



NORVÈGE

# Balade aux îles Lofoten



Randonnée



À partir de 2 499 €  
(vol inclus)



Durée 8 jours



Prochain départ  
08/06/2025



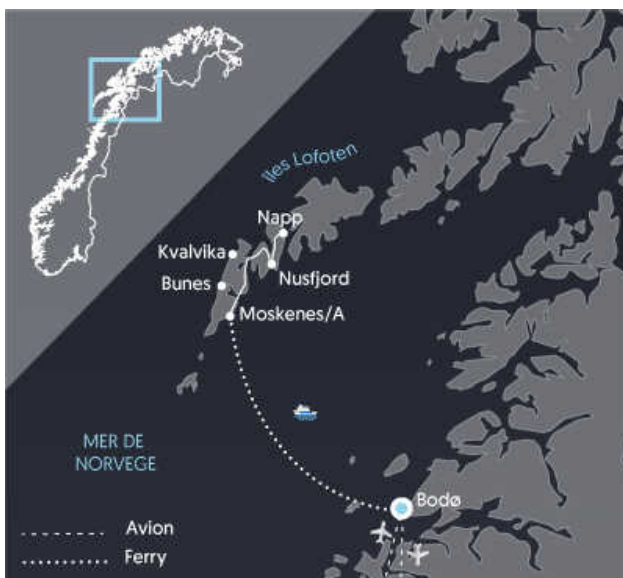
Niveau Facile



## Descriptif :

Ce voyage permet une découverte facile des îles Lofoten, archipel du Nord de la Norvège. Découvrez ce joyau du pays grâce à notre sélection de randonnées à la découverte des magnifiques plages sableuses de l'Ouest, des fjords et des sentiers alpins du centre. Les sauvages Lofoten donnent le ton de ce périple qui s'inscrit au coeur des plus beaux joyaux naturels de la Norvège. A quelques encablures du continent, les îles Lofoten dressent de superbes sommets effilés tombant dans la mer. Nous explorons l'archipel en prenant le temps de belles balades à pied entre montagnes et petits villages de pêcheurs. Parmi nos étapes : l'île de Moskenesoya, le village de Nusfjord et le village de A. Ce voyage propose des randonnées à la découverte des lacs et cascades alpines offrant des visions panoramiques sur les fjords. D'autres randonnées moins aériennes permettent la découverte de sentiers sauvages du bord de mer à la rencontre de la faune marine et des villages de pêcheurs qui font le charme des Lofoten. Outre la randonnée, d'autres activités sont possibles pour agrémenter votre séjour : kayak, sortie pêche avec un pêcheur local...

Vous serez logez en chambre double pour plus de confort pendant le séjour.



## Les points forts :

- La découverte des sentiers côtiers et sommets des Lofoten
- Le confort des hébergements
- La traversée du fjord de Reine en bateau

## Dates :

Du	Au	Prix TTC par pers.	Départ confirmé
08/06/2025	15/06/2025	2 499 €	Départ initié
29/06/2025	06/07/2025	2 599 €	Oui
20/07/2025	27/07/2025	2 499 €	Dès 5 inscrits
10/08/2025	17/08/2025	2 599 €	Oui
31/08/2025	07/09/2025	2 499 €	Dès 5 inscrits

### Le prix comprend :

- Vol Paris / Bodø et Bodø / Paris (vols réguliers)
- Les taxes aériennes
- Les transferts sur place
- L'hébergement : nuits en rorbu et sjohus, guesthouse.
- La pension complète sauf si elle est notée comme libre dans le jour par jour.
- Le transport des bagages
- L'encadrement par un guide accompagnateur 66°Nord

### Le prix ne comprend pas :

- La contribution carbone volontaire pour votre voyage en Norvège: 5€ par personne
- Les activités optionnelles : réservation conseillée des excursions lors de l'achat du séjour, pour garantir leur disponibilité
- Les éventuels suppléments aériens: Les prix indiqués sont établis en fonction, notamment, de certaines classes de réservation sur les compagnies aériennes qui desservent cette destination. Il se peut que cette classe désignée ne soit plus disponible au moment de la réservation, auquel cas nous pouvons être amenés à modifier le prix du voyage moyennant un supplément.

### A payer sur place :

- Les dépenses personnelles
- Les boissons
- Les repas notés comme libre dans le jour par jour.
- Les repas et boissons durant les journées des vols internationaux

### Options :

- **Option Kayak dans le Selfjord**

Sortie kayak avec un guide spécialiste de l'activité. Nous vous proposons de prendre votre embarcation à Fredvang afin de pagayer dans le Selfjord. Vous rencontrez nombre d'îlots et de cabanes pittoresques en voguant dans le fjord et y pêcherez certainement votre repas du soir !

Demi-journée encadrée : 80 EUR (De 9h à 12h - 14h à 17h) A partir de 2 pers.

Journée encadrée : 110 EUR (9h-17h) A partir de 2 pers.

Prestation à réserver et payer sur place auprès de votre guide (selon dispo)

--

- **Sauna traditionnel Norvégien**

Après une belle randonnée, profitez d'un sauna traditionnel à bois accompagné d'une baignade dans le lac voisin !

Prestation réservable et payable uniquement sur place auprès de votre accompagnateur.

--

- **Nuit supplémentaire à Oslo**

Terminez votre séjour en beauté avec une escale à Oslo. Votre hôtel est situé au coeur de la ville, à deux pas de la station National Theater. Du musée Munch au musée de la culture populaire, du Fram au Kon-tiki, du parc Vigeland à l'Oslo Marka, ce ne sont là que quelques exemples de tout l'intérêt que comporte cette magnifique ville d'Oslo.

--

Chambre avec salle de bain privative

Tarif en single à partir de 110€ par pers

Tarif en twin ou double à partir de 85€ par pers

### Départs de province

Les prix ci-dessus sont calculés au départ de Paris (si le vol est inclus), sont soumis à disponibilité au moment de votre réservation, et sont susceptibles d'augmenter au fur et à mesure que le départ se rapproche.

Des départs d'autres villes sont possibles. Pour plus d'informations, nous consulter [par mail](mailto:par mail) ou par téléphone au [04 81 68 56 00](tel:0481685600).

### Assurances au choix

- Assurance multirisque : 4,3 % du voyage par personne
- Assurance multirisque avec extension épidémie : 5,1 % du voyage par personne
- Assurance premium (valable pour tout voyage dont le montant dépasse 8000€/pers.) : 5 % du voyage par personne
- Assurance multirisque premium avec extension épidémie (valable pour tout voyage dont le montant dépasse 8000€/pers.) : 6,1 % du voyage par personne



Jour par jour

# Jour par jour :

## JOUR 1

### 📍 Vol sur Bodø, via Oslo

Arrivée à Bodo en fin d'après-midi. Transfert et installation dans votre hébergement. Soirée libre à Bodø, l'occasion de rencontrer les autres voyageurs de votre groupe.

🏠 Hébergement : [Hôtel](#)

NB : le petit-déjeuner, le déjeuner et le dîner sont libres.

---

## JOUR 2

### 📍 Hameau de pêcheur de Nesland

Dans la matinée nous embarquons sur le ferry qui relie le continent aux îles Lofoten (environ 3h de ferry). Arrivée spectaculaire par la mer puis après un court transfert, nous passons sur l'île de Flakstadoy. Nous partons alors pour une randonnée qui nous amène par un sentier côtier du hameau de Nesland au village de pêcheurs de Nusfjord et ses habitations typiques de la fin du 19e siècle. Nous nous installons dans le village pour la nuit.

🏠 Hébergement : [Rorbu / sjøhus](#) ↗ Dénivelé positif : [330 m](#)

↘ Dénivelé négatif : [290 m](#) 🥾 Marche : [3 h](#)

---

## JOUR 3

### 📍 Randonnée de Nesheia ou sortie de pêche en mer

Notre randonnée du jour nous amène par un sentier facile vers un point de vue magnifique qui donne sur le village de Nusfjord, les côtes du Vestfjord et le Nappstraumen.

Nous croiserons en chemin de nombreux lacs qui, durant les belles journées d'été nous inviteraient presque à la baignade.

Ceux qui le souhaitent, pourront aujourd'hui effectuer une sortie en mer pour une partie de pêche sur le fjord (environ 100€ pour 3 heures en mer). Le capitaine, personnage fort sympathique et haut en couleur, vous fera partager sa passion de la mer, source essentielle de vie dans cette région arctique.

Le soir, nous dégusterons le fruit de notre pêche, produits frais garantis ! (Lieu noir ou morue selon la saison).

🏠 Hébergement : [Rorbu / sjøhus](#) ↗ Dénivelé positif : [650 m](#)

↘ Dénivelé négatif : [650 m](#) 🥾 Marche : [4 h](#)

---

#### JOUR 4

### 📍 Randonnée Napp - Vikten et plage du souffleur de verre

Ce matin nous partons pour une randonnée sans difficulté à l'ambiance montagnarde. Nous traversons la vallée de Vikten dans un décor varié. Peut-être aurons nous la chance d'observer le célèbre aigle pêcheur qui niche fréquemment sur les falaises alentours. Nous passons le col de Vikten ainsi que deux superbes lacs avant de terminer notre balade à l'une des belle plage des Lofoten. Nous visiterons également l'atelier d'un souffleur de verre qui nous apprendra sa technique de travail ancestrale.

🏠 Hébergement : [Rorbu / sjøhus](#) ↗ Dénivelé positif : [250 m](#)

⚡ Dénivelé négatif : [250 m](#) 🥾 Marche : [3 h](#)

---

#### JOUR 5

### 📍 Plage de Kvalvika

Ce matin, nous partons à la découverte d'une des plus belle plage des îles Lofoten. Vous gravissez les 340 mètres vous séparant du col, une vue spectaculaire sur la plage de Kvalvika s'offre à vous. Cet endroit impressionne tant par son isolement que par les falaises de granit noir qui l'entourent. Il fut pourtant peuplé jusqu'au 19e siècle par une famille de pêcheurs de baleines. De cette époque il ne reste aujourd'hui que quelques ruines de maisons et de baleines éparées dans la lande.

🏠 Hébergement : [Rorbu / sjøhus](#) ↗ Dénivelé positif : [340 m](#)

⚡ Dénivelé négatif : [340 m](#) 🥾 Marche : [4 h](#)

---

#### JOUR 6

### 📍 Randonnée au Vollandstinden, village de Å

Nous effectuons aujourd'hui un randonnée qui nous rapproche par ses paysages et son ambiance de la haute montagne. Cette ascension nous offre des vues superbes sur les fjords environnants et la montée par la crête nous offre un panorama unique. Si nous sommes chanceux, nous pourrions peut-être goûter à la célèbre mûre arctique qui tapisse le sol en fin d'été. Nous rejoignons en après-midi le village de Å qui se trouve à l'extrémité de la route sur l'île de Moskenesoy. Petite balade dans les alentours du village et à la pointe qui marque la fin de la route E10. Plus au sud, l'île n'est accessible que par bateau tant le relief est montagneux. Visite libre du village et de son fameux musée de la morue.

🏠 Hébergement : [Rorbu / sjøhus](#) ↗ Dénivelé positif : [643 m](#)

⚡ Dénivelé négatif : [650 m](#) 🥾 Marche : [3 h](#)

---

#### JOUR 7

### 📍 Village de Reine - Baie et plage de Bunes

Le matin, après un court transfert jusqu'à la ville de Reine la 'Venise des Lofoten' avec ses rorbus traditionnels sur pilotis, vous traversez le fjord de kirkefjord en bateau. Vous entamez votre journée de marche au cœur de paysages sauvages et de falaises escarpés, complètement isolés du reste du monde. Une balade où océan, montagnes et fjords sont omniprésents.

Repas libre le soir dans les Lofoten. Embarquement le soir pour rejoindre Bodø.

🏠 Hébergement : Hôtel

↗️ Dénivelé positif : 150 m

⚓ Dénivelé négatif : 150 m

👟 Marche : 3 h

NB : le dîner est libre.

---

#### JOUR 8

### 📍 Visite de Bodø et retour en France

Suivant votre horaire de départ, Visite libre de Bodø en matinée puis vol retour.

Remarque itinéraire

L'itinéraire, les distances et les temps de marche sont donnés à titre indicatif. Ils peuvent être modifiés en fonction de l'état des routes, des conditions météo et du rythme du groupe. Dans ce cas notre expérience du terrain nous conduira à choisir la meilleure solution.

NB : le déjeuner et le dîner sont libres.

---

**66° Nord est membre du groupe Altaï, réseau d'agences locales nature et aventure implanté dans 30 pays.**

**Afin de vous offrir un plus grand nombre de départs garantis, ce voyage est proposé par d'autres entreprises du groupe Altaï : Atalante le spécialiste du trek, Huwans , le spécialiste du voyage d'aventure, et 66°Nord Norvège, notre agence locale.**

👉 Options

## Les excursions facultatives :

---



### Nuit supplémentaire à Oslo

Terminez votre séjour en beauté avec une escale à Oslo. Votre hôtel est situé au coeur de la ville, à deux pas de la station National Theater. Du musée Munch au musée de la culture populaire, du Fram au Kon-tiki, du parc Vigeland à l'Oslo Marka, ce ne sont là que quelques exemples de tout l'intérêt que comporte cette magnifique ville d'Oslo.

--

Chambre avec salle de bain privative

Tarif en single à partir de 110EUR par pers

Tarif en twin ou double à partir de 85EUR par pers



### Kayak dans le Selfjord

Sortie kayak avec un guide spécialiste de l'activité. Nous vous proposons de prendre votre embarcation à Fredvang afin de pagayer dans le Selfjord. Vous rencontrez nombre d'îlots et de cabanes pittoresques en voguant dans le fjord et y pêcherez certainement votre repas du soir !

--

Demi-journée encadrée : 80 EUR (De 9h à 12h - 14h à 17h) A partir de 2 pers.

Journée encadrée : 110 EUR (9h-17h) A partir de 2 pers.

Prestation à réserver et payer sur place auprès de votre guide (selon dispo



### Sauna traditionnel Norvégien

Après une belle randonnée, profitez d'un sauna traditionnel à bois accompagné d'une baignade dans le lac voisin !

--

Prestation réservable et payable uniquement sur place auprès de votre accompagnateur.

+ En savoir +

## Détail du voyage

### Nombre de participants

De 5 à 15 participants



## Niveau

Ce voyage en Norvège est accessible à toute personne en bonne santé. Randonnées de 3 à 4h de marche cumulée par jour, avec des dénivelés pouvant atteindre 500 mètres. Les marches sont parfois entrecoupées de trajets en véhicule et de visite plus culturelle pour rendre l'utile à l'agréable.

Pas de difficulté technique. Cependant, la météo norvégienne est parfois capricieuse ; elle peut évoluer rapidement et rendre plus difficile la randonnée.

A partir de 14 ans.

---

## Encadrement

Installée dans les îles Lofoten depuis de nombreuses années, notre agence 66° Nord Norvège vous garantit une expérience de voyage actif réussie, grâce à nos guides et à nos infrastructures logistiques. Pendant votre voyage, vous êtes accompagné par nos guides de trek 66° Nord, mobilisés à 100% pour vous faire découvrir des endroits insolites en pleine nature. Laissez-vous guider...

---

## Alimentation

Malgré les 68° de latitude Nord, nous nous efforçons de proposer des fruits et des légumes frais quotidiennement. Après un petit déjeuner copieux, le pique-nique est toujours composé d'aliments locaux : sandwiches, salades, fruits, gâteaux et fruits secs... préparés par vos soins le matin.

Le soir, les repas sont pris et préparés en commun avec votre accompagnateur en fonction des produits disponibles dans les magasins locaux.

Pendant votre séjour, vous aurez l'occasion de goûter le saumon grillé ou fumé (laks), les crevettes cuites à l'eau (reker) ou fraîches (ferske reker) et le torsk (cabillaud).

N'oubliez pas que vous sortez de l'Union Européenne et que vous bénéficiez encore de produits détaxés à l'aéroport avant votre embarquement (la Norvège n'étant pas dans l'Union Européenne).

L'apéro est souvent bienvenu le soir dans les rorbuers.

Alcools et cigarettes sont hors de prix en Scandinavie, car taxés au maximum dans un esprit de dissuasion.

---

## Hébergement

L'hébergement se fait en gîte ou hôtel dans les villes en chambres double.

Sur les îles Lofoten, les hébergements sont rares et le plus souvent de petite taille, de plus la belle saison étant courte (environ deux mois), il est difficile de se loger durant l'été.

Les Sjøhus ou Rorbu sont des maisons traditionnelles au confort simple utilisées par les pêcheurs de morue pendant les mois de janvier à avril et utilisés comme abris pour les randonneurs l'été.

Pour le couchage, vous devez impérativement vous munir d'un drap sac et un drap-housse ainsi que d'une taie d'oreiller, car seules les couvertures sont fournies dans les hébergements.

Voici les hébergements (ou équivalent) que nous utilisons généralement sur nos voyages:

- Reinefjord Sjøhus: 8390 Reine, Norvège <https://www.reinefjord.no>
- Lofoten Rorbu à Nusfjord

---

## Déplacement

Pédestre,taxi,minibus,ferry, train.

Attention : en fonction des horaires de bateaux, certaines journées peuvent être modifiées.

Votre billet d'avion électronique sera à votre disposition 8 à 10 jours avant le départ, sur votre espace client, dont vous recevez identifiant et mot de passe à l'inscription.

Vol international: Nous utilisons soit la compagnie régulière SAS, soit la compagnie Norwegian, via Oslo (ou Stockholm).

Eau, thé, café, offerts à bord des vols SAS. Toute autre consommation (boissons ou repas) payante à bord.

Vols SAS : 1 bagage en soute de 23kg et 1 bagage en cabine de 8kg (dimensions 50x40x23cm) sont autorisés par personne.

Vols Norwegian : 1 bagage en soute 20kg est prévu et 1 bagage en cabine de 10kg (dimensions 50x40x23cm) est autorisé par personne.

Vol international Paris - Oslo (Norvège), escale à Oslo et vol intérieur vers votre destination finale.

---

## Budget & change

La Norvège, avec un PIB par habitant de 38597 \$ (France 23474 \$) est le pays disposant du plus haut niveau de vie au monde, ceci à malheureusement pour conséquence, d'en faire également le pays le plus cher au monde (avant même le Japon) ! Malgré tous nos efforts pour obtenir les meilleurs prix sur place, les prestations (hébergements, transports, activités, ...) restent chères et ne peuvent être, en aucun cas, comparées avec celles obtenues dans les pays économiquement pauvres (Asie, Amérique du Sud, Afrique du Nord, etc.)Prévoyez un budget pour les boissons, les entrées dans les sites et musées et les activités en extra.

La carte bancaire est acceptée dans tous les établissements. Prévoyez un budget pour les boissons, les entrées dans les sites et musées et les activités en extra.

Taux de change: 1€ équivaut à 11,79 Nok (01/01/2025)

---

Vous êtes libres de donner un pourboire à votre guide si vous êtes satisfait de la prestation.

---

## Équipement



### Vêtements à prévoir

- Une paire de chaussures de trekking pour les randonnées. Elles doivent réunir trois qualités : solidité, bonne tenue du pied et de la cheville (montantes) et imperméabilité, le terrain est humide parfois]. Choisissez des chaussures à semelles antidérapantes, et relativement rigides, elles doivent bien accrocher au terrain.
- Des paires de chaussettes de randonnée
- Une veste de montagne imperméable (type Gore tex). Les vestes les plus performantes contre le vent et la pluie sont en Gore-tex ou Micropore, matière "respirante" qui permet l'évacuation rapide de la transpiration.
- Un pantalon de montagne imperméable (type Gore tex)
- Un short de randonnée
- Un "sur pantalon" imperméable ou une cape de pluie
- Une veste en duvet, facultatif mais bien pratique pour les pauses pique-nique du midi.
- Une veste en polaire . Cette dernière a l'avantage d'être résistante, chaude, légère ; elle sèche rapidement et offre un contact doux.
- Des sous-vêtements techniques haut et bas. C'est la première isolation que vous aurez, soignez-la. Fibres synthétiques ou naturelles. Éviter le coton, très long à sécher ; préférer plusieurs t-shirts à manches courtes, à manches longues, une paire de collant (matière respirante). Il faut prévoir pour toutes les situations.
- Un maillot de bain
- Des vêtements pour le soir et pour les passages en ville
- Des vêtements pour la nuit
- Un paire de gants
- Un bonnet
- Une casquette
- Un cache-cou type Buff
- Une paire de chaussures plus légère à utiliser après ou avant la randonnée
- Une paire de chaussons pour dans les hébergements

Le climat est changeant en Norvège. On peut rencontrer les quatre saisons dans la même journée.

---



## Équipement à prévoir

- Une taie d'oreiller et un drap de sac car parfois seules les couvertures sont fournies dans les hébergements.
- Une serviette de toilette
- Une trousse de pharmacie personnelle
- Un anti moustiques
- De la crème de protection solaire (visage et lèvres)
- Un baume pour les lèvres
- Une gourde de 1 litre minimum
- Un tupperware, couvert et gobelet
- Des lunettes de soleil haute protection
- Une lampe frontale, avec piles et ampoules de rechange (jusqu'à mai et à partir d'août)
- Des sacs plastiques pour l'étanchéité de vos affaires
- Un sur-sac à dos pour la pluie
- Une spécialité de votre région à faire découvrir et à partager ensemble

### En option :

- Des bâton(s) de marche : Ils sont d'une aide précieuse pour économiser vos genoux à la descente (jusqu'à 30% de votre poids et celui de votre sac sont supportés par les bâtons) et soutenir votre effort à la montée (les bras aident en plus des jambes)
- Des boules Quiès
- Un couteau (à mettre dans le bagage en soute)
- Une batterie externe (à mettre dans le bagage cabine)
- Un appareil photo
- Un masque de nuit ( le jour permanent peut perturber le sommeil)
- Une thermos



## Bagages

L'ensemble de vos bagages doit être réparti dans deux sacs :

- Prévoir un sac de voyage souple, avec fermeture éclair latérale donnant plus facilement accès à son contenu, de type sac marin ou "duffle bag" (ou à roulettes) de 80 L environ et de 20 kg maximum. Chaque participant doit être capable de transporter son propre bagage car vous serez amenés à vous déplacer en centre ville avec vos bagages pour rejoindre les transports.
- Un petit sac à dos (contenance 25-40L) pour vos affaires de la journée : vestes, t-shirt de rechange, gourde, pique-nique de midi, lunettes, petit matériel. Il vous servira aussi comme bagage à main à bord de l'avion (en général 10kg maximum). Ce sac à dos vous accompagnera en bagage cabine dans l'avion. Pensez à y mettre vos affaires de premières nécessité au cas où un retard dans l'acheminement de vos bagages surviendrait.



## Pharmacie

Votre guide accompagnateur disposera d'une pharmacie de première urgence.

Emportez néanmoins vos médicaments personnels :

- Médicaments personnels
- Aspirine ou doliprane
- Pochettes de désinfectants prêtes à l'emploi
- Une boîte de pansements adhésifs, un rouleau de sparadrap
- Des "Compeed" pour les ampoules

---

## Formalités & santé

### Passeport

Passeport impérativement valide (vérifier la date d'expiration dès maintenant).

A partir du 15 janvier 2017, un enfant qui voyage à l'étranger sans être accompagné de l'un de ses parents doit présenter les 3 documents suivants :

- Pièce d'identité valide du mineur : carte d'identité ou passeport + visa éventuel en fonction des exigences du pays de destination (à vérifier en consultant les fiches pays du site [diplomatie.gouv.fr](http://diplomatie.gouv.fr) )
- Photocopie du titre d'identité valide du parent signataire : carte d'identité ou passeport
- Formulaire d'autorisation de sortie du territoire signé par l'un des parents titulaire de l'autorité parentale.

NB : cette autorisation peut être requise par certains pays lorsque l'enfant mineur voyage avec un seul de ses parents (par exemple : Algérie, Maroc, Suisse : à vérifier en consultant les fiches pays du site [diplomatie.gouv.fr](http://diplomatie.gouv.fr))

---

### Visa

Pas de visa obligatoire pour les ressortissants européens.

---

### Carte d'identité

Carte d'identité impérativement valide (vérifier la date d'expiration dès maintenant).

La Norvège ne reconnaît pas la validité des cartes françaises prorogées de cinq ans.

---

### Vaccins

Les obligations sanitaires de chaque pays face à la pandémie évoluent fréquemment, il est important et de votre responsabilité de les consulter jusqu'au jour de votre départ sur le site du ministère des affaires étrangères, rubrique "Conseil aux voyageurs".

---

Les obligations sanitaires de chaque pays face à la pandémie évoluent fréquemment, il est important et de votre responsabilité de les consulter jusqu'au jour de votre départ sur le site du ministère des affaires étrangères, rubrique "Conseil aux voyageurs".

---

# “ *Velkommen til Norge* ”

Bordée par la mer du Nord et façonnée par les glaces, la Norvège est le fruit d'une parfaite rencontre entre mer et montagne. Les précédentes ères glaciaires ont façonné ces larges et profondes vallées invitant ainsi la mer à entrer dans les terres. Véritables joyaux de la nature, ces fjords constituent aujourd'hui l'âme de la Norvège et offrent au voyageur de spectaculaires instants de contemplation. En toutes saisons, la beauté du pays se dévoile aussi à travers ses montagnes et nombreux reliefs saisissants, ses vastes vallées verdoyantes et ses petites îles aux eaux limpides et turquoise, habillés de pittoresques villages de pêcheurs aux couleurs vives.

Pays du cap nord, du soleil de minuit et des aurores boréales, la Norvège s'est rapidement imposée comme une destination privilégiée pour 66°Nord. Nous nous sommes naturellement implantés sur place il y a presque 20 ans. Notre connaissance du pays et de ses différentes régions nous permet de vous proposer le meilleur de la Norvège. Il nous tient aussi à cœur de protéger cet environnement fragile, c'est pourquoi nous contribuons au travers de nos actions avec les entreprises et les associations locales à la construction et à l'aménagement de sentiers de randonnée, ainsi qu'à la sensibilisation du respect de cet environnement.

Chez 66° Nord, nous accompagnons nos voyageurs, en toute période de l'année, sur ce terrain de jeux montagneux aux paysages grandioses. Grâce à l'expertise de nos équipes sur place, nous évoluons dans le respect de la nature norvégienne tout en garantissant une expérience hors des sentiers battus. La grande diversité de nos voyages permet de découvrir le pays de manière complète et ce, au rythme de chacun en sélectionnant des activités qui vous ressemblent. A pied, les plus beaux sommets et fjords norvégiens n'attendent que vous pour des treks et randonnées d'exception. Pour prolonger l'aventure, les îles Lofoten vous offrent la possibilité de faire du kayak dans des eaux limpides en passant tout près de reliefs majestueux semblant jaillir des profondeurs de l'océan.





DÉCOUVREZ

# La Norvège

## Quelques chiffres

---



Superficie :

**385 203 km<sup>2</sup>**



Population :

**5 550 000 habitants**



Décalage horaire :

**0h00**

Aucun décalage horaire.



Langue :

### Norvégien

Le norvégien n'est pas une langue évidente au premier abord, mais montrez-vous impliqués, et vos interlocuteurs se montreront patients.

Bonjour : goddag (bokmål), buorre beaivi (samit)  
Au revoir : Morna (bokmål), mana dearvan (samit)  
yes/No : Ja/Nei (bokmål), De lea/Li (samit)  
S'il vous plaît : vor så snill (bokmål)  
Merci : takk (bokmål), giitu (samit)  
Excusez-moi : unnskyld (bokmål)  
Combien cela coûte-t-il ? : hvor mye koster det ? (bokmål)  
Où se trouve... ? : hvor er... ? (bokmål)  
Avez-vous des chambres libres ? : har du ledige rom ? (bokmål)



Electricité :

### 220 V

Prises identiques aux prises françaises. Si vous dormez en auberge ou en gîte vous pourrez régulièrement charger les batteries de vos appareils électroniques. Attention, il n'y a pas toujours l'électricité dans les refuges ou les campings.



Monnaie & change :

### Couronne norvégienne

La Norvège, est le pays disposant du plus haut niveau de vie au monde, ceci a malheureusement pour conséquence, d'en faire également le pays le plus cher au monde ! Les cartes de crédit internationales sont acceptées dans la plupart des commerces. Ces paiements peuvent éventuellement être soumis à des frais, selon votre banque. On ne peut pas acheter ou vendre de couronnes norvégiennes hors de la Norvège ou à un taux très désavantageux et les euros ne sont pas acceptés en Norvège. Nous vous conseillons de retirer de l'argent à un distributeur automatique (ATM) à votre arrivée à l'aéroport, et de faire ensuite de la petite monnaie dans un commerce. Si vous souhaitez tout de même acheter de la monnaie locale en changeant des euros sur place, vous trouverez un bureau de change à l'aéroport (nous n'avons pas le temps de nous y arrêter lors des arrivées du week-end), ou à l'office du tourisme (mais à un taux désavantageux) et dans les banques (fermées le week-end).



## Géographie

---

Le Royaume de Norvège occupe une situation géographique exceptionnelle par sa position septentrionale en Europe, dans l'ouest de la péninsule scandinave. Le territoire s'étend en direction du nord plus loin qu'aucun autre pays européen, jusqu'à environ 2 100 km du Pôle. Très allongé, le pays s'étend du Nord au Sud sur près de 1 800 km. Nation pauvre lorsque l'union avec la Suède fut dissoute en 1905, la Norvège est aujourd'hui l'un des États les plus riches du globe.

En raison de conditions climatiques particulièrement favorables malgré la latitude, le littoral, très étendu et découpé, est toujours libre de glace, ce qui facilite la circulation maritime. En dépit des distances, le territoire norvégien, auquel il faut ajouter l'archipel du Svalbard et l'île Jan Mayen, ne couvre que 324 220 km<sup>2</sup>.

## Us et coutumes

---

Considéré comme le pays le plus développé au monde, la société norvégienne brille par son mode de fonctionnement. Ainsi, le civisme en Norvège est une règle fondamentale à laquelle aucun citoyen ne déroge.

Les Norvégiens accordent aussi une grande importance à la parité homme/femme dans l'organisation du pays.

Boire un verre en Norvège ? Les Norvégiens sont plutôt partisans du « tout ou rien ». Ainsi, soit on ne boit pas du tout, soit on boit jusqu'au bout de la nuit !

Les Norvégiens sont nombreux à posséder des hytte, de petits chalets en bois bien souvent situés en pleine nature servant de résidences secondaires, qu'ils prennent plaisir à regagner en week-end ou pendant les vacances.

Propreté scandinave oblige, il est d'usage d'enlever ses chaussures en entrant dans une maison.

Les pourboires ne sont pas compris dans les restaurants ou dans les bars, les serveurs étant payés à l'heure de travail, il est de coutume de leur laisser un montant allant de 5 à 10 % du montant de votre facture.

QUAND PARTIR

# Saisons, climat, festivités

## Printemps



Le printemps en Norvège est une saison pleine de vie où la nature émerge peu à peu pour offrir un spectacle enchanteur au voyageur. L'eau de fonte des glaciers vient lentement rejoindre les impressionnantes cascades et seules les montagnes gardent avec elles leur manteau de neige de l'hiver passé. Le printemps en Norvège c'est

aussi la période des raids en ski pulkas ou en raquettes. Les journées s'allongent et les aurores boréales viennent illuminer les nuits.

### Activités

---



## Eté



L'été en Norvège il peut faire très beau, même chaud ! Une température de 25° n'est pas rare. Cependant il ne faut pas perdre de vue qu'en Norvège la météo est très changeante. Aussi, la pluie et des températures plus fraîches s'invitent régulièrement. Les Norvégiens vous diront « Il n'y a pas de mauvais temps, juste de mauvais

vêtements ». Une fois équipé en conséquence, la Norvège s'offre à vous. Au détour d'une randonnée à pied ou en kayak, c'est aussi l'occasion de profiter des doux embruns marins et de s'adonner à une baignade rafraîchissante ou à une partie de pêche mémorable.

### Activités

---



## Automne



L'air vif et frais de l'automne est une invitation à randonner et prendre de la hauteur pour observer les teintes jaunes, oranges et rouges que revêtent les paysages norvégiens à cette période de l'année. Les jours se raccourcissent peu à peu et confèrent une toute autre dimension aux lieux. C'est le moment de partir à la chasse aux premières aurores boréales ou en safari baleine dans la région de Tromsø.

### Activités

---



## Hiver



Les longues et sombres nuits d'hiver sont l'occasion rêvée pour espérer entrevoir des aurores boréales dans le ciel. La neige qui recouvre une grande partie du pays est idéale pour s'adonner à de nombreuses activités de pleine nature. Que ce soit dans les îles Lofoten ou dans la région de Tromsø, c'est en raquette ou ski aux pieds que vous

pourrez le mieux apprécier ces secteurs.



### Activités

---





# Climat & ensoleillement

## Fredvang

	JANV.	FÉVR.	MARS	AVR.	MAI	JUIN	JUIL.	AOÛT	SEPT.	OCT.	NOV.	DÉC.
 Durée du jour	03h00	07h40	11h30	15h50	20h30	24h00	24h00	17h30	13h20	09h30	05h00	00h00
 Températures moyennes	-10° / 7°	-13° / 4°	-13° / 5°	-10° / 11°	-1° / 12°	2° / 15°	7° / 25°	5° / 20°	5° / 13°	-3° / 12°	-7° / 10°	-12° / 8°

## Bergen






	JANV.	FÉVR.	MARS	AVR.	MAI	JUIN	JUIL.	AOÛT	SEPT.	OCT.	NOV.	DÉC.
 Durée du jour	06h40	09h15	11h50	14h40	17h20	19h00	18h10	15h30	13h00	10h00	07h25	05h50
 Températures moyennes	-5° / 8°	-9° / 6°	-10° / 8°	-5° / 15°	5° / 20°	8° / 20°	9° / 25°	7° / 20°	4° / 15°	3° / 12°	-3° / 11°	-5° / 10°

# Quand partir pour



JOURS FÉRIÉS

# et festivités

-  **Avril : Pâques**  
en Norvège la semaine de Pâques est très attendue, avec ses 3 jours fériés, les Norvégiens en profitent pour partir quelques jours à la montagne, un peu de ski de fond, de bons polars, quelques oranges. Calme et silence.
-  **Mai : Russefeiring**  
chaque année en Norvège, environ 42 000 jeunes sortent diplômés du secondaire. Au début du mois de mai, le Russefeiring en Norvège, signifiant "célébration de remise des diplômes", est une manière bien éloignée de la nôtre de terminer son cursus au lycée.
-  **17 Mai : Fête nationale**  
les Norvégiens fêtent le jour de la signature de la constitution de 1814. La célébration de cette fête nationale se traduit par une Norvège en ébullition, enfants et adultes défilent en costume traditionnel, agitant leurs drapeaux au rythme de fanfares qu
-  **23 Juin : fête de la saint Jean**  
Pour fêter les longues journées d'été, partout dans le pays les Norvégiens se rassemblent autour de grands feux dans une ambiance conviviale.
-  **Décembre : Les festivités de Noël**  
Sous la neige et les longues nuits d'hiver, en Norvège, les festivités de Noël battent leur plein. La magie de cette période de Noël s'étale sur plusieurs semaines.

NOTRE CAMP DE BASE

## en Norvège



### Fredvang

 [68.083229, 13.166870](#)

Situé sur les îles Lofoten depuis 2008, notre camp de base nous permet d'assurer sur place une logistique optimale et un contact direct avec nos voyageurs. Cette proximité et ce goût du terrain nous permettent d'explorer sans cesse le pays pour découvrir de nouveaux lieux et de vous proposer une expérience toujours plus riche. Animées par cette passion des activités de plein air, cet amour des destinations nordiques et ce respect constant de l'environnement dans lequel nous évoluons, nos équipes sur place sont constituées de véritables spécialistes prêts à partager avec vous tous leurs secrets pour un voyage inoubliable en Norvège.