

66° Nord

Le spécialiste des voyages polaires

[ENSPL1]



SPITZBERG

Voyage au Spitzberg: Au plus proche du Pôle Nord



Multi-activités



À partir de 2 150 €
[vol inclus]



Durée 8 jours



Niveau Facile



Descriptif :

Plongez dans une aventure inoubliable avec un séjour estival au Spitzberg. Un voyage qui offre un équilibre parfait entre aventure, découverte culturelle et temps libre pour vous imprégner de la magie de cette région polaire unique au monde. Votre voyage commence par deux nuits à Oslo, la capitale norvégienne, où vous découvrirez le charme urbain et la riche histoire du pays. Ensuite, envollez-vous vers Longyearbyen, votre porte d'entrée vers l'Arctique. Une fois sur place, l'excitation monte lorsque vous vous lancez dans un safari morse. Vous aurez la chance d'observer ces géants marins dans leur habitat naturel, une expérience qui marquera à jamais vos souvenirs. Vous continuez votre voyage en embarquant pour une aventure en kayak le long des fjords glacés, naviguant entre les icebergs et découvrant une beauté naturelle à couper le souffle.

Une croisière à Pyramiden, une ancienne ville minière soviétique figée dans le temps, vous transportera dans une époque révolue. Explorez les bâtiments historiques, découvrez les histoires du passé et imprégnez-vous de l'atmosphère unique de ce lieu fascinant.

Après des journées d'aventure, accordez-vous un temps libre pour explorer Longyearbyen. Flânez dans les rues colorées, visitez des musées dédiés à l'Arctique et goûtez à la cuisine locale dans les restaurants pittoresques.

Une expérience qui vous laissera des souvenirs durables et l'envie de revenir explorer davantage.



Les points forts :

- **Un voyage sous les lumières du soleil de minuit**
- **Variété d'activités nature: randonnée, kayak, croisière...**
- **Une étape à Oslo pour une escapade citadine**

Budget :

Base 2 voyageurs : à partir de 2150 €

Budget indiqué par personne, selon période, disponibilité, et choix du niveau d'hébergement

Le prix comprend :

- Les vols Paris / Oslo - Oslo / Longyearbyen - Longyearbyen / Paris
- Les taxes aériennes
- 2 nuits en hôtel en centre-ville à Oslo, chambre double et petit-déjeuner
- 5 nuits en guesthouse/hôtel en chambre double, sanitaires partagés/privatifs, petits-déjeuners inclus
- Le safari morse (déjeuner inclus)
- La croisière à Pyramiden (déjeuner inclus)
- La journée kayak
- Un carnet de voyage numérique sur l'application Altaï Mon Roadbook avec suggestions de visites personnalisées
- Assistance téléphonique disponible 24h/24 - 7j/7

Le prix ne comprend pas :

- Contribution carbone volontaire pour un voyage Groenland/Spitzberg/Québec 10€

A payer sur place :

- Les repas sauf ceux compris au programme
- Les transferts aéroport en train à Oslo
- Les transferts aéroport en navette ou en taxi à Longyearbyen
- Les entrées dans les musées et autres visites complémentaires
- Les dépenses personnelles
- Les excursions optionnelles

Options :

Safari Glacier,
durée 6h - 170€ par personne

Explorez les merveilles d'un archipel sauvage, intact et indiscipliné situé au nord de la Norvège continentale. Le paysage de cet endroit unique, où la nature domine et les saisons dictent leur loi, est couvert de glaciers actifs et de montagnes imposantes.

Randonnée guidée,
durée: de 5h à 8h - de 100€ à 140€ par personne

Explorez les merveilles d'un archipel sauvage, intact et indiscipliné situé au nord de la Norvège continentale. Le paysage de cet endroit unique, où la nature domine et les saisons dictent leur loi, est couvert de glaciers actifs et de montagnes imposantes.

Visite de mine de charbon,
durée 3h - 75€ par personne

Rejoignez la compagnie minière locale, Store Norske Spitsbergen Kullkompani, pour un voyage à travers la riche histoire minière du Svalbard, tout en découvrant la vie quotidienne d'un mineur de charbon dans la mine 3.

Départs de province

Les prix ci-dessus sont calculés au départ de Paris (si le vol est inclus), sont soumis à disponibilité au moment de votre réservation, et sont susceptibles d'augmenter au fur et à mesure que le départ se rapproche.

Des départs d'autres villes sont possibles. Pour plus d'informations, nous consulter [par mail](#) ou par téléphone au **04 81 68 56 00**.

Assurances au choix

- Assurance multirisque : 4,3 % du voyage par personne
- Assurance multirisque avec extension épidémie : 5,1 % du voyage par personne
- Assurance premium (valable pour tout voyage dont le montant dépasse 8000€/pers.) : 5 % du voyage par personne
- Assurance multirisque premium avec extension épidémie (valable pour tout voyage dont le montant dépasse 8000€/pers.) : 6,1 % du voyage par personne

 **Jour par jour**

Jour par jour :

Voyagez sur mesure !

Nous vous proposons un itinéraire que nous avons conçu. Celui-ci est indicatif et modulable. Sans engagement, prenez contact avec l'un de nos conseillers spécialistes. Il se fera un plaisir de composer avec vous l'itinéraire de votre choix, jour par jour dans un devis personnalisé et détaillé.

JOUR 1

📍 France - Oslo

Départ pour la Norvège, avec une première étape à Oslo. Transfert libre jusqu'au centre-ville grâce au train régional. Installation à votre hôtel pour 2 nuits et première balade en centre-ville

🏠 Hébergement : [Hôtel](#)

JOUR 2

📍 Oslo

Visite libre de la ville. Le Oslo-Pass, disponible à l'office de tourisme, vous permettra de profiter de tous les attraits culturels et festifs de la ville, ainsi que des transports gratuitement.

Du musée Munch au musée de la culture populaire, du Fram au Kon-tiki, du parc Vigeland à l'Oslo Marka (grande forêt aux abords de la ville, superbe pour les balades), vos journées seront rythmées entre découvertes et explorations. Ce ne sont que quelques exemples de tout l'intérêt que comporte Oslo. Journée culturelle garantie !

🏠 Hébergement : [Hôtel](#)

JOUR 3

📍 Oslo - Longyearbyen

Transfert pour l'aéroport d'Oslo. Arrivée à l'aéroport de Longyearbyen et transfert libre jusqu'à votre hébergement en navette. Installation pour 5 nuits. Bienvenue au 78° Nord!

🏠 Hébergement : [Auberge](#)

JOUR 4

📍 Safari Morse

Le morse est l'un des animaux les plus fascinants de l'Arctique. La plupart de l'été, ils restent dans la même zone pour prendre le soleil sur la plage et manger des palourdes dans les eaux environnantes. Vous partirez sur un bateau confortable, fermé et chauffé, avec une vue panoramique. Direction Borebukta et sa colonie de morses!

🏠 Hébergement : [Auberge](#)

JOUR 5

📍 Journée Pyramiden

Cap sur Pyramiden et le glacier Nordenskiöld! Avec de nombreuses opportunités de découvrir la faune arctique, gardez les yeux ouverts et cherchez les baleines, les phoques et une pléthore d'oiseaux près de la falaise ornithologique de Diabas. Le guide à bord du bateau vous parlera de l'histoire de Longyearbyen, de ses glaciers, de la faune arctique, et peut-être aussi d'un ou deux "comptes polaires"...

Un guide russe vous attend pour une visite guidée de cette ville fantôme de l'Arctique. Il vous accueille avec un chaleureux "Bienvenue en Russie !". Retour à Longyearbyen pour la nuit

🏠 Hébergement : [Auberge](#)

JOUR 6

📍 Kayak de mer

Aujourd'hui, découvrez le Spitzberg sous un nouvel angle, depuis un kayak! Partez avec un guide sur une demi-journée pour voguer au raz de l'eau. C'est de là que les montagnes sont les plus belles!

Sur demande, possibilité de partir en kayak sur deux jours avec nuit en bivouac

🏠 Hébergement : [Auberge](#)

JOUR 7

📍 Journée libre: Piscine, musée & activités au choix

Commencez votre journée libre par une visite du musée Svalbard pour comprendre l'histoire et la vie dans l'Arctique. Ensuite, vous pouvez explorer le centre-ville à pied, en admirant l'architecture colorée ou bien allez profiter de la piscine municipale.

Parmi les activités possibles pendant cette journée, pourquoi ne pas partir à la rencontre de la faune marine avec une navigation en bateau?

Vous pouvez aussi visiter une mine de charbon, une brasserie, faire une randonnée guidée...

Terminez votre journée, en savourant votre dernière soirée dans un des restaurants de la ville!

🏠 Hébergement : [Auberge](#)

JOUR 8

📍 Vol retour

Transfert à l'aéroport en navette. Vol retour. Selon les liaisons aériennes, il est possible de faire de nouveau une étape d'une nuit à Oslo, dans un hôtel proche de l'aéroport

Détail du voyage

Nombre de participants

De 2 à 10 participants

Esprit du voyage

Activités guidées en anglophone.

Sécurité : Vous êtes sur le territoire de l'ours polaire. Nos séjours se déroulent en milieu polaire, milieu isolé pouvant se révéler hostile. Sur place, vos guides vous expliqueront les règles de sécurité qu'il faut appliquer au Svalbard. Vos guides seront équipés d'une arme à feu pour repousser une éventuelle visite d'ours.

Alimentation

Les petits déjeuners, dans les hôtels, sont le plus généralement servis sous forme de buffet dans un style scandinave. Déjeuners et dîners libres.

Hébergement

A Oslo, nuit en hôtel en centre-ville.

Hôtel 2* ou 3*, avec sanitaires privatifs et petit-déjeuners. Nous travaillons principalement avec les hôtels de la chaîne norvégienne Thon Hotels.

A Longyearbyen, selon vos choix:

- Guesthouse: Chambre double (sanitaires en commun sur le palier). Petit-déjeuner copieux inclus. Les auberges sont légèrement excentrées et se situent à une vingtaine de minute à pied du centre-ville
 - Hôtel: Chambre double, sanitaires privatifs et petit-déjeuner. Hôtels de très bons standing mais disponibilités réduites. Pour bénéficier les meilleurs choix et des meilleurs tarifs, nous vous conseillons de réserver votre voyage le plus tôt possible
-

Déplacement

Vol international:

Nous utilisons soit la compagnie régulière SAS, soit la compagnie Norwegian, via Oslo.

Eau, thé, café offerts à bord des vols SAS.

Toute autre consommation (boissons ou repas) payante à bord.

Vols SAS : 1 bagage en soute de 23kg et 1 bagage en cabine de 8kg (dimensions 50x40x23cm) sont autorisés par personne.

Vols Norwegian : 1 bagage en soute 20kg est prévu et 1 bagage en cabine de 10kg (dimensions 50x40x23cm) est autorisé par personne.

Budget & change

À Longyearbyen, communauté norvégienne, la monnaie est la couronne norvégienne; 1 EUR = 9.7 NOK (décembre 2018). Il n'est pas nécessaire de retirer du liquide, il n'est d'ailleurs pas accepté au Spitzberg.

Vous avez un distributeur de billet à l'aéroport d'Oslo.

Voir le site du taux de change : <http://www.xe.com/ucc/fr/>

Équipement



Vêtements à prévoir

Quelques principes de lutte contre le froid :

Notre pire ennemie : L'humidité !

Paradoxalement à sa situation géographique, le problème en arctique, c'est la chaleur excessive... même en hiver. Durant un effort physique notre organisme produit de la chaleur et de l'humidité et celle-ci est la plus difficile à évacuer.

Le système dit du multi-couches :

Pour l'habillement, la méthode "multicouche" est la meilleure. Il s'agit de porter plusieurs couches de vêtements dont les plus rapprochées du corps laissent facilement échapper la transpiration. Les autres couches conservent la chaleur et préservent le corps des conditions extérieures.

La couche de base :

Tee shirt et collant, les sous vêtements technique, ils doivent permettre la circulation de la transpiration du corps vers l'extérieur et permettre de rester au sec. Les fibres synthétiques et la laine assurent les meilleurs résultats.

La couche intermédiaire :

Collant et veste polaire : Durant longtemps, la laine fut l'isolant de base, boudé pendant les vingt dernières années, elle revient aujourd'hui en force. La polaire (fibre synthétique de polyester) est très efficace également. L'eau ne la pénètre presque pas et elle sèche rapidement. Il existe même des marques qui produisent des polaires en fibres recyclées, plus écologiques.

La couche extérieure :

Veste et pantalon imperméable. Leur fonction est de protéger de la pluie, de la neige, du vent. Leur construction doit être solide. Ils devront être ample pour pouvoir mettre plusieurs couches en dessous. Ils doivent être à la fois respirant et imperméable au vent avec si possible des options techniques d'ouverture pour une meilleure ventilation.

Règles de base

1. Des vêtements amples

Choisir des vêtements où l'on se sent à l'aise.

2. Choisir les bons matériaux, pour les bonnes couches.

3. Protéger ses extrémités

Une grande part de la chaleur se perd par les extrémités : la tête, les mains et les pieds. Un bon bonnet, une bonne paire de gants et des bonnes chaussettes (bien sèches) et vous mettez le maximum de chances de votre côté pour rester au chaud.

4. Ne pas avoir la flemme :

S'habiller et se déshabiller régulièrement, il faut savoir mettre et enlever les différentes couches de vêtements selon la situation.

5. Lutter contre l'humidité

Il faut veiller à ne pas trop mouiller vos vêtements. Un vêtement humide perd sa capacité à vous isoler du froid.

Liste d'équipement à prévoir :

- Une paire de chaussures de trekking pour les randonnées. Elles doivent réunir trois qualités : solidité, bonne tenue du pied et de la cheville (tiges hautes) et imperméabilité. Choisissez des chaussures à semelles antidérapantes, à crampons et relativement rigides, elles doivent bien accrocher au terrain.

- Des paires de chaussettes de laine

- Une veste de montagne ou un bon anorak imperméable

- Une veste en duvet (facultatif)

Les vestes les plus performantes contre le vent et la pluie sont en Gore-tex ou Micropore, matière "respirante" qui permet l'évacuation rapide de la transpiration.

- Des pull-overs chauds ou fourrures polaires. Cette dernière a l'avantage d'être résistante, chaude, légère ; elle sèche rapidement et offre un contact doux. Les plus adaptées, bien connues des montagnards, sont les fibres Polartec, Carline et Ulfrotté.

- Une chemise chaude en laine ou une carline

- Des sous-vêtements haut et bas. C'est la première isolation que vous aurez, soignez-la. Des fibres techniques fines, comme la Carline ou la Polartec sont très efficaces, chaudes, souples, confortables et légères. Elles séchent très rapidement.

- Un pantalon de trek imperméable

- Un maillot de bain

- Deux paires de gants et bonnet de laine



Équipement à prévoir

- Des bâtons de marche

- Un bloc-notes

- Un appareil photo

- Des lunettes de soleil haute protection

- Une trousse de pharmacie personnelle

- Une lampe frontale, avec piles et ampoules de rechange (à partir d'août)

- Un couteau

- De la crème de protection solaire (visage et lèvres)

- Une gourde de 1 litre minimum, légère et en option isotherme



Bagages

L'ensemble de vos bagages doit être réparti dans 2 sacs :

- Prévoir un sac de voyage ou valise de 15kg maximum pour toutes vos affaires personnelles.
- Un petit sac à dos (contenance environ 40L) pour le transport de vos affaires personnelles durant la journée : pull, gourde, pique-nique de midi, lunettes, appareil photo,



Pharmacie

Il est recommandé d'apporter vos médicaments personnels (aspirine, pansements, désinfectant local, coton, etc.).

Formalités & santé

Passeport

Oui obligatoire depuis avril 2015

A partir du 15 janvier 2017, un enfant qui voyage à l'étranger sans être accompagné de l'un de ses parents doit présenter les 3 documents suivants :

- Pièce d'identité valide du mineur : carte d'identité ou passeport + visa éventuel en fonction des exigences du pays de destination (à vérifier en consultant les fiches pays du site diplomatie.gouv.fr)
- Photocopie du titre d'identité valide du parent signataire : carte d'identité ou passeport
- Formulaire d'autorisation de sortie du territoire signé par l'un des parents titulaire de l'autorité parentale.

NB : cette autorisation peut être requise par certains pays lorsque l'enfant mineur voyage avec un seul de ses parents (par exemple : Algérie, Maroc, Suisse : à vérifier en consultant les fiches pays du site diplomatie.gouv.fr)

Visa

Non

Carte d'identité

Non

Vaccins

Depuis la pandémie, la plupart des pays n'accueillent que des personnes vaccinées contre la COVID.

Les obligations sanitaires de chaque pays face à la pandémie évoluent fréquemment, il est important et de votre responsabilité de les consulter jusqu'au jour de votre départ sur le site du ministère des affaires étrangères, rubrique "Conseil aux voyageurs".

Recommandations sanitaires

Les obligations sanitaires de chaque pays face à la pandémie évoluent fréquemment, il est important et de votre responsabilité de les consulter jusqu'au jour de votre départ sur le site du ministère des affaires étrangères, rubrique "Conseil aux voyageurs"

“ *Velkommen til Spitzbergen* ”

Si sommeille en vous l'âme d'un aventurier polaire, passez du rêve à la réalité : le Spitzberg est votre prochaine exploration ! L'archipel du Svalbard se compose de sept îles situées à mi-chemin entre le Cap Nord en Norvège et le Pôle Nord. Nous opérons nos voyages sur l'île principale de cet archipel : Le Spitzberg. Aventuriers du bout du monde, bienvenue ! Depuis des siècles le Svalbard attire des chasseurs, des trappeurs, des voyageurs, des explorateurs, et des aventuriers qui arpentent cette nature isolée, brute, modelée et ciselée par les glaces. Une histoire riche, un monde minéral fascinant, une flore et une faune diversifiée : le Svalbard apparaît comme le dernier endroit sauvage facilement accessible de l'Arctique.

Précurseurs au Spitzberg, 66°Nord est implanté sur place depuis plus de 15 ans. Notre expertise terrain nous permet d'obtenir des autorisations auprès du gouverneur pour vous faire explorer le parc national et monter nos camps à proximité directe du front des glaciers.

Nous vous proposons des voyages actifs parfaitement adaptés à cette nature sauvage :

- des voyages en kayak de mer,
- des treks et randonnées,
- des raids à ski ou en raquette.

Nous fournissons la grande majorité de l'équipement spécifique à l'univers arctique (matériel de kayak, de ski, de bivouac ...). Les guides 66°Nord, piliers de nos voyages, vous ouvrent les portes de cet univers polaire en toute sécurité et vous transmettent leurs connaissances.





DÉCOUVREZ

Le Spitzberg

Quelques chiffres



Superficie :

61 045 km²



Population :

2 642 habitants



Décalage horaire :

0h00 à -1h00

Même heure qu'en France en hiver.

Au Spitzberg l'été, le jour est constant. De ce fait, on peut aussi bien faire une randonnée « la nuit » et dormir « le jour ».

Infos pratiques



Langue :

Norvégien

Le norvégien n'est pas une langue évidente au premier abord, mais montrez-vous impliqués, et vos interlocuteurs se montreront patients.



Electricité :

230 V

Prises de type F identiques aux prises françaises.

Attention, lors de votre voyage au Spitzberg, il faudra avoir une utilisation économique de vos appareils électriques. Une fois que vous aurez quitté Longyearbyen vous n'aurez plus accès à l'électricité.

Photographes : prévoyez des batteries supplémentaires !



Monnaie & change :

Couronne norvégienne

À Longyearbyen, communauté norvégienne, la monnaie est la couronne norvégienne.

Les cartes de crédit internationales sont acceptées dans la quasi-totalité des commerces à Longyearbyen.

Ces paiements peuvent éventuellement être soumis à des frais, selon votre banque. Nous vous conseillons de retirer de l'argent à un distributeur automatique (ATM) à l'aéroport d'Oslo lors de votre escale ou à la poste de Longyearbyen, et de faire ensuite de la petite monnaie dans un commerce.

Géographie

Désertique, mais fécond.

On peut décrire cet ensemble d'îles situées entre 74° et 81° de latitude Nord, qui s'étend bien au-delà du pôle magnétique comme un désert arctique.

Royaume des glaces, le Spitzberg vous emporte dans un monde "hautement polaire", les deux tiers des terres sont constamment recouverts par les glaces. Le Svalbard dresse ses pics rocheux hauts de 1 700 mètres dans un décor hivernal où il fait nuit pendant 2 mois et demi consécutifs et à l'inverse jour permanent en été.

Vous rêvez de découvrir cet environnement unique et absolu ? Le climat arctique rend la nature aussi surprenante que fragile. Particulièrement vulnérable aux influences externes, le moindre impact humain peut avoir des conséquences catastrophiques. C'est pourquoi il est important, et les autorités l'exigent, que tous ceux qui séjournent au Spitzberg respectent les lieux en s'informant des règles sur l'archipel et les appliquent. Sur tout le territoire, la présence humaine doit se faire discrète en ne laissant aucune trace après son passage et en restant à distance des lieux de nidifications...

Us et coutumes

Il est difficile de parler « d'us et coutumes » concernant le Svalbard. Contrairement aux autres régions polaires, il n'existe pas de population indigène au Spitzberg, car aucun peuple, Inuit ou Sibérien, ne s'y est implanté durablement.

Cependant, il y a quelques particularités qui valent d'être mentionnées :

- On enlève ces chaussures avant d'entrer dans un bâtiment, même à l'hôpital !

- Souvent nommé « royaume de l'ours blanc » la présence de l'ours polaire rythme le quotidien. Le port d'arme est ainsi obligatoire sur le territoire, en dehors des limites de la ville de Longyearbyen. Ce port d'arme s'accompagne de nombreuses règles de sécurité à respecter pour que les rencontres avec les ours, s'il y en a, se passent de manière à ne pas les déranger.

- Il existe un règlement très spécifique concernant la protection de l'environnement et les déplacements dans l'archipel.

- A partir d'avril, le jour est constant. De ce fait, lors de nos expéditions, on peut aussi bien faire une randonnée « la nuit » et dormir « le jour ». Une superbe flexibilité pour s'adapter aux conditions climatiques !

- L'eau chaude et l'électricité de la ville sont fournies grâce à l'exploitation du charbon dans la dernière mine en activité.

- 1/4 de la population de la ville est étudiante.

- La ville de Longyearbyen est le dernier "camp de base" avant de rejoindre la Base de Barnéo et le pôle Nord.

QUAND PARTIR

Saisons, climat, festivités

Printemps



Nos voyages « printemps » au Svalbard se déroulent de début mars à mi-mai. A cette période, l'île est recouverte de neige et de glace, la banquise est formée.

Les variations de températures sont très élevées, pouvant passer du jour au lendemain de -2° à -30°C . Les journées rallongent pour atteindre le jour permanent à partir de

début avril et le soleil de minuit à partir du 19 avril jusqu'au 22 août. La température est en moyenne de -6°C à -13°C en avril et de -1°C à -4°C au mois de mai, avec des variations pouvant aller de -30°C à des températures positives. Les écarts de températures sont plus nets au printemps et le vent est généralement plus violent.

Activités



Eté



L'été est frais. De juin à août, la température moyenne est d'environ 6 à 8°C avec des variations qui peuvent aller de 1 à 14°C dans la journée.

Le jour continu couplé à un plafond nuageux régulier et assez stable maintiennent des températures plutôt stables.

Le jour est permanent jusqu'au 22 Août. La pluviosité

annuelle moyenne à Longyearbyen est faible mais tend à augmenter avec le réchauffement climatique.

En été, le vent est modéré et généralement très local. Tel cap peut être très exposé aux vents tandis qu'une baie plus loin est généralement calme. La direction des vents varie avec la direction des fjords. Le climat étant très changeant, le beau temps ne persiste pas plus de deux jours, de même que le mauvais temps. Il peut y avoir du brouillard en été.

Activités



Automne



C'est déjà l'hiver, rendez-vous au printemps ! En septembre, les jours raccourcissent d'une demi-heure par jour. Il se couchera définitivement le 21 octobre avant le long hiver.

Cet hiver est appelé "nuit polaire". Les rennes du Svalbard et les renards polaires quittent leur manteau de fourrure

brun estival pour prendre celui de l'hiver, d'un blanc immaculé comme la neige.

Activités



Hiver



Au Svalbard, l'hiver est long. Du 14 novembre au 29 janvier la nuit polaire est maître des lieux. Les aurores boréales sont au rendez-vous quand le ciel est dégagé.

Il n'y a plus une seule minute de luminosité, la nuit est maintenant permanente.

Activités



Climat & ensoleillement

Longyearbyen




	JANV.	FÉVR.	MARS	AVR.	MAI	JUIN	JUIL.	AOÛT	SEPT.	OCT.	NOV.	DÉC.
Durée du jour	00h00	05h00	08h00	24h00	24h00	24h00	24h00	22h00	13h00	05h00	00h00	00h00
Températures moyennes	-19° / 0°	-17° / 0°	-19° / 0°	-17° / 2°	-4° / 5°	0° / 10°	4° / 11°	2° / 10°	3° / -6°	3° / -6°	2° / -7°	-19° / 0°

Quand partir pour

	JANV.	FÉVR.	MARS	AVR.	MAI	JUIN	JUIL.	AOÛT	SEPT.	OCT.	NOV.	DÉC.
Kayak de mer						✓	✓	✓				
Trek & rando						✓	✓	✓				
Soleil de minuit						✓	✓					
Croisière voilier							✓	✓				
Raquettes à neige			✓	✓								
Ski nordique			✓	✓								
Ours polaire			✓	✓		✓	✓	✓				

JOURS FÉRIÉS

et festivités

-  **Mars : Solfestuka**
[sol : soleil, festuka : à vous de deviner !] Aux alentours du 8 mars, une semaine entière de jeux, concerts, expositions et activités de plein air est organisée pour célébrer le retour du soleil après la longue nuit polaire.
-  **Juin : Le marathon du Spitzberg**
Une course à 78° Nord ? Chaque année, début Juin a lieu la course la plus nordique au monde !
-  **Avril/Mai : Svalbard Skimaraton**
Une incroyable course de ski de fond.

au Svalbard



Longyearbyen

📍 [78.223172, 15.626723](#)

L'équipe 66°Nord vous accueille à Longyearbyen de mars à septembre. Le staff est composé de logisticiens qui s'occupent de dorloter le matériel technique et spécifique à nos voyages, organiser les transferts, etc. Ainsi que de guides accompagnateurs experts de l'univers arctique et de ces modes de déplacements particuliers [kayak, ski, traîneau...].

Au printemps, notre base est le point de départ de nos voyages à ski-pulka, raquettes et multi activités au Svalbard. En été, quand la neige laisse place à la toundra, nous vous proposons d'arpenter les lieux pagaie à la main et de prendre de la hauteur sur les moraines en randonnée. Nos guides les plus expérimentés vous accompagneront lors de votre séjour au Spitzberg. Passionnée par l'univers arctique, notre équipe aime transmettre ses connaissances pointues et vous faire découvrir en toute sécurité ces terres sauvages. Nous stockons dans nos camps de base l'ensemble du matériel spécifique que nous vous prêtons sur les circuits pour que vous veniez uniquement avec vos affaires de montagne.