

NORVÈGE

# Mon premier trek en Norvège



Trek



À partir de 1 485 €



Durée 6 jours



Niveau Facile



## Descriptif :

Vous cherchez à vivre votre premier trek? Cet itinéraire en Norvège est fait pour vous! Les paysages spectaculaires s'offrent à vous pendant ce trek d'une distance totale de 32 kilomètres. Vous partagerez certainement un bout de votre chemin avec les oiseaux du coin, et peut-être aussi avec des rennes, des élans ou encore des renards. Le soir, dormez dans des endroits tous plus magnifiques les uns que les autres. Le confort d'un lodge avec la beauté du ciel étoilé.

Laissez-vous porter par les merveilleux paysages du parc national de Rondane, peu fréquenté, et ne pensez à rien d'autre. Transfert des bagages, pension complète et approvisionnement en eau, nous nous occupons de tout !



## Les points forts :

- **Une première expérience en trek inoubliable**
- **Le confort des lodges et de la pension complète**
- **Les splendides montagnes du parc national de Rondane !**

€ Budget

## Budget :

Base 2 voyageurs : à partir de 1485€ / personne

Budget indiqué par personne selon dates et disponibilité

Départs possibles les mardis et dimanches uniquement

### Le prix comprend :

- Les vols Paris / Oslo / Paris (vols réguliers)
- Les taxes aériennes
- 2 nuits en hôtel à Oslo, chambre double et petit-déjeuner (proche de l'aéroport ou en centre-ville, selon vos préférences)
- 3 nuits en refuge, chalet ou lodge
- La pension complète pendant le trek (4 dîners, petits-déjeuners, piques-niques) et thermos d'eau
- Transfert des bagages
- Les billets de train jusqu'au trek A/R
- Une carte qui vous sera donnée à votre arrivée au départ du trek
- Un carnet de voyage numérique sur l'application Altaï Mon Roadbook avec suggestions de randonnées et de visites personnalisées
- Assistance téléphonique disponible 24h/24 - 7j/7

### Le prix ne comprend pas :

- Contribution carbone volontaire pour un voyage en Norvège : 5€

### A payer sur place :

- Les transferts aéroport / centre-ville
- Les repas à Oslo (déjeuners: 20-30€/pers ; dîner 30-50€/pers) et boissons (y compris durant les vols)
- Les entrées dans les sites et musées
- Les activités optionnelles
- Les dépenses personnelles

### Aérien

Nos prix sont calculés sans vol. Les points de rendez-vous et de départ de chaque voyage sont indiqués sur votre itinéraire.

Mais rassurez-vous, nous pouvons réserver vos vols pour vous simplifier la vie !

Pourquoi réserver ces vols avec nous :

- Une proposition à la carte (choix de la compagnie, aéroport de départ).
- La transparence sur le prix du billet.
- Les frais de gestion et de modification de vol en cas d'incident.
- Les transferts aéroport / hôtel (quand applicable) à votre arrivée et départ.
- Le tout pour un forfait fixe de 80 € / personne.

## Assurances au choix

- Assurance multirisque : 4,3 % du voyage par personne
- Assurance multirisque avec extension épidémie : 5,1 % du voyage par personne
- Assurance premium (valable pour tout voyage dont le montant dépasse 8000€/pers.) : 5 % du voyage par personne
- Assurance multirisque premium avec extension épidémie (valable pour tout voyage dont le montant dépasse 8000€/pers.) : 6,1 % du voyage par personne



## Jour par jour

## Jour par jour :

### Voyagez sur mesure !

Nous vous proposons un itinéraire que nous avons conçu. Celui-ci est indicatif et modulable. Sans engagement, prenez contact avec l'un de nos conseillers spécialistes. Il se fera un plaisir de composer avec vous l'itinéraire de votre choix, jour par jour dans un devis personnalisé et détaillé.

#### JOUR 1

### 📍 Vol pour Oslo - arrivée à Høvingen

Vol pour Oslo et arrivée en Norvège. Transfert libre jusqu'à la gare d'Oslo, où vous continuez ensuite en train jusqu'à Høvingen (environ 3h30 de trajet), où vous vous installerez dans un charmant lodge.

🏠 Hébergement : Hôtel

🚗 Transport : Avion

#### JOUR 2

### 📍 Début du trek

Première étape de votre trek! Vous ralliez Øigardseter à Putten Seter. La randonnée vous emmène par delà la montagne, Karihaugen. Le sentier s'élève à 1260m d'altitude, avec des vues surprenantes sur les montagnes du Jotunheimen. Nuit dans une charmante ferme tout confort.

🏠 Hébergement : Chalet

🚗 Transport : 6 km

🏔️ Altitude max : 1260 m

### JOUR 3

#### 📍 Putten - Smuksjøseter

Vous entrez dans le pays des trolls et des contes norvégiens pendant cette randonnée à travers les paysages du parc national de Rondane. Torrents et montagnes vous entourent, et vous évoluez dans ces paysages magnifiques jusqu'à atteindre votre prochaine étape et le magnifique lodge de Smuksjøseter où vous passez la nuit.

🏠 Hébergement : [Chalet](#)

🚶 Transport : [10 km](#)

---

### JOUR 4

#### 📍 Smuksjøseter - Høvingen - Oslo

Terminez votre trek avec cette dernière étape qui vous ramène à votre point de départ. La randonnée est très accessible, principalement en descente. Vous avez le temps, n'hésitez pas à faire des détours pour faire durer cette journée le plus longtemps possible !

En fin de trek, vous reprendrez la direction de la gare et d'Oslo

🏠 Hébergement : [Chalet](#)

🚶 Transport : [5 km](#)

---

### JOUR 5

#### 📍 Journée libre à Oslo

Journée pour découvrir la capitale!  
Pour votre dernière soirée, savourez un délicieux repas dans un des nombreux restaurants de la capitale norvégienne.

Sur demande, possibilité de passer quelques jours supplémentaires à Oslo.

🏠 Hébergement : [Hôtel](#)

🚶 Transport : [Train](#)

---

### JOUR 6

#### 📍 Vol retour

Transfert libre jusqu'au centre-ville d'Oslo et vol retour.

🚶 Transport : [Avion](#)

---

[+](#) En savoir +

## Détail du voyage

## Nombre de participants

De 2 à 10 participants

---

## Niveau

Ce circuit est pensé pour une première expérience de trek. Accessible à tous ceux avec une bonne forme physique et aux familles avec des enfants habitués à la marche.

Le terrain peut se révéler très humide et glissant, les sentiers raides et pierreux.

---

## Esprit du voyage

Nous vous proposons de partir en autonomie sans encadrement avec un carnet de route numérique sur votre Smartphone (remis avant départ). Vous êtes sous votre propre responsabilité lors du voyage.

A votre rythme, vous vous arrêtez et vous vous baladez quand bon vous semble.

Téléchargez l'application Altaï Roadbook sur votre Smartphone. Simple d'utilisation, elle vous géolocalise et vous guide en temps réel sur le terrain. Une fois le parcours téléchargé, cette application fonctionne sous le mode avion de votre téléphone (hors ligne). Vous y retrouvez aussi toutes les informations nécessaires au bon déroulement du voyage (les bons d'échange de vos hébergements et/ou transferts, les points d'intérêts à découvrir tout au long de votre randonnée, les informations pratiques...).

Pour votre voyage en liberté, 66°Nord trace les itinéraires et se charge de l'organisation. Avec les vols et les hébergements réservés à l'avance, vous pourrez aborder votre voyage en toute tranquillité.

---

## Alimentation

Pension complète prévue pendant le trek, avec des formules pensés pour vous donner les apports énergétiques dont vous avez besoin.

Petits-déjeuners et dîners pris au refuge, piques-niques préparés à l'avance afin que vous puissiez les emporter avec vous.

À Oslo, nous vous conseillons plusieurs restaurants pour une découverte de la Norvège sous tous ses angles

---

## Hébergement

À Oslo, l'hébergement se fait en hôtel 2\* ou 3\*, avec sanitaires privés et petit-déjeuners. Nous travaillons fréquemment avec les hôtels de la chaîne norvégienne Thon Hotels.

Pendant le trek:

Øigardseter Mountain Lodge est un grand lodge, standing similaire à celui d'un hôtel, magnifiquement situé à Høvingen, à la frontière du parc national de Rondane

Putten Seter était à l'origine une petite ferme. On y trouve maintenant des cottages traditionnels, des appartements ou des chambres classiques. Depuis le lodge, magnifique vue sur le parc du Jotunheimen.

Le Smuksjøseter Mountain Lodge est quasiment situé au sein du parc national, dans un environnement calme et ressourçant.

---

## Déplacement

Nous utilisons soit la compagnie régulière SAS, soit la compagnie Norwegian, via Oslo.

Eau, thé, café offerts à bord des vols SAS. Toute autre consommation (boissons ou repas) payante à bord.

Vols SAS : 1 bagage en soute de 23kg et 1 bagage en cabine de 8kg (dimensions 50x40x23cm) sont autorisés par personne.

Vols Norwegian : 1 bagage en soute 20kg est prévu et 1 bagage en cabine de 10kg (dimensions 50x40x23cm) est autorisé par personne. Vol international Paris - Oslo (Norvège), escale à Oslo et vol intérieur vers votre destination finale.

Transferts aéroport : Ils ne sont pas inclus dans le prix de votre voyage, trajet possible en train, en bus ou en taxi (aéroport à environ 25-30 minutes du centre-ville).

---

## Équipement



## Vêtements à prévoir

Pour l'habillement, le **système "3 couches"** est le meilleur.

Les vêtements les plus rapprochés du corps vous gardent au chaud et laissent facilement échapper la sueur.

Les autres couches conservent la chaleur ou vous préservent des conditions extérieures.

### La couche de base

Portée à même la peau, c'est la première isolation que vous aurez. Soignez-la ! Des fibres techniques fines, type carline, capilene ou merinos sont très efficaces, chaudes, souples, confortables et légères. Privilégiez la laine Merinos, aussi efficace en terme de thermicité que pour sa capacité à ne pas retenir les odeurs ! Ces matières séchent très rapidement.

- Plusieurs T-shirts à manches courtes
- 1 T-shirt à manche longue
- 1 paire de collants (facultatif)

### La couche intermédiaire

Elle vous apporte de la chaleur tout en continuant à faire migrer la transpiration vers l'extérieur.

- 1 polaire fine (ou micropolaire)
- 1 veste Softshell ou une minidoudoune, pour un apport thermique supplémentaire et apprécié
- Quelques paires de chaussettes de marche en laine
- 1 pantalon de randonnée
- 1 short de randonnée
- 1 casquette
- 1 bonnet (ou bandeau)
- 1 paire de gants fin
- 1 cache-cou type Buff
- 1 paire de lunettes de soleil

### La couche extérieure

Elle vous coupe du vent et des précipitations.

- 1 veste imperméable et respirante (hardshell 2 ou 3 couches) avec une membrane type Gore-Tex, H2No, Dryvent, MP+...
- 1 sur-pantalon imperméable et respirant, si possible avec une membrane type Gore-Tex, H2No, Dryvent, MP+...
- 1 paire de chaussures de "trekking" imperméables, confortables, antidérapantes, respirantes, avec une tige montante pour une meilleure tenue du pied

Le climat est changeant en Norvège. On peut rencontrer les quatre saisons dans la même journée ;-) !

---





## Équipement à prévoir

- 1 paire de chaussures de marche basses
  - 1 paire de chausson ou crocs pour le soir
  - 1 stick à lèvres
  - De la crème solaire
  - 1 maillot de bain et 1 serviette de bain
  - 1 paire de bâtons de marche (utile)
  - Un adaptateur électrique
  - 1 gourde de 1,5 litres ou 2 équivalentes (camelback ou gourdes rigides)
  - Un couteau suisse ou équivalent (en soute !)
  - Appareil photo et petite paire de jumelles (facultatif)
  - Un sursac pour protéger votre sac à dos la journée, en cas de pluie
  - Quelques vivres de courses : fruits secs, chocolat, barre de céréales, pour ceux qui le souhaitent
- 



## Pharmacie

Il est recommandé aux participants d'apporter leurs médicaments : aspirine, antiseptique intestinal, petits ciseaux, tricostérol, crème de protection solaire visage et lèvres, crème ou lotions antimoustiques (formule Jungle)...

Pensez également à vos pieds : élastoplast, éosine, etc...

---

## Formalités & santé

### Passeport

Passeport impérativement valide (vérifier la date d'expiration dès maintenant).

A partir du 15 janvier 2017, un enfant qui voyage à l'étranger sans être accompagné de l'un de ses parents doit présenter les 3 documents suivants :

- Pièce d'identité valide du mineur : carte d'identité ou passeport + visa éventuel en fonction des exigences du pays de destination (à vérifier en consultant les fiches pays du site [diplomatie.gouv.fr](http://diplomatie.gouv.fr) )
- Photocopie du titre d'identité valide du parent signataire : carte d'identité ou passeport
- Formulaire d'autorisation de sortie du territoire signé par l'un des parents titulaire de l'autorité parentale.

NB : cette autorisation peut être requise par certains pays lorsque l'enfant mineur voyage avec un seul de ses parents (par exemple : Algérie, Maroc, Suisse : à vérifier en consultant les fiches pays du site [diplomatie.gouv.fr](http://diplomatie.gouv.fr))

---

### Visa

Pas de visa obligatoire pour les ressortissants européens.

---

## Carte d'identité

Carte d'identité impérativement valide (vérifier la date d'expiration dès maintenant).  
La Norvège ne reconnaît pas la validité des cartes françaises prorogées de cinq ans.

---

## Vaccins

Depuis la pandémie, la plupart des pays n'accueillent que des personnes vaccinées contre la COVID.  
Les obligations sanitaires de chaque pays face à la pandémie évoluent fréquemment, il est important et de votre responsabilité de les consulter jusqu'au jour de votre départ sur le site du ministère des affaires étrangères, rubrique "Conseil aux voyageurs".

---

## Recommandations sanitaires

Les obligations sanitaires de chaque pays face à la pandémie évoluent fréquemment, il est important et de votre responsabilité de les consulter jusqu'au jour de votre départ sur le site du ministère des affaires étrangères, rubrique "Conseil aux voyageurs".


---

# “ *Velkommen til Norge* ”

Bordée par la mer du Nord et façonnée par les glaces, la Norvège est le fruit d'une parfaite rencontre entre mer et montagne. Les précédentes ères glaciaires ont façonné ces larges et profondes vallées invitant ainsi la mer à entrer dans les terres. Véritables bijoux de la nature, ces fjords constituent aujourd'hui l'âme de la Norvège et offrent au voyageur de spectaculaires instants de contemplation. En toutes saisons, la beauté du pays se dévoile aussi à travers ses montagnes et nombreux reliefs saisissants, ses vastes vallées verdoyantes et ses petites îles aux eaux limpides et turquoises, habillés de pittoresques villages de pêcheurs aux couleurs vives.

Pays du cap nord, du soleil de minuit et des aurores boréales, la Norvège s'est rapidement imposée comme une destination privilégiée pour 66°Nord. Nous nous sommes naturellement implantés sur place il y a presque 20 ans. Notre connaissance du pays et de ses différentes régions nous permet de vous proposer le meilleur de la Norvège. Il nous tient aussi à cœur de protéger cet environnement fragile, c'est pourquoi nous contribuons au travers de nos actions avec les entreprises et les associations locales à la construction et à l'aménagement de sentiers de randonnée, ainsi qu'à la sensibilisation du respect de cet environnement.

Chez 66° Nord, nous accompagnons nos voyageurs, en toute période de l'année, sur ce terrain de jeux montagneux aux paysages grandioses. Grâce à l'expertise de nos équipes sur place, nous évoluons dans le respect de la nature norvégienne tout en garantissant une expérience hors des sentiers battus. La grande diversité de nos voyages permet de découvrir le pays de manière complète et ce, au rythme de chacun en sélectionnant des activités qui vous ressemblent. A pied, les plus beaux sommets et fjords norvégiens n'attendent que vous pour des treks et randonnées d'exception. Pour prolonger l'aventure, les îles Lofoten vous offrent la possibilité de faire du kayak dans des eaux limpides en passant tout près de reliefs majestueux semblant jaillir des profondeurs de l'océan.



DÉCOUVREZ

# La Norvège

## Quelques chiffres

---



Superficie :

**385 203 km<sup>2</sup>**



Population :

**5 550 000 habitants**



Décalage horaire :

**0h00**

Aucun décalage horaire.



Langue :

### Norvégien

Le norvégien n'est pas une langue évidente au premier abord, mais montrez-vous impliqués, et vos interlocuteurs se montreront patients.

- Bonjour : goddag (bokmål), buorre beaivi (samit)
- Au revoir : Morna (bokmål), mana dearvan (samit)
- yes/No : Ja/Nei (bokmål), De lea/Li (samit)
- S'il vous plaît : vor så snill (bokmål)
- Merci : takk (bokmål), giitu (samit)
- Excusez-moi : unnskyld (bokmål)
- Combien cela coûte-t-il ? : hvor mye koster det ? (bokmål)
- Où se trouve... ? : hvor er... ? (bokmål)
- Avez-vous des chambres libres ? : har du ledige rom ? (bokmål)



Electricité :

### 220 V

Prises identiques aux prises françaises. Si vous dormez en auberge ou en gîte vous pourrez régulièrement charger les batteries de vos appareils électroniques. Attention, il n'y a pas toujours l'électricité dans les refuges ou les campings.



Monnaie & change :

### Couronne norvégienne

La Norvège, est le pays disposant du plus haut niveau de vie au monde, ceci a malheureusement pour conséquence, d'en faire également le pays le plus cher au monde ! Les cartes de crédit internationales sont acceptées dans la plupart des commerces. Ces paiements peuvent éventuellement être soumis à des frais, selon votre banque. On ne peut pas acheter ou vendre de couronnes norvégiennes hors de la Norvège ou à un taux très désavantageux et les euros ne sont pas acceptés en Norvège. Nous vous conseillons de retirer de l'argent à un distributeur automatique (ATM) à votre arrivée à l'aéroport, et de faire ensuite de la petite monnaie dans un commerce. Si vous souhaitez tout de même acheter de la monnaie locale en changeant des euros sur place, vous trouverez un bureau de change à l'aéroport (nous n'avons pas le temps de nous y arrêter lors des arrivées du week-end), ou à l'office du tourisme (mais à un taux désavantageux) et dans les banques (fermées le week-end).

## Géographie

---

Le Royaume de Norvège occupe une situation géographique exceptionnelle par sa position septentrionale en Europe, dans l'ouest de la péninsule scandinave. Le territoire s'étend en direction du nord plus loin qu'aucun autre pays européen, jusqu'à environ 2 100 km du Pôle. Très allongé, le pays s'étend du Nord au Sud sur près de 1 800 km. Nation pauvre lorsque l'union avec la Suède fut dissoute en 1905, la Norvège est aujourd'hui l'un des États les plus riches du globe.

En raison de conditions climatiques particulièrement favorables malgré la latitude, le littoral, très étendu et découpé, est toujours libre de glace, ce qui facilite la circulation maritime. En dépit des distances, le territoire norvégien, auquel il faut ajouter l'archipel du Svalbard et l'île Jan Mayen, ne couvre que 324 220 km<sup>2</sup>.

## Us et coutumes

---

Considéré comme le pays le plus développé au monde, la société norvégienne brille par son mode de fonctionnement. Ainsi, le civisme en Norvège est une règle fondamentale à laquelle aucun citoyen ne déroge.

Les Norvégiens accordent aussi une grande importance à la parité homme/femme dans l'organisation du pays.

Boire un verre en Norvège ? Les Norvégiens sont plutôt partisans du « tout ou rien ». Ainsi, soit on ne boit pas du tout, soit on boit jusqu'au bout de la nuit !

Les Norvégiens sont nombreux à posséder des hytte, de petits chalets en bois bien souvent situés en pleine nature servant de résidences secondaires, qu'ils prennent plaisir à regagner en week-end ou pendant les vacances.

Propreté scandinave oblige, il est d'usage d'enlever ses chaussures en entrant dans une maison.

Les pourboires ne sont pas compris dans les restaurants ou dans les bars, les serveurs étant payés à l'heure de travail, il est de coutume de leur laisser un montant allant de 5 à 10 % du montant de votre facture.

QUAND PARTIR

# Saisons, climat, festivités

## Printemps



Le printemps en Norvège est une saison pleine de vie où la nature émerge peu à peu pour offrir un spectacle enchanteur au voyageur. L'eau de fonte des glaciers vient lentement rejoindre les impressionnantes cascades et seules les montagnes gardent avec elles leur manteau de neige de l'hiver passé. Le printemps en Norvège c'est

aussi la période des raids en ski pulkas ou en raquettes. Les journées s'allongent et les aurores boréales viennent illuminer les nuits.

### Activités

---



## Eté



L'été en Norvège il peut faire très beau, même chaud ! Une température de 25° n'est pas rare. Cependant il ne faut pas perdre de vue qu'en Norvège la météo est très changeante. Aussi, la pluie et des températures plus fraîches s'invitent régulièrement. Les Norvégiens vous diront « Il n'y a pas de mauvais temps, juste de mauvais

vêtements ». Une fois équipé en conséquence, la Norvège s'offre à vous. Au détour d'une randonnée à pied ou en kayak, c'est aussi l'occasion de profiter des doux embruns marins et de s'adonner à une baignade rafraîchissante ou à une partie de pêche mémorable.

### Activités

---



## Automne



L'air vif et frais de l'automne est une invitation à randonner et prendre de la hauteur pour observer les teintes jaunes, oranges et rouges que revêtent les paysages norvégiens à cette période de l'année. Les jours se raccourcissent peu à peu et confèrent une toute autre dimension aux lieux. C'est le moment de partir à la chasse

aux premières aurores boréales ou en safari baleine dans la région de Tromsø.

### Activités

---



## Hiver



Les longues et sombres nuits d'hiver sont l'occasion rêvée pour espérer entrevoir des aurores boréales dans le ciel. La neige qui recouvre une grande partie du pays est idéale pour s'adonner à de nombreuses activités de pleine nature. Que ce soit dans les îles Lofoten ou dans la région de Tromsø, c'est en raquette ou ski aux pieds que vous

pourrez le mieux apprécier ces secteurs.

### Activités



---





# Climat & ensoleillement



## Fredvang

	JANV.	FÉVR.	MARS	AVR.	MAI	JUIN	JUIL.	AOÛT	SEPT.	OCT.	NOV.	DÉC.
 Durée du jour	03h00	07h40	11h30	15h50	20h30	24h00	24h00	17h30	13h20	09h30	05h00	00h00
 Températures moyennes	-10° / 7°	-13° / 4°	-13° / 5°	-10° / 11°	-1° / 12°	2° / 15°	7° / 25°	5° / 20°	5° / 13°	-3° / 12°	-7° / 10°	-12° / 8°

## Bergen






	JANV.	FÉVR.	MARS	AVR.	MAI	JUIN	JUIL.	AOÛT	SEPT.	OCT.	NOV.	DÉC.
 Durée du jour	06h40	09h15	11h50	14h40	17h20	19h00	18h10	15h30	13h00	10h00	07h25	05h50
 Températures moyennes	-5° / 8°	-9° / 6°	-10° / 8°	-5° / 15°	5° / 20°	8° / 20°	9° / 25°	7° / 20°	4° / 15°	3° / 12°	-3° / 11°	-5° / 10°

# Quand partir pour



JOURS FÉRIÉS

# et festivités

-  **Avril : Pâques**  
en Norvège la semaine de Pâques est très attendue, avec ses 3 jours fériés, les Norvégiens en profitent pour partir quelques jours à la montagne, un peu de ski de fond, de bons polars, quelques oranges. Calme et silence.
-  **Mai : Russefeiring**  
chaque année en Norvège, environ 42 000 jeunes sortent diplômés du secondaire. Au début du mois de mai, le Russefeiring en Norvège, signifiant "célébration de remise des diplômes", est une manière bien éloignée de la nôtre de terminer son cursus au lycée.
-  **17 Mai : Fête nationale**  
les Norvégiens fêtent le jour de la signature de la constitution de 1814. La célébration de cette fête nationale se traduit par une Norvège en ébullition, enfants et adultes défilent en costume traditionnel, agitant leurs drapeaux au rythme de fanfares qu
-  **23 Juin : fête de la saint Jean**  
Pour fêter les longues journées d'été, partout dans le pays les Norvégiens se rassemblent autour de grands feux dans une ambiance conviviale.
-  **Décembre : Les festivités de Noël**  
Sous la neige et les longues nuits d'hiver, en Norvège, les festivités de Noël battent leur plein. La magie de cette période de Noël s'étale sur plusieurs semaines.

NOTRE CAMP DE BASE

## en Norvège



### Fredvang

 [68.083229, 13.166870](#)

Situé sur les îles Lofoten depuis 2008, notre camp de base nous permet d'assurer sur place une logistique optimale et un contact direct avec nos voyageurs. Cette proximité et ce goût du terrain nous permettent d'explorer sans cesse le pays pour découvrir de nouveaux lieux et de vous proposer une expérience toujours plus riche. Animées par cette passion des activités de plein air, cet amour des destinations nordiques et ce respect constant de l'environnement dans lequel nous évoluons, nos équipes sur place sont constituées de véritables spécialistes prêts à partager avec vous tous leurs secrets pour un voyage inoubliable en Norvège.