



NORVÈGE

Découverte des îles Lofoten et Vesterålen



Road trip



À partir de 2 610 €
[vol inclus]



Durée 13 jours



Niveau Facile



Descriptif :

Séjour au caractère sauvage et authentique dans cette région de Norvège avec au programme : les îles Lofoten, et la splendeur de ses montagnes tombant à pic dans la mer, les îles Vesterålen aux attraits plus doux mais tout aussi exceptionnels. Vous apprécierez lors des randonnées l'atmosphère paisible et grandiose des îles Vesterålen et Lofoten dominées de majestueux sommets. Une expérience inoubliable où vous pourrez observer des baleines, des macareux et goûter à une gastronomie insoupçonnée.



Les points forts :

- La découverte complète des îles Lofoten et Vesterålen
- La nature sauvage entre mer et montagne
- Les nombreuses randonnées et activités de plein-air

€ Budget

Budget :

Base 2 voyageurs. : à partir de 2610€ / personne

Budget indiqué par personne, selon période et disponibilité.

Le prix comprend :

- Les vols Paris / Evenes / Paris (via Oslo)
- Les taxes aériennes
- La location d'un véhicule de catégorie A type VW Up! pour 12 jours avec assurance CDW et km illimité
- 12 nuits en chambre double en rorbu, auberge sjøhus et hôtel
- Les petits déjeuners (sauf pour les nuits en rorbu et sjøhus)
- Un carnet de voyage numérique sur l'application Altaï Mon Roadbook avec suggestions de randonnées et de visites personnalisées
- Assistance téléphonique disponible 24h/24 - 7j/7

Le prix ne comprend pas :

- Contribution carbone volontaire pour un voyage Norvège/Finlande/Suède/Islande/Féroé 5€

A payer sur place :

- Les dépenses personnelles
- Les petits déjeuners dans les rorbus (mais accès à une cuisine)
- Les repas et boissons (y compris durant les vols)
- L'essence pour la voiture
- Les frais de prise ou de dépôt du véhicule avant ou après les horaires d'ouverture de l'agence de location 400 NOK / location
- Les péages des routes et tunnels
- Les entrées dans les sites et musées

Départs de province

Les prix ci-dessus sont calculés au départ de Paris (si le vol est inclus), sont soumis à disponibilité au moment de votre réservation, et sont susceptibles d'augmenter au fur et à mesure que le départ se rapproche.

Des départs d'autres villes sont possibles. Pour plus d'informations, nous consulter [par mail](#) ou par téléphone au **04 81 68 56 00**.

Assurances au choix

- Assurance multirisque : 4,3 % du voyage par personne
- Assurance multirisque avec extension épidémie : 5,1 % du voyage par personne
- Assurance premium (valable pour tout voyage dont le montant dépasse 8000€/pers.) : 5 % du voyage par personne
- Assurance multirisque premium avec extension épidémie (valable pour tout voyage dont le montant dépasse 8000€/pers.) : 6,1 % du voyage par personne



Jour par jour

Jour par jour :

Voyagez sur mesure !

Nous vous proposons un itinéraire que nous avons conçu. Celui-ci est indicatif et modulable. Sans engagement, prenez contact avec l'un de nos conseillers spécialistes. Il se fera un plaisir de composer avec vous l'itinéraire de votre choix, jour par jour dans un devis personnalisé et détaillé.

JOUR 1

📍 France / Evenes

Vol France / Evenes via Oslo. Prise en charge de votre véhicule à l'aéroport et nuit à proximité d'Evenes

🏠 Hébergement : [Hôtel](#)

JOUR 2

📍 Evenes - Andenes

Départ pour les îles Vesterålen dans la matinée. La première étape vous emmènera tout au nord de l'archipel sur l'île d'Andøya jusqu'à Andenes où vous séjournerez deux nuits

ACTIVITES OPTIONNELLES

Sur la route vous pouvez vous arrêter à Bleik où vous pourrez faire une excursion en bateau pour observer des macareux.

🏠 Hébergement : [Hôtel](#)

🚗 Transport : [225 km](#)

JOUR 3

📍 Andenes

En fonction de la météo, vous aurez la possibilité de partir pour un safari d'observation des baleines à bord d'un ancien baleinier (durée de 3 à 5h). L'après midi, vous pouvez aller faire le tour par l'ouest de l'île de Andøya où existe de nombreux chemins de randonnée ainsi que des îles aux oiseaux de mer. Cette partie de la Norvège est restée très sauvage avec très peu de villages et habitations. Ici ce sont les oiseaux de mer, les baleines et la mer qui règnent.

🏠 Hébergement : [Hôtel](#)

JOUR 4

📍 Andenes - Nyksund

Vous continuez votre traversée des Vesterålen, par route et par mer, en empruntant la route impressionnante du Kaiser, entre fjords et montagnes découpées. Vous rejoignez un petit village de pêcheurs abandonné depuis trente ans: Nyksund.

Empruntez la Dronningruta ou "chemin de la reine", une belle randonnée qui surplombe les alentours jusqu'au village de Stø.

🏠 Hébergement : [Hôtel](#)

🚗 Transport : [150 km](#)

JOUR 5

📍 Nyksund - Sortland

Commencez la journée à Nyksund. Explorez les ruelles pittoresques et profitez de l'air marin. Vous prenez ensuite la route vers Sortland. Vous découvrez l'art norvégien à la galerie et dégustez des fruits de mer frais pour le déjeuner.

Dans la journée, possibilité de randonnée à Moysalen ou à Storheia. Si le beau temps n'est pas au rendez-vous, nous vous conseillons une visite à la ferme piscicole de Sortland. Vous pourrez y faire un tour en bateau, en apprendre davantage sur les saumons et vous terminerez votre visite par une dégustation. Nuit dans les alentours de Sortland.

🏠 Hébergement : Hôtel

🚗 Transport : 60 km

JOUR 6

📍 Sortland / Svolvær

En quittant Sortland, vous suivez la route qui serpente le long des fjords pittoresques, offrant des vues panoramiques sur les eaux calmes et les villages côtiers charmants. En avançant, vous atteindrez des ponts qui enjambent les bras de mer, vous donnant l'impression de glisser au-dessus de l'eau. À mesure que vous approchez de Svolvær, la capitale des îles Lofoten, les sommets montagneux deviennent plus majestueux, créant une toile de fond spectaculaire.

Installation dans votre rorbu à Svolvær pour 2 nuits.

🏠 Hébergement : Rorbu / sjøhus

🚗 Transport : 115 km

JOUR 7

📍 Région de Svolvær

Vous pouvez partir pour une randonnée qui vous emmènera successivement autour du lac Stornokk puis au sommet du Kongstindan (552m).

ACTIVITÉS OPTIONNELLES

Au départ de Kabelvåg (non loin de Svolvær), vous aurez la possibilité de faire des activités kayak ou VTT.

🏠 Hébergement : Rorbu / sjøhus

JOUR 8

📍 Svolvær - Ballstad

Journée découverte de la région de Ballstad : possibilité de partir pour une randonnée dans la vallée de Kyllingdal, puis, si le temps le permet, jusqu'au sommet de "Troll-Tindan" qui culmine à 305m. Du sommet, vous pourrez admirer un superbe panorama sur le chapelet d'îles qui forment les Lofoten. Visite de l'adorable village musée de Nusfjord inscrit sur la liste du patrimoine culturel de l'Unesco ainsi que le village de Ballstad, l'un des plus jolis villages de pêcheurs des Lofoten.

🏠 Hébergement : [Rorbu / sjøhus](#) 🚗 Transport : 80 km

JOUR 9

📍 Région de Ballstad

Aujourd'hui vous découvrirez les environs de Fredvang à proximité de Ballstad où vous pourrez faire une très jolie randonnée sur les plages et les crêtes dominant la mer de Norvège jusqu'à la plage de Kvalvika, la plage de la baleine, ancien village de baleiniers Vous rencontrerez certainement de nombreux oiseaux marins en chemin.

🏠 Hébergement : [Rorbu / sjøhus](#)

JOUR 10

📍 Ballstad - Å

En matinée, vous pourrez partir pour le village de Å, le plus au Sud des Lofoten. Arrêt à Reine, une "Venise" norvégienne. Vous pourrez randonner autour d'un lac, visiter le musée de la morue séchée, louer des barques ou des vélos, ou farniente. Dans l'après midi, possibilité de randonner au-dessus de Sørvågen au bord des lacs.

🏠 Hébergement : [Rorbu / sjøhus](#) 🚗 Transport : 70 km

JOUR 11

📍 Région de Reine

Vous profitez de votre journée dans la région de Reine pour gravir l'un des sommets emblématiques de l'archipel des Lofoten, le Munkan (798m), avec un point de vue extraordinaire sur les îles et le continent.

🏠 Hébergement : [Rorbu / sjøhus](#)

JOUR 12

📍 Région de Reine / Evenes ou Bodø

Retour sur Evenes en voiture ou sur Bodø en ferry selon votre préférence.

🏠 Hébergement : [Rorbu / sjøhus](#)

JOUR 13

📍 Evenes - Bodø / France

Vous prenez votre vol retour pour la France.

📍 Options

Les excursions facultatives :



Kayak dans le Selfjord

Sortie kayak avec un guide spécialiste de l'activité. Nous vous proposons de prendre votre embarcation à Fredvang afin de pagayer dans le Selfjord. Vous rencontrez nombre d'îlots et de cabanes pittoresques en voguant dans le fjord et y pêcherez certainement votre repas du soir !

--

Demi-journée encadrée : 80 EUR (De 9h à 12h - 14h à 17h) A partir de 2 pers.

Journée encadrée : 110 EUR (9h-17h) A partir de 2 pers.

Prestation à réserver et payer sur place auprès de votre guide (selon dispo

+ En savoir +

Détail du voyage

Nombre de participants

De 2 à 10 participants

Niveau

En fonction de votre niveau et de vos envies, ce circuit en voyage découverte vous offres de nombreuses possibilités avec plusieurs randonnées pour découvrir les plus beaux sites de Norvège. Vous serez sous votre propre responsabilité tout au long du séjour et il est à noter que la météo norvégienne est parfois capricieuse. Elle peut évoluer rapidement et rendre plus difficile vos randonnées.

Esprit du voyage

Nous vous proposons de partir en autonomie sans encadrement avec un carnet de route numérique sur votre Smartphone (remis avant départ). Vous êtes sous votre propre responsabilité lors du voyage. A votre rythme, vous vous arrêterez et vous vous baladerez quand bon vous semble.

Téléchargez l'application Altaï Roadbook sur votre Smartphone. Simple d'utilisation, elle vous géolocalise et vous guide en temps réel sur le terrain. Une fois le parcours téléchargé, cette application fonctionne sous le mode avion de votre téléphone (hors ligne). Vous y retrouvez aussi toutes les informations nécessaires au bon déroulement du voyage (les bons d'échange de vos hébergements et/ou transferts, les points d'intérêts à découvrir tout au long de votre randonnée, les informations pratiques...).

Sachez qu'en Norvège les trajets routiers comportent régulièrement des passages de fjord sur des ferries : il faut donc bien contrôler les horaires de départ de ceux-ci. En Norvège, on roule lentement . En hiver, certaines routes peuvent être fermées dues aux conditions de neige.

Nous vous invitons également à rester vigilants et à vous informer lors de vos déplacements de la situation météorologique.

Pour votre voyage en liberté, 66°Nord trace les itinéraires et se charge de l'organisation. Avec les vols, la location de la voiture et les hébergements réservés à l'avance, vous pourrez aborder votre voyage en toute tranquillité.

Hébergement

L'hébergement se fait en hôtel, sjøhus et rorbu en chambre double

Sur les îles Lofoten et sur les Vesterålen, les hébergements sont rares et le plus souvent de petite taille. De plus, la belle saison étant courte (environ deux mois), il est tout aussi difficile de se loger durant l'été que l'hiver. Malgré un effort permanent dans le choix des hébergements, le niveau de confort et d'équipement des gîtes reste variable. Tous les gîtes disposent des éléments suivants : chauffage, douches chaudes, sanitaires (souvent à partager), salle à manger et cuisine équipée. En Sjøhus ou Rorbu (maisons traditionnelles utilisées par les pêcheurs pendant les mois de janvier à avril), les chambres sont de 2 à 4 personnes.

Pour le couchage, vous devez impérativement vous munir d'un drap de sac.

Déplacement

Nous utilisons soit la compagnie régulière SAS, soit la compagnie Norwegian, via Oslo, ainsi que les vols intérieurs Wideroe.

Eau, thé, café offerts à bord des vols SAS. Toute autre consommation (boissons ou repas) payante à bord.

Vols SAS : 1 bagage en soute de 23kg et 1 bagage en cabine de 8kg (dimensions 50x40x23cm) sont autorisés par personne.

Vols Norwegian : 1 bagage en soute 20kg est prévu et 1 bagage en cabine de 10kg (dimensions 50x40x23cm) est autorisé par personne.

Vol international Paris - Oslo (Norvège), escale à Oslo et vol intérieur vers votre destination finale.

Permis de conduire : Permis de conduire délivré depuis 12 mois minimum obligatoire. Il devra être montré au moment de la location du véhicule. Age minimum : 19 ans pour un véhicule de catégorie A, B, C, D, F, G, H, J, M, N, et 25 ans pour les catégories E, I, K, L.

Assurance CDW : Les véhicules de location sont assurés au tiers en accord avec la loi Norvégienne. Cette assurance CDW est incluse dans nos prix. Pour tout dommage causé au véhicule, il restera à votre charge la franchise d'environ 8000 NOK pour une voiture de catégorie A et B, de 9500 NOK pour les catégories C,E, F, G, J, de 12000 NOK pour les catégories D, H, I et de 20000 NOK pour les catégories K et L. Elle est à régler sur place. Pour plus de renseignements, nous consulter.

Super Collision Damage Waiver (SCDW) Assurance complémentaire à acheter sur place, facultative
L'achat de la SCDW baisse le montant de la franchise.

A payer sur place :

- Si vous passez dans des villes il vous sera facturé 40 NOK (environ 5 €) par jour pour les coûts de péage.
- En hiver, frais supplémentaire par location de 50 Nok par jour (du 1er Novembre au 30 Avril)
- Frais d'abandon, par exemple entre Oslo et Bergen : 800 NOK + 25 % de taxe : 1000 NOK .

Optionnel:

- L'ajout d'un conducteur supplémentaire (37.50 NOK /jour)
- La souscription, pour la voiture de location, à l'assurance Super CDW (de 62 à 105 NOK /jour selon les catégories)
- GPS (135 NOK /jour)
- Siège-bébé et enfant (260 NOK / location)
- PAI (personal assistance insurance) : (35 NOK / jour)
- Jeune conducteur de moins de 25 ans : (125 NOK / jour)

A noter que la Norvège est un pays montagneux et les routes, même en excellent état, ne permettent pas des vitesses excessives. De nombreux radars fixes sont installés le long des routes et les excès de vitesse sont sévèrement punis par de lourdes amendes.

Adoptez une conduite souple, en utilisant le moins possible les freins sur les route enneigées en hiver.

Vous emprunterez également des ferries, dont le nombre de départs diffèrent entre l'été et l'hiver.

Budget & change

La Norvège, avec un PIB par habitant de 38597 \$ (France 23474 \$) est le pays disposant du plus haut niveau de vie au monde, ceci à malheureusement pour conséquence, d'en faire également le pays le plus cher au monde (avant même le Japon) ! Malgré tous nos efforts pour obtenir les meilleurs prix sur place, les prestations (hébergement, transports, activités, ...) restent chères et ne peuvent être, en aucun cas, comparées avec celles obtenus dans les pays économiquement pauvres (Asie, Amérique du Sud, Afrique du Nord, etc.).

Emportez des Euros en espèces ou en chèques de voyages (attention les frais de commission sont élevés) que vous changerez sur place. La carte bancaire est acceptée presque partout. Prévoyez un budget pour les boissons, les entrées dans les sites et musées et les activités en extra.

Taux de change: 1€ équivaut à 11,79 NOK (01/01/2025)

Equipement



Vêtements à prévoir

Les vêtements des pieds à la tête :

- Une paire de chaussures de randonnées
- Une veste de montagne ou un bon anorak imperméable
- Des pull-overs chauds ou fourrures polaires.
- Une chemise chaude en laine ou une carline
- Des sous-vêtements haut et bas.
- Un pantalon de trek imperméable
- Un maillot de bain
- Bonnet de laine



Equipement à prévoir

- Des bâtons de marche
 - Un bloc-notes
 - Un appareil photo

 - Des lunettes de soleil haute protection
 - Une trousse de pharmacie personnelle
 - Une lampe frontale, avec piles et ampoules de rechange (à partir d'août)
 - Un couteau
 - De la crème de protection solaire (visage et lèvres)
 - Une gourde de 1 litre minimum, légère et en option isotherme
 - Des sacs plastiques pour l'étanchéité de vos affaires
-



Bagages

L'ensemble de vos bagages doit être réparti dans 2 sacs :

Prévoir un sac de voyage ou valise de 15kg maximum pour toutes vos affaires personnelles.

Un petit sac à dos (contenance environ 40L) pour le transport de vos affaires personnelles durant la journée : pull, gourde, pique-nique de midi, lunettes, appareil photo,



Pharmacie

Il est recommandé d'apporter vos médicaments personnels (aspirine, pansements, désinfectant local, coton, etc.).

Formalités & santé

Passeport

Passeport impérativement valide (vérifier la date d'expiration dès maintenant).

A partir du 15 janvier 2017, un enfant qui voyage à l'étranger sans être accompagné de l'un de ses parents doit présenter les 3 documents suivants :

- Pièce d'identité valide du mineur : carte d'identité ou passeport + visa éventuel en fonction des exigences du pays de destination (à vérifier en consultant les fiches pays du site diplomatie.gouv.fr)
- Photocopie du titre d'identité valide du parent signataire : carte d'identité ou passeport
- Formulaire d'autorisation de sortie du territoire signé par l'un des parents titulaire de l'autorité parentale.

NB : cette autorisation peut être requise par certains pays lorsque l'enfant mineur voyage avec un seul de ses parents (par exemple : Algérie, Maroc, Suisse : à vérifier en consultant les fiches pays du site diplomatie.gouv.fr)

Visa

Pas de visa obligatoire pour les ressortissants européens.

Carte d'identité

Carte d'identité impérativement valide (vérifier la date d'expiration dès maintenant).

La Norvège ne reconnaît pas la validité des cartes françaises prorogées de cinq ans.

Vaccins

Les obligations sanitaires de chaque pays face à la pandémie évoluent fréquemment, il est important et de votre responsabilité de les consulter jusqu'au jour de votre départ sur le site du ministère des affaires étrangères, rubrique "Conseil aux voyageurs".

Recommandations sanitaires

Les obligations sanitaires de chaque pays face à la pandémie évoluent fréquemment, il est important et de votre responsabilité de les consulter jusqu'au jour de votre départ sur le site du ministère des affaires étrangères, rubrique "Conseil aux voyageurs".

“ *Velkommen til Norge* ”

Bordée par la mer du Nord et façonnée par les glaces, la Norvège est le fruit d'une parfaite rencontre entre mer et montagne. Les précédentes ères glaciaires ont façonné ces larges et profondes vallées invitant ainsi la mer à entrer dans les terres. Véritables joyaux de la nature, ces fjords constituent aujourd'hui l'âme de la Norvège et offrent au voyageur de spectaculaires instants de contemplation. En toutes saisons, la beauté du pays se dévoile aussi à travers ses montagnes et nombreux reliefs saisissants, ses vastes vallées verdoyantes et ses petites îles aux eaux limpides et turquoises, habillés de pittoresques villages de pêcheurs aux couleurs vives.

Pays du cap nord, du soleil de minuit et des aurores boréales, la Norvège s'est rapidement imposée comme une destination privilégiée pour 66°Nord. Nous nous sommes naturellement implantés sur place il y a presque 20 ans. Notre connaissance du pays et de ses différentes régions nous permet de vous proposer le meilleur de la Norvège. Il nous tient aussi à cœur de protéger cet environnement fragile, c'est pourquoi nous contribuons au travers de nos actions avec les entreprises et les associations locales à la construction et à l'aménagement de sentiers de randonnée, ainsi qu'à la sensibilisation du respect de cet environnement.

Chez 66° Nord, nous accompagnons nos voyageurs, en toute période de l'année, sur ce terrain de jeux montagneux aux paysages grandioses. Grâce à l'expertise de nos équipes sur place, nous évoluons dans le respect de la nature norvégienne tout en garantissant une expérience hors des sentiers battus. La grande diversité de nos voyages permet de découvrir le pays de manière complète et ce, au rythme de chacun en sélectionnant des activités qui vous ressemblent. A pied, les plus beaux sommets et fjords norvégiens n'attendent que vous pour des treks et randonnées d'exception. Pour prolonger l'aventure, les îles Lofoten vous offrent la possibilité de faire du kayak dans des eaux limpides en passant tout près de reliefs majestueux semblant jaillir des profondeurs de l'océan.



DÉCOUVREZ

La Norvège

Quelques chiffres



Superficie :

385 203 km²



Population :

5 550 000 habitants



Décalage horaire :

0h00

Aucun décalage horaire.



Langue :

Norvégien

Le norvégien n'est pas une langue évidente au premier abord, mais montrez-vous impliqués, et vos interlocuteurs se montreront patients.

- Bonjour : goddag (bokmål), buorre beaivi (samit)
- Au revoir : Morna (bokmål), mana dearvan (samit)
- yes/No : Ja/Nei (bokmål), De lea/Li (samit)
- S'il vous plaît : vor så snill (bokmål)
- Merci : takk (bokmål), giitu (samit)
- Excusez-moi : unnskyld (bokmål)
- Combien cela coûte-t-il ? : hvor mye koster det ? (bokmål)
- Où se trouve... ? : hvor er... ? (bokmål)
- Avez-vous des chambres libres ? : har du ledige rom ? (bokmål)



Electricité :

220 V

Prises identiques aux prises françaises. Si vous dormez en auberge ou en gîte vous pourrez régulièrement charger les batteries de vos appareils électroniques. Attention, il n'y a pas toujours l'électricité dans les refuges ou les campings.



Monnaie & change :

Couronne norvégienne

La Norvège, est le pays disposant du plus haut niveau de vie au monde, ceci a malheureusement pour conséquence, d'en faire également le pays le plus cher au monde ! Les cartes de crédit internationales sont acceptées dans la plupart des commerces. Ces paiements peuvent éventuellement être soumis à des frais, selon votre banque. On ne peut pas acheter ou vendre de couronnes norvégiennes hors de la Norvège ou à un taux très désavantageux et les euros ne sont pas acceptés en Norvège. Nous vous conseillons de retirer de l'argent à un distributeur automatique (ATM) à votre arrivée à l'aéroport, et de faire ensuite de la petite monnaie dans un commerce. Si vous souhaitez tout de même acheter de la monnaie locale en changeant des euros sur place, vous trouverez un bureau de change à l'aéroport (nous n'avons pas le temps de nous y arrêter lors des arrivées du week-end), ou à l'office du tourisme (mais à un taux désavantageux) et dans les banques (fermées le week-end).

Géographie

Le Royaume de Norvège occupe une situation géographique exceptionnelle par sa position septentrionale en Europe, dans l'ouest de la péninsule scandinave. Le territoire s'étend en direction du nord plus loin qu'aucun autre pays européen, jusqu'à environ 2 100 km du Pôle. Très allongé, le pays s'étend du Nord au Sud sur près de 1 800 km. Nation pauvre lorsque l'union avec la Suède fut dissoute en 1905, la Norvège est aujourd'hui l'un des États les plus riches du globe.

En raison de conditions climatiques particulièrement favorables malgré la latitude, le littoral, très étendu et découpé, est toujours libre de glace, ce qui facilite la circulation maritime. En dépit des distances, le territoire norvégien, auquel il faut ajouter l'archipel du Svalbard et l'île Jan Mayen, ne couvre que 324 220 km².

Us et coutumes

Considéré comme le pays le plus développé au monde, la société norvégienne brille par son mode de fonctionnement. Ainsi, le civisme en Norvège est une règle fondamentale à laquelle aucun citoyen ne déroge.

Les Norvégiens accordent aussi une grande importance à la parité homme/femme dans l'organisation du pays.

Boire un verre en Norvège ? Les Norvégiens sont plutôt partisans du « tout ou rien ». Ainsi, soit on ne boit pas du tout, soit on boit jusqu'au bout de la nuit !

Les Norvégiens sont nombreux à posséder des hytte, de petits chalets en bois bien souvent situés en pleine nature servant de résidences secondaires, qu'ils prennent plaisir à regagner en week-end ou pendant les vacances.

Propreté scandinave oblige, il est d'usage d'enlever ses chaussures en entrant dans une maison.

Les pourboires ne sont pas compris dans les restaurants ou dans les bars, les serveurs étant payés à l'heure de travail, il est de coutume de leur laisser un montant allant de 5 à 10 % du montant de votre facture.

QUAND PARTIR

Saisons, climat, festivités

Printemps



Le printemps en Norvège est une saison pleine de vie où la nature émerge peu à peu pour offrir un spectacle enchanteur au voyageur. L'eau de fonte des glaciers vient lentement rejoindre les impressionnantes cascades et seules les montagnes gardent avec elles leur manteau de neige de l'hiver passé. Le printemps en Norvège c'est

aussi la période des raids en ski pulkas ou en raquettes. Les journées s'allongent et les aurores boréales viennent illuminer les nuits.

Activités



Eté



L'été en Norvège il peut faire très beau, même chaud ! Une température de 25° n'est pas rare. Cependant il ne faut pas perdre de vue qu'en Norvège la météo est très changeante. Aussi, la pluie et des températures plus fraîches s'invitent régulièrement. Les Norvégiens vous diront « Il n'y a pas de mauvais temps, juste de mauvais

vêtements ». Une fois équipé en conséquence, la Norvège s'offre à vous. Au détour d'une randonnée à pied ou en kayak, c'est aussi l'occasion de profiter des doux embruns marins et de s'adonner à une baignade rafraîchissante ou à une partie de pêche mémorable.

Activités



Automne



L'air vif et frais de l'automne est une invitation à randonner et prendre de la hauteur pour observer les teintes jaunes, oranges et rouges que revêtent les paysages norvégiens à cette période de l'année. Les jours se raccourcissent peu à peu et confèrent une toute autre dimension aux lieux. C'est le moment de partir à la chasse

aux premières aurores boréales ou en safari baleine dans la région de Tromsø.

Activités



Hiver



Les longues et sombres nuits d'hiver sont l'occasion rêvée pour espérer entrevoir des aurores boréales dans le ciel. La neige qui recouvre une grande partie du pays est idéale pour s'adonner à de nombreuses activités de pleine nature. Que ce soit dans les îles Lofoten ou dans la région de Tromsø, c'est en raquette ou ski aux pieds que vous



pourrez le mieux apprécier ces secteurs.

Activités





Climat & ensoleillement

Fredvang

	JANV.	FÉVR.	MARS	AVR.	MAI	JUIN	JUIL.	AOÛT	SEPT.	OCT.	NOV.	DÉC.
 Durée du jour	03h00	07h40	11h30	15h50	20h30	24h00	24h00	17h30	13h20	09h30	05h00	00h00
 Températures moyennes	-10° / 7°	-13° / 4°	-13° / 5°	-10° / 11°	-1° / 12°	2° / 15°	7° / 25°	5° / 20°	5° / 13°	-3° / 12°	-7° / 10°	-12° / 8°






Bergen

	JANV.	FÉVR.	MARS	AVR.	MAI	JUIN	JUIL.	AOÛT	SEPT.	OCT.	NOV.	DÉC.
 Durée du jour	06h40	09h15	11h50	14h40	17h20	19h00	18h10	15h30	13h00	10h00	07h25	05h50
 Températures moyennes	-5° / 8°	-9° / 6°	-10° / 8°	-5° / 15°	5° / 20°	8° / 20°	9° / 25°	7° / 20°	4° / 15°	3° / 12°	-3° / 11°	-5° / 10°

Quand partir pour

JOURS FÉRIÉS

et festivités

-  **Avril : Pâques**
en Norvège la semaine de Pâques est très attendue, avec ses 3 jours fériés, les Norvégiens en profitent pour partir quelques jours à la montagne, un peu de ski de fond, de bons polars, quelques oranges. Calme et silence.
-  **Mai : Russefeiring**
chaque année en Norvège, environ 42 000 jeunes sortent diplômés du secondaire. Au début du mois de mai, le Russefeiring en Norvège, signifiant "célébration de remise des diplômes", est une manière bien éloignée de la nôtre de terminer son cursus au lycée.
-  **17 Mai : Fête nationale**
les Norvégiens fêtent le jour de la signature de la constitution de 1814. La célébration de cette fête nationale se traduit par une Norvège en ébullition, enfants et adultes défilent en costume traditionnel, agitant leurs drapeaux au rythme de fanfares qu
-  **23 Juin : fête de la saint Jean**
Pour fêter les longues journées d'été, partout dans le pays les Norvégiens se rassemblent autour de grands feux dans une ambiance conviviale.
-  **Décembre : Les festivités de Noël**
Sous la neige et les longues nuits d'hiver, en Norvège, les festivités de Noël battent leur plein. La magie de cette période de Noël s'étale sur plusieurs semaines.

NOTRE CAMP DE BASE

en Norvège



Fredvang

 [68.083229, 13.166870](#)

Situé sur les îles Lofoten depuis 2008, notre camp de base nous permet d'assurer sur place une logistique optimale et un contact direct avec nos voyageurs. Cette proximité et ce goût du terrain nous permettent d'explorer sans cesse le pays pour découvrir de nouveaux lieux et de vous proposer une expérience toujours plus riche. Animées par cette passion des activités de plein air, cet amour des destinations nordiques et ce respect constant de l'environnement dans lequel nous évoluons, nos équipes sur place sont constituées de véritables spécialistes prêts à partager avec vous tous leurs secrets pour un voyage inoubliable en Norvège.