


66° Nord

Le spécialiste des voyages polaires

[ENORLT]



NORVÈGE

# Le plus grand fjord de Norvège en train



Randonnée



À partir de 1 195 €



Durée 8 jours



Niveau Facile



## Descriptif :

Vous ne vous laissez pas d'admirer les paysages qui défilent depuis le confort d'un train ? Ce voyage au cœur des plus beaux fjords de Norvège est pensé pour vous. Centré autour du Sognefjord, le plus grand et le plus profond du pays, ce programme est fait pour vous faire découvrir la Norvège et ses fjords tels que vous vous les imaginez - en mieux ! L'itinéraire débute à Oslo, pour une immersion dans le mode de vie cozy et "koselig" des Norvégiens, avant d'embarquer sur un trajet en train dont vous vous souviendrez pendant longtemps ! La ligne qui relie Oslo à Bergen est l'une des plus belles du monde, et combinée avec le Flåmsbana, un train à crémaillère mythique, vous avez là une journée inoubliable. Vous arrivez ensuite à Flåm, bienvenue dans la Norvège des fjords ! C'est depuis l'eau que la beauté de ces formations géologiques est la plus frappante, et c'est pour cette raison que nous vous emmenons sur le Naeroyfjord, un des deux uniques fjords norvégiens classés au patrimoine mondial. Terminez votre séjour par Bergen, sans doute l'une des plus belles villes du pays. Un séjour varié entre train et croisières qui a tout pour vous plaire.



## Les points forts :

- Se laisser bercer par les plus belles lignes de trains
- La croisière sur le Naeroyfjord en bateau électrique
- L'étape à Flåm, pour un moment hors du temps

€ Budget

## Budget :

Base 2 voyageurs: à partir de 1195€ / pers.

Budget indiqué par personne selon dates et disponibilité

### Le prix comprend :

- 7 nuits en hôtel ou guesthouse, chambre double et petit-déjeuner
- Tous les trains indiqués au programme
- La croisière sur le Naerøyfjord
- La croisière sur le Mostraumen fjord
- Un carnet de voyage numérique sur l'application Altaï Mon Roadbook avec suggestions de randonnées et de visites personnalisées
- Assistance téléphonique disponible 24h/24 - 7j/7

### Le prix ne comprend pas :

- Les vols internationaux

### A payer sur place :

- Les transferts aéroport / centre-ville
- Les repas (déjeuners: 20-30€/pers ; dîner 30-50€/pers) et boissons (y compris durant les vols)
- Les entrées dans les sites et musées
- Les activités optionnelles
- Les dépenses personnelles

### Options :

- Stegastein Viewpoint

Découvrez la spectaculaire plateforme d'observation du Stegastein, perchée à 650 mètres au-dessus de l'Aurlandsfjord. Trajet en bus, puis temps libre sur la plateforme.  
Durée d'environ 2h. 35€ par personne

- Bergen Food Tour

Découvrez la ville de Bergen avec tous vos sens. Cette visite vous emmène à travers l'histoire de Bergen et vous fait goûter à la nourriture locale et à son histoire.  
Durée 3h, 5 dégustations. 85€ par personne

- Surclassement à Bergen, nous consulter

Hébergement dans le quartier hanséatique de Bryggen, architecture extraordinaire et prestations de service de grande qualité

## Aérien

Nos prix sont calculés sans vol. Les points de rendez-vous et de départ de chaque voyage sont indiqués sur votre itinéraire.

Mais rassurez-vous, nous pouvons réserver vos vols pour vous simplifier la vie !

Pourquoi réserver ces vols avec nous :

- Une proposition à la carte (choix de la compagnie, aéroport de départ).
- La transparence sur le prix du billet.
- Les frais de gestion et de modification de vol en cas d'incident.
- Les transferts aéroport / hôtel (quand applicable) à votre arrivée et départ.
- Le tout pour un forfait fixe de 80 € / personne.

## Assurances au choix

- Assurance multirisque : 4,3 % du voyage par personne
- Assurance multirisque avec extension épidémie : 5,1 % du voyage par personne
- Assurance premium (valable pour tout voyage dont le montant dépasse 8000€/pers.) : 5 % du voyage par personne
- Assurance multirisque premium avec extension épidémie (valable pour tout voyage dont le montant dépasse 8000€/pers.) : 6,1 % du voyage par personne



Jour par jour

## Jour par jour :

### Voyagez sur mesure !

Nous vous proposons un itinéraire que nous avons conçu. Celui-ci est indicatif et modulable. Sans engagement, prenez contact avec l'un de nos conseillers spécialistes. Il se fera un plaisir de composer avec vous l'itinéraire de votre choix, jour par jour dans un devis personnalisé et détaillé.

#### JOUR 1

### Vol Oslo

Vol pour Oslo et transfert libre en centre-ville. Bienvenue en Norvège !



Hébergement : Hôtel



Transport : Avion

## JOUR 2

### 📍 Visite d'Oslo

Visite libre de la ville. Le Oslo-Pass, disponible à l'office de tourisme, vous permettra de profiter de tous les attraits culturels et festifs de la ville, ainsi que des transports gratuitement.

Du musée Munch au musée de la culture populaire, du Fram au Kon-tiki, du parc Vigeland à l'Oslo Marka (grande forêt aux abords de la ville, superbe pour les balades), ce ne sont que quelques exemples de tout l'intérêt que comporte Oslo. Journée culturelle garantie !

Pour sortir des endroits fréquentés de la capitale et pour une approche plus nature, nous vous conseillons une après-midi dans le fjord d'Oslo, sur les charmantes îles telles que Lindoya qui composent son archipel.

🏠 Hébergement : [Hôtel](#)

---

## JOUR 3

### 📍 Oslo - Myrdal - Flåm

Votre périple en train débute aujourd'hui ! Embarquez sur les 2 plus belles lignes de chemin de fer du pays. Commencez par rallier Myrdal depuis Oslo avec le Bergensbanen, et après une courte correspondance, prenez le fameux Flåmsbana. Ce train est connu dans le monde entier pour ses paysages à couper de souffle et son cheminement qui suit des falaises abruptes, en passant par de splendides cascades. Une première journée intense en émotions ! Installation dans le charmant village de Flåm, en bord de fjord, pour deux nuits.

🏠 Hébergement : [Auberge](#)      🚂 Transport : [Train](#)

---

## JOUR 4

### 📍 Flåm

Ce matin, baladez-vous dans le village de Flåm. Les sommets enneigés donnent un côté magique au village, tout en donnant envie de se réfugier à l'intérieur avec un chocolat chaud. Vous pouvez visiter le musée ferroviaire, ou bien partir en excursion au Stegastein Viewpoint, un belvédère surplombant le fjord. Par temps dégagé, la vue est imprenable!

Ensuite, partez sur l'un des plus beaux fjords du pays: le Naerøyfjord. Classé au patrimoine mondial de l'UNESCO, ce fjord est le plus étroit de Norvège et promet des falaises coupées au couteau et des paysages de carte postale. Retour en bus jusqu'à Flåm, puis rejoignez votre hébergement.

🏠 Hébergement : [Auberge](#)      🚂 Transport : [Train](#)

---

#### JOUR 5

### 📍 Flåm - Bergen en bus

Faites vos au revoir à Flåm et poursuivez votre chemin le long du Sognefjord pour rejoindre l'une des plus belles villes du pays: Bergen. Sur la route, vous longez les fjords, les forêts, les lacs et les montagnes. Un trajet qui passe vite et qu'on aimerait presque qui ne s'arrête jamais! Arrivée à Bergen en milieu de journée, installation à votre hébergement pour les 3 prochaines nuits.

🏠 Hébergement : [Auberge](#)

🚗 Transport : [Bus](#)

---

#### JOUR 6

### 📍 Bergen

Découverte de Bergen. Vous pourrez vous rendre au Mont Floyen. Possibilité de randonnées sur les hauteurs afin de redescendre sur la ville. Le mont Ulriken, accessible en funiculaire vous offrira un point de vue sur la ville des plus étonnants. À ne pas manquer également, son mémorable marché aux poissons et ses sandwiches aux crevettes, le quartier hanséatique, ses multiples musées.

Pour vous adonner au "koselig" (l'art d'être au chaud par temps capricieux), appréciez de ralentir avec une tasse de chocolat chaud dans un des chaleureux cafés de la ville, comme le Det Lille Kaffekompaniet."

🏠 Hébergement : [Auberge](#)

---

#### JOUR 7

### 📍 Bergen - croisière sur le Mostraumen fjord

À bord d'un catamaran, partez à la découverte du Mostraumen fjord. Après avoir quitté Bergen, le bateau passe sous le pont du Nordhordaland et entre dans l'Osterfjord. Vers Mostraumen, le fjord devient de plus en plus étroit avant que vous ne soyez soudainement entouré par les montagnes escarpées qui vous surplombent. Vous passerez devant plusieurs cascades et, si vous avez de la chance, vous pourrez peut-être prélever un échantillon d'eau d'une cascade pour le goûter !

Reste de la journée libre, soirée en ville.

🏠 Hébergement : [Auberge](#)

---

#### JOUR 8

### 📍 Vol retour

Transfert libre jusqu'à l'aéroport et vol retour.

🚗 Transport : [Avion](#)

---

# Détail du voyage

## Nombre de participants

De 1 à 10 participants

---

## Esprit du voyage

Nous vous proposons de partir en autonomie sans encadrement avec un carnet de route numérique sur votre Smartphone (remis avant départ). Vous êtes sous votre propre responsabilité lors du voyage. À votre rythme, vous vous arrêtez et vous vous baladerez quand bon vous semble.

Téléchargez l'application Altaï Roadbook sur votre Smartphone. Simple d'utilisation, elle vous géolocalise et vous guide en temps réel sur le terrain. Une fois le parcours téléchargé, cette application fonctionne sous le mode avion de votre téléphone (hors ligne). Vous y retrouvez aussi toutes les informations nécessaires au bon déroulement du voyage (les bons d'échange de vos hébergements et/ou transferts, les points d'intérêts à découvrir tout au long de votre randonnée, les informations pratiques...).

Pour votre voyage en liberté, 66°Nord trace les itinéraires et se charge de l'organisation. Avec les vols, les trains et les hébergements réservés à l'avance, vous pourrez aborder votre voyage en toute tranquillité.

---

## Alimentation

En hôtel et en guesthouse, les petits-déjeuners sont inclus et sont servis sous forme de buffet style scandinave. Nous vous conseillons de tester certains restaurants de poissons frais pour découvrir tous les aspects de la Norvège. Pour des repas peu onéreux et sur le pouce, ne manquez pas les pylsur, les hot-dogs dont les Norvégiens raffolent.

---

## Hébergement

Nuit en hôtel ou en guesthouse, en centre-ville. Hôtel 2\* ou 3\*, avec sanitaires privatifs et petit-déjeuners. Nous travaillons fréquemment avec les hôtels de la chaîne norvégienne Thon Hotels.

---

## Déplacement

Nous utilisons soit la compagnie régulière SAS, soit la compagnie Norwegian, via Oslo.

Eau, thé, café offerts à bord des vols SAS. Toute autre consommation (boissons ou repas) payante à bord.

Vols SAS : 1 bagage en soute de 23kg et 1 bagage en cabine de 8kg (dimensions 50x40x23cm) sont autorisés par personne.

Vols Norwegian : 1 bagage en soute 20kg est prévu et 1 bagage en cabine de 10kg (dimensions 50x40x23cm) est autorisé par personne.

Vol international Paris - Oslo (Norvège), escale à Oslo et vol intérieur vers votre destination finale.

Déplacements en train sur la compagnie de chemin de fer national, VY.

Trains à grande vitesse qui relient les différentes villes du pays.

Bagages inclus dans chaque réservation.

Plusieurs classes de voyages existent, nous contacter pour voyager dans les classes supérieures.

---

# Équipement



## Vêtements à prévoir

Les vêtements des pieds à la tête :

- Une paire de chaussures de trekking pour les randonnées. Elles doivent réunir trois qualités : solidité, bonne tenue du pied et de la cheville (tiges hautes) et imperméabilité. Choisissez des chaussures à semelles antidérapantes, à crampons et relativement rigides, elles doivent bien accrocher au terrain.
- Des paires de chaussettes de laine
- Une veste de montagne ou un bon anorak imperméable
- Une veste en duvet (facultatif)

Les vestes les plus performantes contre le vent et la pluie sont en Gore-tex ou Micropore, matière "respirante" qui permet l'évacuation rapide de la transpiration.

- Des pull-overs chauds ou fourrures polaires. Cette dernière a l'avantage d'être résistante, chaude, légère ; elle sèche rapidement et offre un contact doux. Les plus adaptées, bien connues des montagnards, sont les fibres Polartec, Carline et Ulfrotté.
- Une chemise chaude en laine ou une carline
- Des sous-vêtements haut et bas. C'est la première isolation que vous aurez, soignez-la. Des fibres techniques fines, comme la Carline ou la Polartec sont très efficaces, chaudes, souples, confortables et légères. Elles séchent très rapidement.
- Un pantalon de trek imperméable
- Un maillot de bain
- Deux paires de gants et bonnet de laine



## Équipement à prévoir

- Des bâtons de marche
  - Un bloc-notes
  - Un appareil photo
  
  - Un sac de couchage (confortable à +15°C) ou un drap sac et taie d'oreiller car les couvertures sont fournies.
  - Des lunettes de soleil haute protection
  - Une trousse de pharmacie personnelle
  - Une lampe frontale, avec piles et ampoules de rechange (à partir d'août)
- Un couteau
- De la crème de protection solaire (visage et lèvres)
  - Une gourde de 1 litre minimum, légère et en option isotherme
  - Des sacs plastiques pour l'étanchéité de vos affaires





## Bagages

L'ensemble de vos bagages doit être réparti dans 2 sacs :

- Prévoir un sac de voyage ou valise de 15kg maximum pour toutes vos affaires personnelles.
- Un petit sac à dos (contenance environ 40L) pour le transport de vos affaires personnelles durant la journée : pull, gourde, pique-nique de midi, lunettes, appareil photo,



## Pharmacie

Il est recommandé d'apporter vos médicaments personnels (aspirine, pansements, désinfectant local, coton, etc.).

# Formalités & santé

## Passeport

Passeport impérativement valide (vérifier la date d'expiration dès maintenant).

A partir du 15 janvier 2017, un enfant qui voyage à l'étranger sans être accompagné de l'un de ses parents doit présenter les 3 documents suivants :

- Pièce d'identité valide du mineur : carte d'identité ou passeport + visa éventuel en fonction des exigences du pays de destination (à vérifier en consultant les fiches pays du site [diplomatie.gouv.fr](http://diplomatie.gouv.fr) )
- Photocopie du titre d'identité valide du parent signataire : carte d'identité ou passeport
- Formulaire d'autorisation de sortie du territoire signé par l'un des parents titulaire de l'autorité parentale.

NB : cette autorisation peut être requise par certains pays lorsque l'enfant mineur voyage avec un seul de ses parents (par exemple : Algérie, Maroc, Suisse : à vérifier en consultant les fiches pays du site [diplomatie.gouv.fr](http://diplomatie.gouv.fr)

## Visa

Pas de visa obligatoire pour les ressortissants européens.

## Carte d'identité

Carte d'identité impérativement valide (vérifier la date d'expiration dès maintenant).

La Norvège ne reconnaît pas la validité des cartes françaises prorogées de cinq ans.

## Vaccins

Depuis la pandémie, la plupart des pays n'accueillent que des personnes vaccinées contre la COVID.

Les obligations sanitaires de chaque pays face à la pandémie évoluent fréquemment, il est important et de votre responsabilité de les consulter jusqu'au jour de votre départ sur le site du ministère des affaires étrangères, rubrique "Conseil aux voyageurs".

---

## Recommandations sanitaires

Les obligations sanitaires de chaque pays face à la pandémie évoluent fréquemment, il est important et de votre responsabilité de les consulter jusqu'au jour de votre départ sur le site du ministère des affaires étrangères, rubrique "Conseil aux voyageurs".


---

# “ *Velkommen til Norge* ”

Bordée par la mer du Nord et façonnée par les glaces, la Norvège est le fruit d'une parfaite rencontre entre mer et montagne. Les précédentes ères glaciaires ont façonné ces larges et profondes vallées invitant ainsi la mer à entrer dans les terres. Véritables bijoux de la nature, ces fjords constituent aujourd'hui l'âme de la Norvège et offrent au voyageur de spectaculaires instants de contemplation. En toutes saisons, la beauté du pays se dévoile aussi à travers ses montagnes et nombreux reliefs saisissants, ses vastes vallées verdoyantes et ses petites îles aux eaux limpides et turquoises, habillés de pittoresques villages de pêcheurs aux couleurs vives.

Pays du cap nord, du soleil de minuit et des aurores boréales, la Norvège s'est rapidement imposée comme une destination privilégiée pour 66°Nord. Nous nous sommes naturellement implantés sur place il y a presque 20 ans. Notre connaissance du pays et de ses différentes régions nous permet de vous proposer le meilleur de la Norvège. Il nous tient aussi à cœur de protéger cet environnement fragile, c'est pourquoi nous contribuons au travers de nos actions avec les entreprises et les associations locales à la construction et à l'aménagement de sentiers de randonnée, ainsi qu'à la sensibilisation du respect de cet environnement.

Chez 66° Nord, nous accompagnons nos voyageurs, en toute période de l'année, sur ce terrain de jeux montagneux aux paysages grandioses. Grâce à l'expertise de nos équipes sur place, nous évoluons dans le respect de la nature norvégienne tout en garantissant une expérience hors des sentiers battus. La grande diversité de nos voyages permet de découvrir le pays de manière complète et ce, au rythme de chacun en sélectionnant des activités qui vous ressemblent. A pied, les plus beaux sommets et fjords norvégiens n'attendent que vous pour des treks et randonnées d'exception. Pour prolonger l'aventure, les îles Lofoten vous offrent la possibilité de faire du kayak dans des eaux limpides en passant tout près de reliefs majestueux semblant jaillir des profondeurs de l'océan.





DÉCOUVREZ

# La Norvège

## Quelques chiffres

---



Superficie :

**385 203 km<sup>2</sup>**



Population :

**5 550 000 habitants**



Décalage horaire :

**0h00**

Aucun décalage horaire.



Langue :

### Norvégien

Le norvégien n'est pas une langue évidente au premier abord, mais montrez-vous impliqués, et vos interlocuteurs se montreront patients.

- Bonjour : goddag (bokmål), buorre beaivi (samit)
- Au revoir : Morna (bokmål), mana dearvan (samit)
- yes/No : Ja/Nei (bokmål), De lea/Li (samit)
- S'il vous plaît : vor så snill (bokmål)
- Merci : takk (bokmål), giitu (samit)
- Excusez-moi : unnskyld (bokmål)
- Combien cela coûte-t-il ? : hvor mye koster det ? (bokmål)
- Où se trouve... ? : hvor er... ? (bokmål)
- Avez-vous des chambres libres ? : har du ledige rom ? (bokmål)



Electricité :

### 220 V

Prises identiques aux prises françaises. Si vous dormez en auberge ou en gîte vous pourrez régulièrement charger les batteries de vos appareils électroniques. Attention, il n'y a pas toujours l'électricité dans les refuges ou les campings.



Monnaie & change :

### Couronne norvégienne

La Norvège, est le pays disposant du plus haut niveau de vie au monde, ceci a malheureusement pour conséquence, d'en faire également le pays le plus cher au monde ! Les cartes de crédit internationales sont acceptées dans la plupart des commerces. Ces paiements peuvent éventuellement être soumis à des frais, selon votre banque. On ne peut pas acheter ou vendre de couronnes norvégiennes hors de la Norvège ou à un taux très désavantageux et les euros ne sont pas acceptés en Norvège. Nous vous conseillons de retirer de l'argent à un distributeur automatique (ATM) à votre arrivée à l'aéroport, et de faire ensuite de la petite monnaie dans un commerce. Si vous souhaitez tout de même acheter de la monnaie locale en changeant des euros sur place, vous trouverez un bureau de change à l'aéroport (nous n'avons pas le temps de nous y arrêter lors des arrivées du week-end), ou à l'office du tourisme (mais à un taux désavantageux) et dans les banques (fermées le week-end).

## Géographie

---

Le Royaume de Norvège occupe une situation géographique exceptionnelle par sa position septentrionale en Europe, dans l'ouest de la péninsule scandinave. Le territoire s'étend en direction du nord plus loin qu'aucun autre pays européen, jusqu'à environ 2 100 km du Pôle. Très allongé, le pays s'étend du Nord au Sud sur près de 1 800 km. Nation pauvre lorsque l'union avec la Suède fut dissoute en 1905, la Norvège est aujourd'hui l'un des États les plus riches du globe.

En raison de conditions climatiques particulièrement favorables malgré la latitude, le littoral, très étendu et découpé, est toujours libre de glace, ce qui facilite la circulation maritime. En dépit des distances, le territoire norvégien, auquel il faut ajouter l'archipel du Svalbard et l'île Jan Mayen, ne couvre que 324 220 km<sup>2</sup>.

## Us et coutumes

---

Considéré comme le pays le plus développé au monde, la société norvégienne brille par son mode de fonctionnement. Ainsi, le civisme en Norvège est une règle fondamentale à laquelle aucun citoyen ne déroge.

Les Norvégiens accordent aussi une grande importance à la parité homme/femme dans l'organisation du pays.

Boire un verre en Norvège ? Les Norvégiens sont plutôt partisans du « tout ou rien ». Ainsi, soit on ne boit pas du tout, soit on boit jusqu'au bout de la nuit !

Les Norvégiens sont nombreux à posséder des hytte, de petits chalets en bois bien souvent situés en pleine nature servant de résidences secondaires, qu'ils prennent plaisir à regagner en week-end ou pendant les vacances.

Propreté scandinave oblige, il est d'usage d'enlever ses chaussures en entrant dans une maison.

Les pourboires ne sont pas compris dans les restaurants ou dans les bars, les serveurs étant payés à l'heure de travail, il est de coutume de leur laisser un montant allant de 5 à 10 % du montant de votre facture.

QUAND PARTIR

# Saisons, climat, festivités

## Printemps



Le printemps en Norvège est une saison pleine de vie où la nature émerge peu à peu pour offrir un spectacle enchanteur au voyageur. L'eau de fonte des glaciers vient lentement rejoindre les impressionnantes cascades et seules les montagnes gardent avec elles leur manteau de neige de l'hiver passé. Le printemps en Norvège c'est

aussi la période des raids en ski pulkas ou en raquettes. Les journées s'allongent et les aurores boréales viennent illuminer les nuits.

### Activités

---



## Eté



L'été en Norvège il peut faire très beau, même chaud ! Une température de 25° n'est pas rare. Cependant il ne faut pas perdre de vue qu'en Norvège la météo est très changeante. Aussi, la pluie et des températures plus fraîches s'invitent régulièrement. Les Norvégiens vous diront « Il n'y a pas de mauvais temps, juste de mauvais

vêtements ». Une fois équipé en conséquence, la Norvège s'offre à vous. Au détour d'une randonnée à pied ou en kayak, c'est aussi l'occasion de profiter des doux embruns marins et de s'adonner à une baignade rafraîchissante ou à une partie de pêche mémorable.

### Activités

---



## Automne



L'air vif et frais de l'automne est une invitation à randonner et prendre de la hauteur pour observer les teintes jaunes, oranges et rouges que revêtent les paysages norvégiens à cette période de l'année. Les jours se raccourcissent peu à peu et confèrent une toute autre dimension aux lieux. C'est le moment de partir à la chasse

aux premières aurores boréales ou en safari baleine dans la région de Tromsø.

### Activités

---



## Hiver



Les longues et sombres nuits d'hiver sont l'occasion rêvée pour espérer entrevoir des aurores boréales dans le ciel. La neige qui recouvre une grande partie du pays est idéale pour s'adonner à de nombreuses activités de pleine nature. Que ce soit dans les îles Lofoten ou dans la région de Tromsø, c'est en raquette ou ski aux pieds que vous

pourrez le mieux apprécier ces secteurs.



### Activités

---





# Climat & ensoleillement

## Fredvang

	JANV.	FÉVR.	MARS	AVR.	MAI	JUIN	JUIL.	AOÛT	SEPT.	OCT.	NOV.	DÉC.
 Durée du jour	03h00	07h40	11h30	15h50	20h30	24h00	24h00	17h30	13h20	09h30	05h00	00h00
 Températures moyennes	-10° / 7°	-13° / 4°	-13° / 5°	-10° / 11°	-1° / 12°	2° / 15°	7° / 25°	5° / 20°	5° / 13°	-3° / 12°	-7° / 10°	-12° / 8°

## Bergen

	JANV.	FÉVR.	MARS	AVR.	MAI	JUIN	JUIL.	AOÛT	SEPT.	OCT.	NOV.	DÉC.
 Durée du jour	06h40	09h15	11h50	14h40	17h20	19h00	18h10	15h30	13h00	10h00	07h25	05h50
 Températures moyennes	-5° / 8°	-9° / 6°	-10° / 8°	-5° / 15°	5° / 20°	8° / 20°	9° / 25°	7° / 20°	4° / 15°	3° / 12°	-3° / 11°	-5° / 10°






# Quand partir pour





JOURS FÉRIÉS

# et festivités

-  **Avril : Pâques**  
en Norvège la semaine de Pâques est très attendue, avec ses 3 jours fériés, les Norvégiens en profitent pour partir quelques jours à la montagne, un peu de ski de fond, de bons polars, quelques oranges. Calme et silence.
-  **Mai : Russefeiring**  
chaque année en Norvège, environ 42 000 jeunes sortent diplômés du secondaire. Au début du mois de mai, le Russefeiring en Norvège, signifiant "célébration de remise des diplômes", est une manière bien éloignée de la nôtre de terminer son cursus au lycée.
-  **17 Mai : Fête nationale**  
les Norvégiens fêtent le jour de la signature de la constitution de 1814. La célébration de cette fête nationale se traduit par une Norvège en ébullition, enfants et adultes défilent en costume traditionnel, agitant leurs drapeaux au rythme de fanfares qu
-  **23 Juin : fête de la saint Jean**  
Pour fêter les longues journées d'été, partout dans le pays les Norvégiens se rassemblent autour de grands feux dans une ambiance conviviale.
-  **Décembre : Les festivités de Noël**  
Sous la neige et les longues nuits d'hiver, en Norvège, les festivités de Noël battent leur plein. La magie de cette période de Noël s'étale sur plusieurs semaines.

NOTRE CAMP DE BASE

## en Norvège



### Fredvang

 [68.083229, 13.166870](#)

Situé sur les îles Lofoten depuis 2008, notre camp de base nous permet d'assurer sur place une logistique optimale et un contact direct avec nos voyageurs. Cette proximité et ce goût du terrain nous permettent d'explorer sans cesse le pays pour découvrir de nouveaux lieux et de vous proposer une expérience toujours plus riche. Animées par cette passion des activités de plein air, cet amour des destinations nordiques et ce respect constant de l'environnement dans lequel nous évoluons, nos équipes sur place sont constituées de véritables spécialistes prêts à partager avec vous tous leurs secrets pour un voyage inoubliable en Norvège.