



ILES FEROE

## Iles Féroé : randonnées au 62e parallèle



Randonnée



À partir de 3 195 €  
[vol inclus]



Durée 7 jours



Prochain départ  
17/05/2025



Niveau Facile



## Descriptif :

Un voyage de 7 jours aux îles Féroé en mode rando ! Cela commence par la découverte de Torshavn, la capitale, pour ensuite s'aventurer dans une randonnée au dessus de Saksun, suivie d'un pause chez des Féroïens à Tjørnuvik et un magnifique coucher de soleil à Sornfelli. La montée au sommet du Slættaratindur et la visite du village de Gjögvi permettent une immersion dans la nature sauvage et la culture féringiennes. Les randonnées vers le phare de Kallur (île de Kalsoy) et autour de Klaksvik offrent des vues époustouflantes. Il ne faut pas oublier l'exploration du célèbre lac Sørvágsvatn et sa cascade. Le périple se clôture avec une belle découverte de l'île de Vagar, autour de Bour, Gasaldur et de la cascade Mulafossur, une expérience enrichissante au cœur des paysages féroïens.



## Les points forts :

- **Îles magnifiques, intemporelles et sauvages**
- **Les nuits dans des villages isolés**
- **Groupe de 8 personnes maximum**

## Dates :

Du	Au	Prix TTC par pers.	Départ confirmé
17/05/2025	23/05/2025	3 195 €	Dès 4 inscrits
07/06/2025	13/06/2025	3 195 €	Dès 4 inscrits
05/07/2025	11/07/2025	3 295 €	Dès 4 inscrits
26/07/2025	01/08/2025	3 295 €	Dès 4 inscrits
16/08/2025	22/08/2025	3 295 €	Dès 4 inscrits
06/09/2025	12/09/2025	3 195 €	Dès 4 inscrits

### Le prix comprend :

- Vols Paris / Torshavn AR
- Les taxes aériennes
- Les transferts sur place en minibus privé
- L'hébergement tel que décrit dans le programme
- La pension complète sauf mention contraire (en général, les repas du soir dans les villes ne sont pas compris)
- L'encadrement par un guide-accompagnateur 66°Nord francophone

### Le prix ne comprend pas :

- Les frais d'inscription (à partir de 12 ans) : 18 € par personne
- Le transfert aéroport A/R
- La contribution carbone volontaire pour votre voyage : 5 € par personne.
- Les repas mentionnés comme libres dans le programme

### A payer sur place :

- Les boissons
- Les dépenses personnelles
- Les transferts aéroport
- Les pourboires
- Les options

### Options :

#### Supplément (à réserver en amont) :

Nuit supplémentaire à Torshavn

Prolongez votre immersion dans la capitale des Îles Féroé.

Nuit en chambre double/twin ou single avec salle de bain partagée. Petit déjeuner inclus.

--

Single, par nuit : 160 €

Double/ Twins, par nuit et par personne : 130 €

Prestation sous réserve de disponibilité au moment de la réservation

### Départs de province

Les prix ci-dessus sont calculés au départ de Paris (si le vol est inclus), sont soumis à disponibilité au moment de votre réservation, et sont susceptibles d'augmenter au fur et à mesure que le départ se rapproche.

Des départs d'autres villes sont possibles. Pour plus d'informations, nous consulter [par mail](#) ou par téléphone au **04 81 68 56 00**.

### Assurances au choix

- Assurance multirisque : 4,3 % du voyage par personne
- Assurance multirisque avec extension épidémie : 5,1 % du voyage par personne
- Assurance premium (valable pour tout voyage dont le montant dépasse 8000€/pers.) : 5 % du voyage par personne
- Assurance multirisque premium avec extension épidémie (valable pour tout voyage dont le montant dépasse 8000€/pers.) : 6,1 % du voyage par personne



Jour par jour

## **Jour par jour :**

## JOUR 1

### 📍 Arrivée aux îles Féroé - Torshavn, la capitale

Arrivée sur l'archipel aux 17 îles ! Transfert libre pour la capitale et installation à votre hébergement. C'est le moment pour se balader dans cette ville étonnante aux allures de village. Découvrez le charmant port de pêche, les rues étroites pleines de couleurs du quartier de Tinganes (le "vieux" Torshavn), les cafés locaux, les quelques boutiques des environs du port, la Maison Nordique. Rencontre avec votre guide en fin d'après-midi et présentation du séjour pendant le dîner.

🏠 Hébergement : [Hôtel](#)

NB : le dîner est libre.

---

## JOUR 2

### 📍 Randonnée - toits en tourbe des maisons de Saksun - gaufre de Tjørnuvik - coucher de soleil à Sornfelli

Saksun, c'est l'image même du village perdu au milieu de l'Atlantique que l'on imagine ! Un fjord étroit, des cascades multiples, une mer tumultueuse qui se jette sur les falaises, une église aux murs chaulés de blanc et de petites maisons de bois noir aux toits végétalisés. Effectué en A/R depuis Saksun, le sentier, abrupte, est une expérience envoûtante à travers des paysages naturels spectaculaires. En chemin, traversez quelques cascades à fleur de sol, émerveillez vous des mousses vertes fluo, et profitez des panoramas à 360°. Il faudra reprendre la route ensuite pour rejoindre le village de Tjørnuvik, niché au creux d'un pli de roche. Là, Hans Esbern et Randi ouvrent leur salon pour un café et quelques gaufres succulentes. Une excellente occasion pour en apprendre plus sur les féroïens ! Plus loin, si les conditions le permettent, Sornfelli est un des endroits préférés de 66N pour observer le coucher du soleil ! Retour à l'hôtel à Torshavn.

🏠 Hébergement : [Hôtel](#)

🚗 Transport : [Minibus \(2h30, 130 km\)](#)

↗️ Dénivelé positif : [300 m](#)

↘️ Dénivelé négatif : [300 m](#)

👟 Marche : [3 h](#)






NB : le dîner est libre.

---

### JOUR 3

#### 📍 Randonnée - sommet de Slættartindur (882 m) - village de Gjógv

Avec ses 880 mètres d'altitude, le sommet de Slættartindur (882 m) est le point culminant de l'archipel. Après 1h de transfert en minibus, il faudra emprunter à pied le sentier qui s'élève en pente vers l'éminence. La montée peut être exigeante, avec des pentes raides par moment. Les vues panoramiques sont saisissantes : vallées verdoyantes, côtes escarpées et océan Atlantique à perte de vue ! C'est toute la beauté brute et sauvage des Féroé qui s'offre à vous. Installation à l'hébergement.

-  Hébergement : [Hôtel](#)       Transport : [Minibus \(1h15, 70 km\)](#)
-  Dénivelé positif : [500 m](#)       Dénivelé négatif : [500 m](#)
-  Marche : [4 h](#)

NB : le dîner est libre.






---

### JOUR 4

#### 📍 Klaksvik - Traversée en bateau et randonnée au "Phare Ouest" des Féroé (Kallur)

La randonnée jusqu'au phare de Kallur est une aventure à vivre aux îles Féroé. La journée commence par une traversée en bateau de 20 min. L'itinéraire commence par un chemin relativement plat, serpentant à travers de vertes prairies et des paysages côtiers pittoresques. En progressant, le sentier devient parfois plus escarpé et accidenté, avant d'atteindre le phare de Kallur. Imaginez un phare planté sur une crête face à l'océan. C'est cette ambiance du bout du monde que vous goûtez. "Just Wouaw"! Le saviez vous ? C'est aussi là que se trouve la tombe de notre espion préféré, James Bond ! Retour en bateau à Klaksvik et installation à l'hôtel.

Si la météo ne permet pas de prendre le bateau pour l'île de Kalsoy, la randonnée panoramique au sommet de Klakur est une belle opportunité de découvrir l'île de Bordoy, juste en face de Kalsoy.

-  Hébergement : [Hôtel](#)       Transport : [Minibus \(1h10, 60 km\)](#)
-  Dénivelé positif : [300 m](#)       Dénivelé négatif : [300 m](#)
-  Marche : [4 h](#)
-

#### JOUR 5

### 📍 Klaksvík - randonnée au bord du lac Sörvágsvatn et cascade de Bosdalafoosur - Gasadalur

La randonnée au lac Sörvágsvatn conduit à l'un des sites naturels les plus impressionnants de l'archipel. Connue pour son illusion d'optique étonnante, le lac semble flotter au-dessus de l'océan Atlantique. Après 1h15 de route, vous progressez sur un chemin bien marqué à travers des paysages vallonnés et des zones herbeuses. L'arrivée au lac Sörvágsvatn est un moment unique. Il faudra poursuivre vers l'éperon de Trælanípa, qui vous donnera toutes les raisons de croire que le lac est bien en lévitation au-dessus de l'océan ;-). Un peu plus loin, au bord du lac, la cascade de Bosdalafoosur laisse échapper ses bras d'eau vers l'océan. Installation à l'hébergement pour deux jours sur l'île de Vagar.

Hébergement : [Cottage](#)

🚗 Transport : [Minibus \(2h, 120 km\)](#)

↗ Dénivelé positif : [350 m](#)

↘ Dénivelé négatif : [350 m](#)

👟 Marche : [4 h](#)

---

#### JOUR 6

### 📍 Gasadalur - visite du village de Bour - Rando de Gasadalur - macareux et cascade de Mulafosur

Départ matinal en minibus pour gagner le hameau de Bour. Plage de sable noir, mini-jardins, ruelles mystérieuses, c'est une ambiance unique ! Un peu plus loin commence le sentier, un itinéraire côtier aux pentes escarpées. L'arrivée au col vous offre une vue impressionnante sur la majestueuse cascade de Mulafosur. La silhouette pittoresque du village au bord de l'océan est une récompense visuelle inoubliable ! Après avoir retrouvé le véhicule, il sera temps de découvrir de près la cascade de Mulafosur et observer les macareux (de mi-mai à mi-août) et autres fulmars ou guillemots jouant avec les embruns. Retour à l'hébergement.

Hébergement : [Cottage](#)

🚗 Transport : [Minibus \(2h, 120 km\)](#)

↗ Dénivelé positif : [350 m](#)

↘ Dénivelé négatif : [350 m](#)

👟 Marche : [3 h](#)

NB : le dîner est libre.

---

#### JOUR 7

### 📍 Île de Vagar - retour

Petit déjeuner à votre hébergement et transfert libre pour l'aéroport international de Vagar.

Vous souhaitez prolonger votre voyage ? N'hésitez pas à nous consulter pour les diverses options d'hébergement complémentaire sur Torshavn, ou pour la réservation de votre transfert aéroport et vol retour.

---



**Remarque itinéraire :**

*L'itinéraire, les distances et les temps d'activités sont donnés à titre indicatif, et peuvent être modifiés selon l'état des routes, des conditions météorologiques et du rythme du groupe.*

*L'expérience du terrain et les connaissances de nos guides nous conduiront à choisir la meilleure solution pour assurer votre sécurité et vous faire profiter au mieux des joyaux naturels des îles Féroé.*

**Options**

## Les excursions facultatives :

---

**Nuit supplémentaire à Torshavn en chambre Single**

Prolongez votre immersion dans la capitale des Îles Féroé.  
Nuit en chambre single avec salle de bain partagée. Petit déjeuner inclus.

--

Single, par nuit : 150 euros

---

**Nuit supplémentaire à Torshavn en chambre Double/Twin**

Prolongez votre immersion dans la capitale des Îles Féroé.  
Nuit en chambre double/twin ou single avec salle de bain partagée.  
Petit déjeuner inclus.

--

Double/ Twins, par nuit et par personne : 130 euros

Prestation sous réserve de disponibilité au moment de la réservation

**En savoir +**

## Détail du voyage

### Nombre de participants

De 4 à 8 participants

---



## Niveau

Les randonnées faciles, avec un maximum de 3h30 de marche, et 400 mètres de dénivelé permettent au plus grand nombre de pouvoir participer au séjour.

Cependant, l'itinéraire s'effectue parfois hors du sentier principal, et la plupart des sentiers comprennent des passages de gués, des pierres trompeuses, de la boue.

Enfin, la météo parfois capricieuse (tempête, vent, pluie, neige) peut changer le niveau de difficulté, faisant passer le séjour de la catégorie "facile" à "modéré".

---

## Encadrement

Votre voyage est encadré par un guide-accompagnateur français, faisant partie de l'équipe 66°Nord. Les guides sont polyvalents et peuvent à la fois s'occuper de l'encadrement du séjour, de la conduite ainsi que de la cuisine afin d'assurer dans les meilleures conditions le déroulement et de rendre possible les voyages que nous proposons.

---

## Alimentation

Les petits-déjeuners sont compris et pris dans les hôtels.

Si vous dormez en guesthouse, soit le petit déjeuner est compris, soit il sera préparé par le guide avec votre aide.

Les repas du midi sont pris sous forme de piques niques (sauf si précisé dans le jour par jour) : assortiment de sandwich ou salades, fruit ou petit dessert, thé/café, chocolat.

Il est nécessaire de prévoir vos contenants et couverts.

Les diners sont pris au restaurant selon les soirs ou cuisiné ensemble si vous dormez en guesthouse.

Les fruits de mer sont excellents, ainsi que les poissons et le mouton.

---

## Hébergement

### **A Torshavn, Gjögv et Klaksvik**

En hôtel, en chambre double/twin, salle de bain privative.

Quelques exemples :

<https://www.62n.fo/en/hotel/>

<http://gjaargardur.fo>

### **Sur l'île de Vagar**

En petite maison / cottage / guesthouse, en chambre double/twin avec salle de bain à partager.

Quelques exemples :

<https://www.mulafossur.com/>

<https://www.theview.fo/>

Sur les îles Féroé, les hébergements sont rares et le plus souvent de petite taille, de plus la belle saison étant courte, il est difficile de se loger durant l'été.

Exceptionnellement, selon les disponibilités, il se peut que certaines nuits en hôtel se déroulent en guesthouse. Nous vous préviendrons si c'est le cas.

Nous pouvons également être amenés à revoir l'ordre des étapes. L'archipel étant petit, vous pourrez profiter pleinement de votre découverte des îles Féroé malgré l'ordre différent des étapes.

---

## Déplacement

Véhicule privé pour le groupe.

### **Votre trajet en avion avec nous :**

Votre billet d'avion électronique sera à votre disposition 8 à 10 jours avant le départ, sur votre espace client, dont vous recevez identifiant et mot de passe à l'inscription.

Vol international Paris - Torshavn en aller / retour sans escale. Durée : 5h environ

La plupart des vols sont opérés soit par la compagnie régulière Atlantic Airways.

---

## Budget & change

C'est la monnaie danoise qui a cours, 1 € ~ 7,5 DKK.

Les Féroé ont leur propre monnaie, elle a exactement la même valeur que la couronne danoise. On utilise les billets de banque féringiens, mais les pièces de monnaie sont danoises.

On ne peut pas se procurer de couronnes féringiennes en France, mais en revanche on peut obtenir des couronnes danoises. A noter que si on peut utiliser les couronnes danoises aux îles Féroé, il ne sera pas possible d'utiliser vos couronnes féringiennes au Danemark. Il est possible, et nous vous le recommandons, d'acheter des couronnes féringiennes à votre arrivée à l'aéroport de Vágur, où vous trouverez un bureau de change. Vous pouvez également profiter de votre correspondance à Copenhague pour retirer des billets au distributeur ATM.

Vous pouvez vous munir d'euros en liquide que vous pourrez changer dans les banques. Les cartes de crédit internationales (Visa, MasterCard, Euro-Card) sont acceptées au guichet de certaines banques, à l'aéroport, dans certains hôtels et dans les commerces. Il y a des distributeurs automatiques à Torshavn.

---

## Pourboires

Il s'agit d'une pratique usuelle et non obligatoire. Selon votre satisfaction à la fin de votre voyage, il est d'usage de donner un pourboire à votre guide et à l'équipe locale. Il doit être adapté en fonction du niveau de vie du pays et de la durée de votre voyage. C'est votre geste d'appréciation par rapport à la prestation reçue.

---

## Equipement



## Vêtements à prévoir

Pour l'habillement, le **système "3 couches"** est le meilleur.

Les vêtements les plus rapprochés du corps vous gardent au chaud et laissent facilement échapper la sueur.

Les autres couches conservent la chaleur ou vous préservent des conditions extérieures.

### La couche de base

Portée à même la peau, c'est la première isolation que vous aurez. Soignez-la ! Des fibres techniques fines, type carline, capilene ou merinos sont très efficaces, chaudes, souples, confortables et légères. Privilégiez la laine Merinos, aussi efficace en terme de thermicité que pour sa capacité à ne pas retenir les odeurs ! Ces matières séchent très rapidement.

- Plusieurs T-shirts à manches courtes
- 1 T-shirt à manche longue
- 1 paire de collants (facultatif)

### La couche intermédiaire

Elle vous apporte de la chaleur tout en continuant à faire migrer la transpiration vers l'extérieur.

- 1 polaire fine (ou micropolaire)
- 1 veste Softshell ou une minidoudoune, pour un apport thermique supplémentaire et apprécié
- Quelques paires de chaussettes de marche en laine
- 1 pantalon de randonnée
- 1 short de randonnée
- 1 casquette
- 1 bonnet (ou bandeau)
- 1 paire de gants fin
- 1 cache-cou type Buff
- 1 paire de lunettes de soleil

### La couche extérieure

Elle vous coupe du vent et des précipitations.

- 1 veste imperméable et respirante (hardshell 2 ou 3 couches) avec une membrane type Gore-Tex, H2No, Dryvent, MP+...
- 1 sur-pantalon imperméable et respirant, si possible avec une membrane type Gore-Tex, H2No, Dryvent, MP+...
- 1 paire de chaussures de "trekking" imperméables, confortables, antidérapantes, respirantes, avec une tige montante pour une meilleure tenue du pied

Le climat est changeant sur les îles Féroé. On peut rencontrer les quatre saisons dans la même journée ;-) !

---



## Équipement à prévoir

- 1 paire de chaussures de marche à tige haute [ ou tige basse avec des guêtres]
  - 1 paire de chausson ou crocs pour le soir
  - 1 tenue pour le soir
  - 1 stick à lèvres
  - De la crème solaire
  - 1 maillot de bain et 1 serviette de bain (si vous souhaitez vivre l'expérience d'une baignade dans l'Atlantique Nord !)
  - 1 paire de bâtons de marche (utile)
  - Des boules Quiès
  - 1 gourde de 1,5 litres ou 2 équivalentes (type camelbak ou gourdes rigides)
  - Un couteau suisse ou équivalent (en soute !)
  - Appareil photo et petite paire de jumelles (facultatif)
  - Une petite spécialité de votre "terroir" (pour les pauses de midi)
  - Un sursac pour protéger votre sac à dos la journée, en cas de pluie
  - Assiette/ Tupperware, couverts pour le pique-nique
  - Quelques vivres de courses : fruits secs, chocolat, barre de céréales, pour ceux qui le souhaitent
- 



## Bagages

Ils sont transportés avec le groupe dans le minibus.

Nous vous conseillons de répartir vos affaires de la façon suivante :

- Un petit sac à dos de rando (35-40 litres) : vous le conserverez avec vous dans l'avion en bagage à main et vous le porterez chaque jour avec vos affaires de la journée (gourde, appareil photo, polaire, pique-nique).
- Un sac de voyage : il contiendra l'ensemble de vos affaires pour la semaine. Préférez un sac de voyage souple avec fermeture éclair latérale (pas de valises ou de sacs rigides !). Limitez le poids à 15 kg maximum.

Attention, certains pays interdisent l'importation et l'utilisation des cigarettes électroniques, nous vous recommandons donc vivement de vous renseigner auprès des autorités compétentes (MAE, ambassade, consulat) avant votre départ.

---



## Pharmacie

Il est recommandé d'apporter vos médicaments : aspirine, antiseptique intestinal, petits ciseaux, tricostérol, crème de protection solaire visage et lèvres, crème... Pensez également à vos pieds : élastoplast, éosine, etc...

---

## Passeport

Oui

---

A partir du 15 janvier 2017, un enfant qui voyage à l'étranger sans être accompagné de l'un de ses parents doit présenter les 3 documents suivants :

- Pièce d'identité valide du mineur : carte d'identité ou passeport + visa éventuel en fonction des exigences du pays de destination (à vérifier en consultant les fiches pays du site [diplomatie.gouv.fr](http://diplomatie.gouv.fr) )
- Photocopie du titre d'identité valide du parent signataire : carte d'identité ou passeport
- Formulaire d'autorisation de sortie du territoire signé par l'un des parents titulaire de l'autorité parentale.

NB : cette autorisation peut être requise par certains pays lorsque l'enfant mineur voyage avec un seul de ses parents (par exemple : Algérie, Maroc, Suisse : à vérifier en consultant les fiches pays du site [diplomatie.gouv.fr](http://diplomatie.gouv.fr))  
Pour tout complément d'information, cliquez [ici](#)

---

## Visa

Non

---

## Carte d'identité

Oui

---

## Vaccins

Les obligations sanitaires de chaque pays peuvent évoluer fréquemment. Il est donc important et de votre responsabilité de les consulter jusqu'au jour de votre départ sur le site du ministère des affaires étrangères, rubrique "Conseil aux voyageurs"

---

## Recommandations sanitaires

Les obligations sanitaires de chaque pays peuvent évoluer fréquemment. Il est donc important et de votre responsabilité de les consulter jusqu'au jour de votre départ sur le site du ministère des affaires étrangères, rubrique "Conseil aux voyageurs"

---

# “ Vælkomin til Føroya ”

Un archipel d'îlots perdus dans l'océan Atlantique nord, où vibre l'âme viking. Une nature brute sculptée par les vents, les embruns et le ressac. Des maisons basses aux toits de tourbe et d'herbes mêlés. Des macareux aux couleurs éclatantes. Voilà l'imaginaire des îles Féroé. Alors si vous cherchez une terre vivifiante, un outre-monde ou la rémanence de l'Atlantide, venez explorer l'archipel ! Restée confidentielle, cette terre insulaire, fille de l'Islande, est dans l'ADN de 66 Nord depuis des dizaines d'années. Longtemps réservé aux voyages individuels et sur-mesure, les Féroé se laissent découvrir aujourd'hui à travers des voyages en groupe, accompagné d'un guide spécialiste. Composé de 18 îles situées à 62° de latitude Nord, cet archipel est un véritable paradis perdu entre fjords et monts encapuchonnés, un havre pour les oiseaux migrateurs, une terre d'artistes portés par le passé et résolument tournés vers le futur. A pied, en bateau, parfois en kayak, nous vous proposons de découvrir ces îles flottantes et mystérieuses, léchées par des nuages qui s'effilochent, percées par les lumières du crépuscule civil (le soleil de minuit) et ponctuées de maisons en bois et de phares photogéniques. Et si vous souhaitez parfaire l'expérience, prenez la mer au Danemark et approchez ces îles par la mer en embarquant à bord du Norrona !

DÉCOUVREZ

## Les Îles Féroé

### Quelques chiffres

---



Superficie :

**1 393 km<sup>2</sup>**



Population :

**54 503 habitants**



Décalage horaire :

**+ 1h00**

en été comme en hiver



Langue :

### Feroïen et Danois

Langue germanique prenant ses racines dans le vieux norrois, à l'instar du norvégien, le feroïen est la langue officielle dans l'archipel. Très comparable à l'islandais, langue insulaire très ancienne, le feroïen n'est parlé que des habitants des Féroé. N'hésitez pas à essayer l'application gratuite Feroe Islands Translate ! Le danois, 2<sup>e</sup> langue officielle, ainsi que l'anglais sont enseignées dans toutes les écoles.



Electricité :

**220 V**

Prises identiques aux prises françaises et au reste de l'Europe. Attention, dans certains campings, les prises pour recharger vos batteries de téléphone ou d'appareil photo sont réduites.



Monnaie & change :

### Couronne féroïenne

Les îles Féroé ont leurs propres billets - la couronne Féroïenne - , mais les pièces sont danoises. Néanmoins, les billets danois sont acceptés partout. Il est facile de tirer de la monnaie locale mais attention toutefois, vous ne pourrez pas échanger les billets féroïens en dehors de l'archipel. Les banques sont ouvertes de 9h30 à 16h en général, du lundi au vendredi. Les cartes de crédit internationales sont acceptées dans la plupart des commerces, sans minimum requis. Attention, le coût de la vie est plus élevé qu'en France.

## Géographie

Comme autant de points de suspension posés en plein Océan Atlantique Nord, entre l'Écosse et l'Islande, dix-huit îles rocheuses ou volcaniques composent l'archipel des Féroé (Foroyar). Avec ses 1400km<sup>2</sup> (113km du nord au sud / 75km d'est en ouest), l'archipel façonné par le vent et les embruns se situe à la même latitude (62°N) que la baie d'Hudson, le sud du Groenland ou les fjords norvégiens. Si les terres n'offrent ni arbre ni végétation, les eaux, très poissonneuses, concentrent toutes les richesses. Foroyar signifie « îles » au pluriel, en vieux norrois, mais Faeroerne signifie « île aux moutons » ;-) ! C'est l'autre trésor des Féroé ! Les 1117km de côtes présentent un paysage de falaises déchiquetées et d'à pics tombant dru dans la mer. Certaines falaises, parmi les plus hautes du monde s'élève à plus de 700m au-dessus des flots. Slaettaratindur, le sommet de l'archipel, culmine à 882m. La topographie difficile de ses îles a contraint les villages à s'établir le long des rives des cours d'eau et des fjords et quelques ponts et tunnels ont permis ces dernières années de relier plus facilement les différentes îles.

## Us et coutumes

Issus des Gall Gaidheal, peuple né de la rencontre des Norvégiens et des Celtes, les Féroïens mènent une vie insulaire induisant le renforcement de la solidarité et du regroupement. Sur l'archipel, pas d'habitat isolé mais de petits hameaux de maisons foncées rehaussées de couleur vive, avec des « cheveux sur la tête ». Cette communauté d'îliens a donc construit naturellement « l'hospitalité à la maison », le heimablidni (prononcez hi-m-blyd-ne). Une expérience culinaire chez l'habitant autour d'un délicieux repas traditionnel. Informez-vous à l'office de tourisme de Torshavn ou sur Eatlocal.fo. Ne soyez pas étonné de voir des enfants jouer dehors librement et des rues entières devenir des terrains de jeux. Aux îles Féroé, dès leur plus jeune âge, les parents emmènent leurs enfants marcher en montagne, pêcher, vivre au grand air, l'activité physique devenant un élément essentiel de leur croissance. L'air libre et le vent permettent aussi une autre particularité de l'archipel : la conservation par séchage des aliments, principalement le poisson et le mouton. On appelle ce processus « Raest » et il est visible devant les façades des maisons, dans les hjallur (petits cabanons de bois spécialement ventilés)

### QUAND PARTIR

# Saisons, climat, festivités

## Printemps



Avec une température maximale de 9°C, et les jours qui augmentent, le printemps marque l'arrivée du macareux !

### Activités





## Été



Les beaux jours, avec près de 19h d'ensoleillement en juin, et une température moyenne à 14°C, parfaite pour les randonnées.

Activités

---



## Automne



A partir de septembre, les oiseaux migrateurs repartent, la végétation se replie, et l'île s'enfonce dans l'obscurité.

Activités

---



## Hiver



De décembre à mars, les températures oscillent entre 0°C et 8°C. Avec un maximum de 5 heures de lumière diffuse, c'est la saison pour le Hygge et les aurores boréales !

Activités

---



# Climat & ensoleillement

## Quand partir pour

JANV.

FÉVR.

MARS

AVR.

MAI

JUIN

JUIL.

AOÛT

SEPT.

OCT.

NOV.

DÉC.

## JOURS FÉRIÉS

## et festivités

**Mars : Graekarismessa**

Le 12 mars, jour de la Saint Grégoire, célèbre le retour des huitriers-pie, l'oiseau national des îles Féroé. Cela coïncide aussi avec le rallongement des jours de lumière.

**Avril : Festival du Tricot, à Fuglafjordur, sur l'île d'Eysturoy.**

Pendant trois jours, ateliers dans des salons privés, dans les cafés du village, et amitié communicative. La vraie culture du tricot féroïen !

**Mai : Summartonar festival**

À travers toute l'archipel. Des concerts de musique classique dans des églises, des salles de village des bateaux ou des grottes...

**Juin : Country & blues festival**

À Sorvagur, sur l'île de Vagar. On y danse entre les balles de foin et les barbecues, en bord de mer.

**Juin : Joansoka**

Fête de la Saint Jean, à Vagur ou Tvoroyri, sur l'île de Suduroy. Compétition d'aviron, exposition d'art, événements culturels...

**Août : Summarfestivalurin**

Début août, Summarfestivalurin, à Klaksvik, sur l'île de Bordoy. Particulièrement adapté aux familles, ce festival de musique offre une zone entièrement dédiée aux enfants.

**Décembre : Jul (Noël)**

À Torshavn, sur l'île de Streymoy. Lumières, marché de Noël, ambiance nordique. Ouverte tout le mois, la patinoire est mise à l'honneur. Et c'est le moment de prendre un bain d'eau de mer avec les féroïens !

**Décembre : Nouvel An**

À Tvoroyri, sur l'île de Suduroy. Une randonnée au mont Oyrnafjall, une procession aux flambeaux et un grand feu de joie ponctue la journée, avant de se poursuivre par un feu d'artifice et des concerts dans certaines salles de Suduroy.

**Juillet : Olavsoka**

29 juillet, Olavsoka, la fête nationale, à Torshavn, sur l'île de Streymoy. On célèbre la mort de saint Olaf, roi de Norvège de 1015 à 1028. Courses de chevaux, finale des championnats d'aviron, concerts, danses et chants, exposition d'art...

## NOTRE CAMP DE BASE

□

