

66° Nord

Le spécialiste des voyages polaires

[ENSPT1]



SPITZBERG

# Trek arctique au Spitzberg



Trek



À partir de 3 145 €  
(vol inclus)



Durée 11 jours



Prochain départ  
05/07/2025



Niveau Modéré



## Descriptif :

Partez explorer les terres les plus au Nord du globe à travers ce trek unique au coeur de l'Arctique. Vous effectuerez une sélection des plus belles randonnées de la zone à partir de deux camps de base situés dans deux zones très différentes en bord de fjord et à proximité directe des fronts glaciaires. Louvoyant parmi le labyrinthe des glaces flottantes, vous vous enfoncez dans la baie de Svéa. L'occasion peut-être d'apercevoir phoques et baleines. Dans cette région, fjords, montagnes, icebergs et glaciers s'entremêlent. Traversée de vallées et de paysages de toundra verdoyante, ascension de crêtes pour mesurer l'immensité et la beauté du paysage... vous randonnez dans un espace infiniment sauvage, avec ce sentiment exaltant d'être sur le toit du monde. En milieu de voyage, un bateau viendra déplacer votre campement jusqu'à la baie d'Ekman, plus brute et minérale que la précédente, pour un aperçu complet de la palette de paysages qui compose le Spitzberg. La baie d'Ekman est considérée par les géologues comme un livre ouvert tant la diversité des roches qui s'y trouve est importante.

A savoir : vous êtes sur le territoire de l'ours polaire. Afin d'assurer sa sécurité ainsi que celle du groupe, des tours de garde d'une à deux heures seront organisées pendant chaque période de repos. Pour cela, vous serez équipé(e) d'un pistolet d'alarme et de jumelles, assurerez des rondes et devrez faire preuve d'une grande vigilance.



## Les points forts :

- Un des treks les plus au Nord du globe
- L'exploration de deux fjords aux paysages variés
- Une équipe de passionné(e)s et professionnelle

## Dates :

Du	Au	Prix TTC par pers.	Départ confirmé
05/07/2025	15/07/2025	3 145 €	Dès 5 inscrits
19/07/2025	29/07/2025	3 145 €	Dès 5 inscrits
02/08/2025	12/08/2025	3 145 €	Dès 5 inscrits
16/08/2025	26/08/2025	3 145 €	Dès 5 inscrits

### Le prix comprend :

- Les vols Paris / Longyearbyen / Paris
- Les taxes aériennes et de sécurité
- Les déplacements selon le programme
- L'hébergement durant le séjour,
- La pension complète sauf à Longyearbyen
- L'encadrement par un guide accompagnateur francophone spécialiste de la destination
- Le prêt du matériel de camping [duvet confort 0°C, matelas thermarest autogonflant, tente...]
- La nuit à Oslo si un transit par Oslo est nécessaire

### Le prix ne comprend pas :

- La prolongation du séjour sur place pour profiter d'autres activités.
- Les activités en option sous réserve de disponibilité
- Les repas à Longyearbyen
- Les transferts et les repas à Oslo si un transit via Oslo est nécessaire
- La contribution à la neutralité carbone

### A payer sur place :

- Les boissons
- Les activités non mentionnées au programme
- Les dépenses personnelles
- Le transit pour l'hôtel à Oslo si un transit pour Oslo est nécessaire

## Options :

### **Options depuis Longyearbyen :**

- **Option Croisière à Pyramiden**

Croisière à la découverte des plus belles zones de l'Isfjord. Vous serez accompagnés lors de la traversée par de nombreux oiseaux marins avant de profiter d'un glacier et de ses nombreux icebergs. La deuxième partie de la croisière sera consacré à la visite de Pyramiden, ancienne ville minière abandonnée.

Départs les mardis, jeudis, samedis et dimanches à 8h30

Durée : 11 heures

Prévoir une nuit supplémentaire pour cette activité

Tarif : 240€ par pers

--

- **Option Safari de morses à Borebukta**

Partez à la découverte d'une espèce protégée à Svalbard, les morses. Lors de ce voyage à Borebukta, nous verrons les morses dans l'eau, chassant pour se nourrir ou sur terre, où ils se trouvent normalement proches les uns des autres - ou même les uns sur les autres !

Départs les mardis, jeudis, samedis - 14h à 18h

Mercredis, vendredis et dimanches : 15h à 19h

Mardi, jeudi et samedi - 9h à 13h

260€ par pers

--

- **Croisière dans le fjord arctique avec un catamaran hybride-électrique**

Embarquez sur un catamaran pour partir à la découverte du fjord. Au départ de Longyearbyen, le voyage n'a pas d'itinéraire précis. Le but de la journée est de naviguer là où les conditions sont les plus favorables, en fonction de la météo, des vagues et des observations récentes de la faune.

Départs les Lundis, mardis, jeudis, vendredis, dimanches - Durée : 14h45 - 19h45

Prévoir une nuit supplémentaire si l'activité n'est pas disponible le jour de sécu

Tarif : 195€ par personne

--

- **Option Croisière à Barentsburg**

Croisière à la découverte des plus belles zones de l'Isfjord. Vous serez accompagnés lors de la traversée par de nombreux oiseaux marins avant de profiter d'un glacier et de ses nombreux icebergs. La deuxième partie de la croisière sera consacré à la visite d'une ville Russe.

Départs les lundis, mercredis et vendredis à 8h30

Prévoir une nuit supplémentaire pour cette activité

Tarif : 240€ par personne

### **Nuits supplémentaires :**

- **Nuit supplémentaire à Longyearbyen**

Profitez d'une nuit supplémentaire à Longyearbyen afin de prendre plus de temps pour visiter la ville ou partir en option visiter Pyramiden ou Barentsburg.

Nuit en dortoir : 80€ par personne

Nuit en chambre twin : 105€ par personne

Nuit en chambre single : 165€ par personne

Petit-déjeuner inclus

--

- **Nuit supplémentaire à Oslo**

Terminez votre séjour en beauté avec une escale à Oslo. Votre hôtel est situé au coeur de la ville, à deux pas de la station National Theater. Du musée Munch au musée de la culture populaire, du Fram au Kon-tiki, du parc Vigeland à l'Oslo Marka, ce ne sont là que quelques exemples de tout l'intérêt que comporte cette magnifique ville d'Oslo.

Chambre avec salle de bain privative, petit déjeuner inclus.

Tarif en single : 135€ par pers

Tarif en twin : 85€ par pers

## Départs de province

Les prix ci-dessus sont calculés au départ de Paris (si le vol est inclus), sont soumis à disponibilité au moment de votre réservation, et sont susceptibles d'augmenter au fur et à mesure que le départ se rapproche.

Des départs d'autres villes sont possibles. Pour plus d'informations, nous consulter [par mail](#) ou par téléphone au **04 81 68 56 00**.

## Assurances au choix

- Assurance multirisque : 4,3 % du voyage par personne
- Assurance multirisque avec extension épidémie : 5,1 % du voyage par personne
- Assurance premium (valable pour tout voyage dont le montant dépasse 8000€/pers.) : 5 % du voyage par personne
- Assurance multirisque premium avec extension épidémie (valable pour tout voyage dont le montant dépasse 8000€/pers.) : 6,1 % du voyage par personne



## Jour par jour

# Jour par jour :

### JOUR 1

#### ◆ Vol Paris - Oslo

Montée en deux jours sur Longyearbyen

Escale à Oslo pour la première nuit

Repas libre en ville et navette aéroport à vos frais.

🏠 Hébergement : [Hôtel](#)

🚗 Transport : [Avion](#)

### JOUR 2

#### ◆ Vol Paris - Longyearbyen

Accueil à l'aéroport de Longyearbyen et transfert dans votre hébergement.

En fonction de votre heure d'arrivée, visite libre de la ville en après midi ou soirée dans votre hébergement.

Vous préparez vos affaires personnelles et le matériel pour le raid. Briefing sécurité par votre guide concernant votre présence sur le territoire de l'ours polaire (tours de garde la nuit, matériel de sécurité, équipement à prévoir, nous allons répondre à toutes vos questions...

Nuit à la guesthouse et repas libre en ville.

🏠 Hébergement : [Guesthouse](#)

🚗 Transport : [Avion](#)

NB : le petit-déjeuner, le déjeuner et le dîner sont libres.

### JOUR 3

#### 📍 Longyearbyen et départ pour Svéa

Nous quittons Longyearbyen pour le début de notre aventure polaire.

Repas du midi libre en ville.

Traversée en bateau de 3h en fonction des conditions météorologiques.

Montage de notre camp pour les prochains jours.

La vue sur le front du glacier de Svéa est grandiose.

Début des premiers tours de garde et premier repas dans la tente mess .

🏠 Hébergement : Tente

🚢 Transport : Bateau (3h)

NB : le déjeuner est libre.

---

### JOUR 4

#### 📍 Crêtes de Svéa

La randonnée du jour est une des plus spectaculaires qu'il vous sera possible de réaliser au Spitzberg.

Nous nous échauffons par quelques kilomètres dans la toundra avant de prendre progressivement de la hauteur jusqu'aux crêtes qui surplombent le glacier de Svéa.

La vue sur cette étendue de glace à perte de vue nous fait prendre conscience de l'immensité de ce glacier. Il s'étire jusqu'en baie du roi, à 40 kilomètres de là.

Nous semblons minuscules face à ce géant de glace qui nous inspire respect et humilité.

Retour par les contreforts d'un canyon jusqu'au camp pour un bon diner préparé ensemble sous la tente mess.

🏠 Hébergement : Tente

📈 Dénivelé positif : 450 m

📉 Dénivelé négatif : 450 m

👟 Marche : 7 h

---

### JOUR 5

#### 📍 Glacier de Svéa

Nous approchons du glacier de Svéa avant de remonter vers sa moraine qui nous donnera un point de vue saisissant sur cette immensité glacière et ses alentours.

Nous avançons sur cette glace millénaire sur la partie morte et sécuritaire du glacier. La vue des séracs bleutés, à quelques dizaines de mètres, est saisissante.

Nous photographions le glacier sous toutes ses coutures avant de prendre le chemin du retour vers le camp.

🏠 Hébergement : Tente

📈 Dénivelé positif : 300 m

📉 Dénivelé négatif : 300 m

👟 Marche : 6 h

---

## JOUR 6

### 📍 Svéa – Ekman par les crêtes : changement de camp

Ce matin nous démontons le camp que nous laisserons en « dépôt » sur la plage.

Après avoir franchi la rivière Lappelva issue de la fonte du glacier, nous partons à l'ascension du sommet voisin : le Lundbohmfjelet.

Du sommet, nous dominons la baie de Svéa et son glacier, mais également le fjord d'Ekman et ses falaises ocre aux noms évocateurs de Kolosseum et de Kapitól. Nous profitons de ce spectacle en parcourant les crêtes de la montagne avant de redescendre vers le fjord d'Ekman. Arrivés en bord de fjord, un bateau nous livre le matériel laissé à Svéa ce matin afin que nous puissions monter un nouveau camp qui sera notre second camp de base. Ce nouvel emplacement nous permet de découvrir un Spitzberg changeant, les falaises stratifiées qui nous entourent sont teintés de multiples couleurs, les paysages sont plus minéraux mais tout aussi voir plus beau qu'en début de semaine.

\*Variante : Si les conditions ne permettent pas la traversée à pied le changement de camp peut s'effectuer à l'aide du bateau « logistique ».

🏠 Hébergement : Tente

↗ Dénivelé positif : 750 m

↘ Dénivelé négatif : 750 m

👟 Marche : 8 h

---

## JOUR 7

### 📍 Ekmanfjellet

Nous partons aujourd'hui pour une véritable ascension au départ de notre camp. Nous passons d'abord à proximité d'une jolie cascade qui est aussi notre réserve d'eau potable.

La pente est régulière et le terrain plutôt stable. Nous passons 4 pics successifs par une ligne de crêtes splendide, jusqu'au sommet d'Ekman qui surplombe notre camp à 539m de hauteur. Le panorama est incroyable. A l'est, une calotte glacière qui semble infinie, au nord, le glacier de Sefström se jette littéralement dans l'océan. Face à nous, des falaises taillées dans une roche millénaire et travaillée par l'érosion donnant l'impression d'être face à un temple. En dessous de nous, l'île de Coraholmen, trône au milieu du Fjord. Sa teinte rouge caractéristique apporte un contraste haut en couleur à ce superbe fjord.

Retour au camp

🏠 Hébergement : Tente

↗ Dénivelé positif : 600 m

↘ Dénivelé négatif : 600 m

👟 Marche : 6 h

---

#### JOUR 8

### 📍 Retour vers Longyearbyen

Démontage et rangement du camp. Un bateau nous récupère en fin de matinée pour nous ramener à Longyearbyen (3 h de transfert).

Nous retrouvons le plaisir d'une douche chaude et nous apprêtons à profiter d'une dernière soirée en toute convivialité sous les hautes latitudes.

Repas libre en ville.

🏠 Hébergement : [Guesthouse](#)    🚣 Transport : [Bateau \(3h\)](#)

NB : le dîner est libre.

---

#### JOUR 9

### 📍 Journée de sécurité à Longyearbyen

Journée libre pour visiter le musée du Svalbard et les nombreux points d'intérêt de la ville.

En soirée, nous profitons d'un dernier repas au restaurant pour clôturer tous ensemble cette belle aventure.

🏠 Hébergement : [Guesthouse](#)

NB : le déjeuner et le dîner sont libres.

---

#### JOUR 10

### 📍 Vol retour pour la France

Notre équipe vous accompagne à l'aéroport pour un dernier au revoir !

Escale à Oslo pour la nuit.

Repas libre en ville et navette aéroport à vos frais.

🏠 Hébergement : [Hôtel](#)    🚗 Transport : [Avion](#)

NB : le petit-déjeuner, le déjeuner et le dîner sont libres.

---

#### JOUR 11

### 📍 Vol Oslo - Paris

Vous rejoignez l'aéroport par vos propres moyens

Vol Oslo Paris

Repas et transferts à vos frais.

---





**Vous êtes sur le territoire de l'ours polaire.** Afin d'assurer sa sécurité ainsi que celle du groupe, **des tours de garde de une à deux heures seront organisés chaque nuit.** Pour cela, vous serez équipé(e) d'un pistolet d'alarme et de jumelles, assurerez des rondes et devrez faire preuve d'une grande vigilance.

Cet itinéraire est fourni à titre indicatif : suivant les conditions météorologiques et opérationnelles, votre guide accompagnateur peut en effet modifier cet itinéraire, pour votre sécurité et celle du groupe.

Ce voyage peut se faire dans un sens comme dans l'autre (de Svéa à Ekman ou de Ekman à Svéa).

66° Nord est membre du groupe Altaï, réseau d'agences locales nature et aventure implanté dans 30 pays. Afin de vous offrir un plus grand nombre de départs garantis, ce voyage est proposé par d'autres entreprises du groupe Altaï : Atalante le spécialiste du trek, et Huwans, le spécialiste du voyage d'aventure.

 Options

## Les excursions facultatives :



### Croisière à Barentsburg

Croisière à la découverte des plus belles zones de l'Isfjord. Vous serez accompagnés lors de la traversée par de nombreux oiseaux marins avant de profiter d'un glacier et de ses nombreux icebergs. La deuxième partie de la croisière sera consacré à la visite d'une ville Russe.

Départs les lundis, mercredis et vendredis à 8h30

Durée : 10 heures

Prévoir une nuit supplémentaire pour cette activité

Tarif : 240EUR par personne



### **Croisière à Pyramiden**

Croisière à la découverte des plus belles zones de l'Isfjord. Vous serez accompagnés lors de la traversée par de nombreux oiseaux marins avant de profiter d'un glacier et de ses nombreux icebergs. La deuxième partie de la croisière sera consacré à la visite de Pyramiden, ancienne ville minière abandonnée.

Départs les mardis, jeudis, samedis et dimanches à 8h30

Durée : 11 heures

Prévoir une nuit supplémentaire pour cette activité

Tarif : 240EUR par pers



### **Nuit supplémentaire à Longyearbyen**

Profitez d'une nuit supplémentaire à Longyearbyen afin de prendre plus de temps pour visiter la ville ou partir en option visiter Pyramiden ou Barentsburg.

Nuit en dortoir : 80EUR par personne

Nuit en chambre twin : 105EUR par personne

Nuit en chambre single : 165EUR par personne

Petit-déjeuner inclus



### **Croisière dans le fjord arctique avec un catamaran hybride-électrique**

Embarquez sur un catamaran pour partir à la découverte du fjord.

Au départ de Longyearbyen, le voyage n'a pas d'itinéraire précis. Le but de la journée est de naviguer là où les conditions sont les plus favorables, en fonction de la météo, des vagues et des observations récentes de la faune.

Départs les Lundis, mardis, jeudis, vendredis, dimanches - Durée : 14h45 - 19h45

Prévoir une nuit supplémentaire si l'activité n'est pas disponible le jour de sécu

Tarif : 195EUR par personne



### **Safari de morses à Borebukta**

Partez à la découverte d'une espèce protégée à Svalbard, les morses. Lors de ce voyage à Borebukta, nous verrons les morses dans l'eau, chassant pour se nourrir ou sur terre, où ils se trouvent normalement proches les uns des autres - ou même les uns sur les autres !

Départs les mardis, jeudis, samedis - 14h à 18h

Mercredis, vendredis et dimanches - 15h à 19h

Mardi, jeudi et samedi - 9h à 13h

260EUR par pers



### Nuit supplémentaire à Oslo

Terminez votre séjour en beauté avec une escale à Oslo. Votre hôtel est situé au coeur de la ville, à deux pas de la station National Theater. Du musée Munch au musée de la culture populaire, du Fram au Kon-tiki, du parc Vigeland à l'Oslo Marka, ce ne sont là que quelques exemples de tout l'intérêt que comporte cette magnifique ville d'Oslo.

--

Chambre avec salle de bain privative

Tarif en single à partir de 135EUR par pers

Tarif en twin ou double à partir de 85EUR par pers

[+](#) En savoir +

## Détail du voyage

### Nombre de participants

De 5 à 10 participants

---

## Niveau

Ce séjour est accessible à toute personne en bonne condition physique et appréciant la vie en plein air.

Les randonnées de 4 à 7h de marche par jour sont de niveau modéré et se font en étoile. Le dénivelé n'excède pas les 600 m par jour.

Il n'y a pas de sentiers au Spitzberg et les randonnées seront effectuées pour aller admirer des points de vues.

L'évolution dans ce territoire se fera parfois par des passages raides afin d'offrir des panoramas exceptionnels sur les fjords. Certains passages dans la toundra ou traversées de rivières nécessiteront de se déplacer en bottes pour éviter l'infiltration d'eau. Par temps de pluie, le terrain peut se révéler humide et glissant. Le climat océanique peut être très beau mais également plus capricieux (vent, pluie), modifiant alors le niveau de difficulté ce qui explique le niveau modéré de ce séjour.

### Les conditions météo

Dans les régions polaires, les conditions météorologiques sont très changeantes et imprévisibles et elles influencent considérablement le niveau des circuits. Un voyage indiqué comme facile demandera ainsi plus d'engagement si les bonnes conditions météo ne sont pas au rendez-vous. Il vous faut être prêt à affronter la pluie, le vent, la neige... même si en été nous avons en général du beau temps.

### Esprit du voyage

Ce voyage est participatif : votre aide sera sollicitée pour, notamment, le montage et démontage du camp ; tout ceci ne prendra pas beaucoup de temps sur l'ensemble de votre périple.

Votre guide maîtrise bien le circuit mais votre implication permet de créer un climat d'entraide et d'établir des liens, entre vous et votre guide, pour une ambiance sympathique et sereine.

Les régions polaires demandent également une certaine ouverture d'esprit. L'équilibre écologique y est précaire et la dégradation des ordures est quasi nulle. Nous vous demanderons d'être particulièrement vigilant et responsable par rapport à la préservation des sites que vous explorerez.

Age minimum : 15 ans, n'hésitez pas à nous demander si vous souhaitez privatiser un séjour avec votre famille.

---

## Encadrement

Installée à Longyearbyen depuis de nombreuses années, notre agence vous garantit une expérience de voyage actif réussie, grâce à nos guides et à nos infrastructures logistiques. Pendant votre voyage, vous êtes accompagné par nos guides d'expédition 66° Nord, mobilisés à 100% pour vous faire découvrir des endroits insolites en pleine nature. Laissez-vous guider...

Votre guide seul fait autorité durant la totalité de votre séjour, et lui seul, de par ses connaissances du terrain, est habilité à prendre des décisions.

Sécurité :

Nos séjours se déroulent en milieu polaire et dans des régions isolées pouvant parfois se révéler hostiles. Le Svalbard est également le territoire de l'ours polaire, espèce protégée. Sur place, votre guide vous expliquera les règles de sécurité qu'il faut appliquer tant au niveau de la progression qu'au niveau du campement et beaucoup de petits détails quotidiens concernant le froid et le confort. Votre guide sera équipé d'un pistolet d'alarme et d'une carabine pour repousser une éventuelle visite d'ours. **Chaque nuit, vous assurerez un tour de garde de une à deux heures, pour surveiller le camp**, procédure de sécurité indispensable pour prévenir de la visite éventuelle du maître des lieux. Durant ce moment, vous serez équipé(e) d'un pistolet d'alarme, d'une paire de jumelles, assurerez une ronde définie par votre guide et devrez faire preuve d'une grande vigilance durant ce temps.

La balise Sarsat, emportée avec nous, permet d'alerter les secours en cas d'extrême urgence. Elle envoie un signal de détresse détecté par des satellites qui passent en moyenne toutes les demi-heures au niveau du Svalbard et qui localisent l'appel de détresse à 100 mètres près. Chaque guide possède également un téléphone satellite et est en contact permanent avec notre support logistique à Longyearbyen en cas de problème voire même si besoin avec le Syssemanen qui gère les secours et la sécurité au Svalbard. Votre sécurité est notre priorité et nous accordons un point d'honneur à opérer des séjours qui sont encadrés de la manière la plus professionnelle et la plus écologique possible.

---

## Alimentation

Nous essayons de vous proposer une nourriture équilibrée et en même temps adaptée aux conditions rencontrées au Spitzberg. Sachez qu'il est naturellement difficile, sinon impossible, de trouver des légumes ou des fruits frais dans le Grand Nord.

Le petit déjeuner : Müesli avec café, chocolat ou thé. Pas de croissant malheureusement !

Le midi : Pique-nique : Barres de céréales chocolatées, fruits secs ou en-cas salés, charcuterie, fromage...

Le soir : Soupe chaude, plat chaud et dessert ...

---

## Hébergement

Bivouac sous tente 3 personnes tentes légères et adaptées aux conditions du Svalbard. Nous nous réunissons chaque soir sous une tente mess pour prendre nos repas, l'occasion de partager un moment de convivialité autour de la chaleur qui émane du réchaud.

A Longyearbyen, nous dormons généralement en Guest house en chambre twin et plus rarement en chambre de 4. Sur le terrain nous utilisons des tentes Simond Alpinism 3 places (pour 2 personnes).

---

## Déplacement

Le Spitzberg est une des terres les plus au nord du globe. De ce fait, la terre est gelée toute l'année hormis une partie périphérique qui dégèle durant l'été: le permafrost. De ce fait, le terrain est parfois spongieux en fond de vallée ou sur la toundra. La progression est beaucoup plus aisée sur les moraines.

Il n'y a pas de sentiers au Spitzberg ainsi, certaines randonnées peuvent présenter des raidillons ou des passages chaotiques lors des progressions dans les moraines.

Les déposes sur les camps se font en bateau types Targa ou en speedboats (polarcircle rigides).

Vol international:

Nous utilisons soit la compagnie régulière SAS, soit la compagnie Norwegian, via Oslo.

Eau, thé, café offerts à bord des vols SAS. Toute autre consommation (boissons ou repas) payante à bord.

Vols SAS : 1 bagage en soute de 23kg et 1 bagage en cabine de 8kg (dimensions 50x40x23cm) sont autorisés par personne.

Vols Norwegian : 1 bagage en soute 20kg et 1 bagage en cabine de 10kg (dimensions 50x40x23cm) sont autorisés par personne.

---

## Budget & change

À Longyearbyen, communauté norvégienne, la monnaie est la couronne norvégienne, 1 EUR = 11,86 NOK (octobre 2024). Les cartes de crédit sont acceptées dans pratiquement tous les magasins, et ce, même pour de tout petits montants.

Voir le site du taux de change : <http://www.xe.com/ucc/fr/>

---

## Pourboires

Nous vous recommandons un montant entre 30 et 50 € par participant. Toutefois, il est important de considérer que le pourboire, demeurant facultatif (n'étant pas une partie du salaire), doit être accordé en fonction de votre niveau de satisfaction du travail et des petites attentions de l'équipe locale.

---

## Equipement



## Matériel fourni sur place

Nous mettrons à votre disposition des équipements de grande qualité et d'une légèreté impressionnante, pour que vous passiez un séjour agréable sans souffrir d'inconfort.

Matériel pour le groupe :

### Camping

- 1 tente mess type "Tepee" 8-10 places ou 13 places suivant les groupes
- vaches à eau "MSR"
- 1 réchaud
- cuisine tempête" + matériel cuisine

### Sécurité

- 1 balise Sarsat miniature
- 1 radio V.H.F.
- 1 carabine gros calibre
- 1 pistolet d'alarme
- 1 stylo lance fusée d'alarme/pers.

### Divers

- Fiche sur les animaux du Spitzberg
- 1 trousse de pharmacie
- livres sur animaux et plantes

Matériel par personne :

### Camping

- 1 tente 3 places (pour deux personnes)
- 1 matelas autogonflant
- 1 sac de couchage synthétique -6°C
- 1 bouteille Thermos aluminium/2 pers



## Vêtements à prévoir

Quelques principes de lutte contre le froid :

Notre pire ennemie : L'humidité !

Paradoxalement à sa situation géographique, le problème en arctique, c'est la chaleur excessive... même en hiver. Durant un effort physique, notre organisme produit de la chaleur et de l'humidité et celle-ci est la plus difficile à combattre.

Les 3 couches :

Pour l'habillement, la méthode multicouche est la meilleure. Il s'agit de porter plusieurs couches de vêtements dont les plus rapprochées du corps laissent facilement échapper la sueur. Les autres couches conservent la chaleur ou préservent le corps des conditions extérieures. Donc il faut porter des sous-vêtements qui absorberont cette humidité et changer ceux-ci en fin de journée, même si les vêtements vous semblent secs.

- La couche de base ( a même la peau )

Doit permettre la circulation de la transpiration du corps vers l'extérieur et permettre de rester au sec ; il s'agit habituellement d'un sous-vêtement. Les fibres synthétiques assurent les meilleurs résultats. Cependant les Norvégiens utilisent la laine (en particulier les sous-vêtements ullfrottés distribués en France par Pronor.... )

- La couche intermédiaire

Emprisonne notre chaleur. Durant longtemps, la laine fut abondamment l'isolant de base. Aujourd'hui la polaire (fibre synthétique de polyester) est très efficace. L'eau ne la pénètre presque pas et elle sèche rapidement.

- La couche extérieure

Sa fonction est de protéger de l'eau, de la neige et surtout du vent. Sa construction doit être solide. Il devra être ample et descendre le plus bas possible. Il doit être à la fois respirant et imperméable au vent avec si possible des options techniques d'ouverture pour une meilleure ventilation.

## Règles de base

### 1. Des vêtements amples

Choisir des vêtements où l'on se sent à l'aise et ne pas les porter ajustés étroitement.

### 2. Des vêtements isothermes ou imperméables

Choisir les bons matériaux, pour les bonnes couches.

### 3. Les extrémités

Une grande part de la chaleur se perd par la tête. Comme pour le reste du corps les 3 couches s'appliquent aux extrémités : la tête, les mains et les pieds.

### 4. S'habiller et se déshabiller

Il faut savoir mettre et enlever les différentes couches de vêtements selon la situation.

### 5. Eviter l'humidité

Il faut bouger pour « créer » de la chaleur, mais sans transpirer...

Liste d'équipement à prévoir :

Pour LONGYEARBYEN :

- 1 maillot de bain (pour la piscine ou le sauna, en option)
- Vêtements de voyage (qui restent sur place pendant la partie trek)
- Petite serviette de toilette pour les nuits à Longyearbyen

Pour le RAID :

- 1 veste coupe vent légère - type Gore-Tex ou équivalent
- 1 pantalon coupe vent respirant - type Gore-Tex ou équivalent
- 1 bonnet chaud - polaire ou laine
- 1 pull ou veste polaire épaisse - laine ou polaire
- 1 polaire légère ( en option)
- 2 à 3 t-shirts fins - polypropylène, polaire ou laine
- 1 caleçon long - polypropylène, polaire ou laine
- 1 collant de jogging ou de ski de fond



- 2 à 3 paires de chaussettes fines - polypropylène ou laine
  - 3 à 4 paires de chaussettes épaisses - laine polypropylène
  - 1 paire de chaussures de montagne
  - 1 paire de chaussures légères/baskets (pour le camp)
  - 1 paire de bottes en caoutchouc (hautes) avec semelle crantée pour traverser les zones humides
  - Sous vêtements personnels (les brassières en mérinos sont fortement recommandées)
  - 1 paire de gants ou mitaines polaire - polypropylène ou polaire
  - 1 casquette (à grande visière) et lunettes de soleil (type glacier)
  - 1 petit couteau
  - 1 petite trousse de toilette - le minimum !
  - Lingettes
  - Crème solaire & lait hydratant
  - Papier toilette
  - Bâtonnet pour les lèvres
  - Une gourde 1 L, isotherme si possible (en option)
  - Des comprimés purificateurs d'eau type "micropur" (en option)
  - 1 drap de soie (à utiliser dans les sacs de couchage pour des raisons d'hygiène)
- 



### Équipement à prévoir

- 1 appareil photo & jumelles (en option)
  - Piles de rechanges
  - Livre (en option)
  - Médicaments personnels (dont 3 ou 4 compeeds)
  - Bâtons de randonnée
- 



### Bagages

20 kg maximum en soute.

Nous vous recommandons de placer tout votre matériel et équipement dans un grand sac de voyage et de prendre un sac à dos avec vous en cabine que vous pourrez utiliser pour les randonnées à la journée.

Vous pourrez laisser vos affaires de ville à Longyearbyen pendant votre séjour dans un endroit fermé à clef et sécurisé.

---

## Formalités & santé

## Passeport

Oui obligatoire depuis avril 2015

A partir du 15 janvier 2017, un enfant qui voyage à l'étranger sans être accompagné de l'un de ses parents doit présenter les 3 documents suivants :

- Pièce d'identité valide du mineur : carte d'identité ou passeport + visa éventuel en fonction des exigences du pays de destination (à vérifier en consultant les fiches pays du site [diplomatie.gouv.fr](http://diplomatie.gouv.fr) )
- Photocopie du titre d'identité valide du parent signataire : carte d'identité ou passeport
- Formulaire d'autorisation de sortie du territoire signé par l'un des parents titulaire de l'autorité parentale.

NB : cette autorisation peut être requise par certains pays lorsque l'enfant mineur voyage avec un seul de ses parents (par exemple : Algérie, Maroc, Suisse : à vérifier en consultant les fiches pays du site [diplomatie.gouv.fr](http://diplomatie.gouv.fr))

---

## Visa

Non

---

## Carte d'identité

Non

---

## Vaccins

Depuis la pandémie, la plupart des pays n'accueillent que des personnes vaccinées contre la COVID. Les obligations sanitaires de chaque pays face à la pandémie évoluent fréquemment, il est important et de votre responsabilité de les consulter jusqu'au jour de votre départ sur le site du ministère des affaires étrangères, rubrique "Conseil aux voyageurs".

---

## Recommandations sanitaires

Les obligations sanitaires de chaque pays face à la pandémie évoluent fréquemment, il est important et de votre responsabilité de les consulter jusqu'au jour de votre départ sur le site du ministère des affaires étrangères, rubrique "Conseil aux voyageurs"

---

# “ *Velkommen til Spitzbergen* ”

Si sommeille en vous l'âme d'un aventurier polaire, passez du rêve à la réalité : le Spitzberg est votre prochaine exploration ! L'archipel du Svalbard se compose de sept îles situées à mi-chemin entre le Cap Nord en Norvège et le Pôle Nord. Nous opérons nos voyages sur l'île principale de cet archipel : Le Spitzberg. Aventuriers du bout du monde, bienvenue ! Depuis des siècles le Svalbard attire des chasseurs, des trappeurs, des voyageurs, des explorateurs, et des aventuriers qui arpentent cette nature isolée, brute, modelée et ciselée par les glaces. Une histoire riche, un monde minéral fascinant, une flore et une faune diversifiée : le Svalbard apparaît comme le dernier endroit sauvage facilement accessible de l'Arctique.

Précurseurs au Spitzberg, 66°Nord est implanté sur place depuis plus de 15 ans. Notre expertise terrain nous permet d'obtenir des autorisations auprès du gouverneur pour vous faire explorer le parc national et monter nos camps à proximité directe du front des glaciers.

Nous vous proposons des voyages actifs parfaitement adaptés à cette nature sauvage :

des voyages en kayak de mer,

des treks et randonnées,

des raids à ski ou en raquette.

Nous fournissons la grande majorité de l'équipement spécifique à l'univers arctique (matériel de kayak, de ski, de bivouac ...). Les guides 66°Nord, piliers de nos voyages, vous ouvrent les portes de cet univers polaire en toute sécurité et vous transmettent leurs connaissances.



DÉCOUVREZ

# Le Spitzberg

## Quelques chiffres

---



Superficie :

**61 045 km<sup>2</sup>**



Population :

**2 642 habitants**



Décalage horaire :

**0h00 à -1h00**

Même heure qu'en France en hiver.

Au Spitzberg l'été, le jour est constant. De ce fait, on peut aussi bien faire une randonnée « la nuit » et dormir « le jour ».

## Infos pratiques

---



Langue :

**Norvégien**

Le norvégien n'est pas une langue évidente au premier abord, mais montrez-vous impliqués, et vos interlocuteurs se montreront patients.



Electricité :

**230 V**

Prises de type F identiques aux prises françaises.

Attention, lors de votre voyage au Spitzberg, il faudra avoir une utilisation économique de vos appareils électriques. Une fois que vous aurez quitté Longyearbyen vous n'aurez plus accès à l'électricité.

Photographes : prévoyez des batteries supplémentaires !



Monnaie & change :

**Couronne norvégienne**

À Longyearbyen, communauté norvégienne, la monnaie est la couronne norvégienne.

Les cartes de crédit internationales sont acceptées dans la quasi-totalité des commerces à Longyearbyen.

Ces paiements peuvent éventuellement être soumis à des frais, selon votre banque. Nous vous conseillons de retirer de l'argent à un distributeur automatique (ATM) à l'aéroport d'Oslo lors de votre escale ou à la poste de Longyearbyen, et de faire ensuite de la petite monnaie dans un commerce.

## Géographie

---

Désertique, mais fécond.

On peut décrire cet ensemble d'îles situées entre 74° et 81° de latitude Nord, qui s'étend bien au-delà du pôle magnétique comme un désert arctique.

Royaume des glaces, le Spitzberg vous emporte dans un monde "hautement polaire", les deux tiers des terres sont constamment recouverts par les glaces. Le Svalbard dresse ses pics rocheux hauts de 1 700 mètres dans un décor hivernal où il fait nuit pendant 2 mois et demi consécutifs et à l'inverse jour permanent en été.

Vous rêvez de découvrir cet environnement unique et absolu ? Le climat arctique rend la nature aussi surprenante que fragile. Particulièrement vulnérable aux influences externes, le moindre impact humain peut avoir des conséquences catastrophiques. C'est pourquoi il est important, et les autorités l'exigent, que tous ceux qui séjournent au Spitzberg respectent les lieux en s'informant des règles sur l'archipel et les appliquent. Sur tout le territoire, la présence humaine doit se faire discrète en ne laissant aucune trace après son passage et en restant à distance des lieux de nidifications...

## Us et coutumes

---

Il est difficile de parler « d'us et coutumes » concernant le Svalbard. Contrairement aux autres régions polaires, il n'existe pas de population indigène au Spitzberg, car aucun peuple, Inuit ou Sibérien, ne s'y est implanté durablement.

Cependant, il y a quelques particularités qui valent d'être mentionnées :

- On enlève ces chaussures avant d'entrer dans un bâtiment, même à l'hôpital !

- Souvent nommé « royaume de l'ours blanc » la présence de l'ours polaire rythme le quotidien. Le port d'arme est ainsi obligatoire sur le territoire, en dehors des limites de la ville de Longyearbyen. Ce port d'arme s'accompagne de nombreuses règles de sécurité à respecter pour que les rencontres avec les ours, s'il y en a, se passent de manière à ne pas les déranger.

- Il existe un règlement très spécifique concernant la protection de l'environnement et les déplacements dans l'archipel.

- A partir d'avril, le jour est constant. De ce fait, lors de nos expéditions, on peut aussi bien faire une randonnée « la nuit » et dormir « le jour ». Une superbe flexibilité pour s'adapter aux conditions climatiques !

- L'eau chaude et l'électricité de la ville sont fournies grâce à l'exploitation du charbon dans la dernière mine en activité.

- 1/4 de la population de la ville est étudiante.

- La ville de Longyearbyen est le dernier "camp de base" avant de rejoindre la Base de Barnéo et le pôle Nord.

QUAND PARTIR

# Saisons, climat, festivités

## Printemps



Nos voyages « printemps » au Svalbard se déroulent de début mars à mi-mai. A cette période, l'île est recouverte de neige et de glace, la banquise est formée.

Les variations de températures sont très élevées, pouvant passer du jour au lendemain de  $-2^{\circ}$  à  $-30^{\circ}\text{C}$ . Les journées rallongent pour atteindre le jour permanent à partir de

début avril et le soleil de minuit à partir du 19 avril jusqu'au 22 août. La température est en moyenne de  $-6^{\circ}\text{C}$  à  $-13^{\circ}\text{C}$  en avril et de  $-1^{\circ}\text{C}$  à  $-4^{\circ}\text{C}$  au mois de mai, avec des variations pouvant aller de  $-30^{\circ}\text{C}$  à des températures positives. Les écarts de températures sont plus nets au printemps et le vent est généralement plus violent.

### Activités

---



## Eté



L'été est frais. De juin à août, la température moyenne est d'environ  $6$  à  $8^{\circ}\text{C}$  avec des variations qui peuvent aller de  $1$  à  $14^{\circ}\text{C}$  dans la journée.

Le jour continu couplé à un plafond nuageux régulier et assez stable maintiennent des températures plutôt stables.

Le jour est permanent jusqu'au 22 Août. La pluviosité

annuelle moyenne à Longyearbyen est faible mais tend à augmenter avec le réchauffement climatique.

En été, le vent est modéré et généralement très local. Tel cap peut être très exposé aux vents tandis qu'une baie plus loin est généralement calme. La direction des vents varie avec la direction des fjords. Le climat étant très changeant, le beau temps ne persiste pas plus de deux jours, de même que le mauvais temps. Il peut y avoir du brouillard en été.

### Activités

---



## Automne



C'est déjà l'hiver, rendez-vous au printemps ! En septembre, les jours raccourcissent d'une demi-heure par jour. Il se couchera définitivement le 21 octobre avant le long hiver.

Cet hiver est appelé "nuit polaire". Les rennes du Svalbard et les renards polaires quittent leur manteau de fourrure

brun estival pour prendre celui de l'hiver, d'un blanc immaculé comme la neige.

### Activités



## Hiver



Au svalbard, l'hiver est long. Du 14 novembre au 29 janvier la nuit polaire est maître des lieux. Les aurores boréales sont au rendez-vous quand le ciel est dégagé.

Il n'y a plus une seule minute de luminosité, la nuit est maintenant permanente.

### Activités



# Climat & ensoleillement

## Longyearbyen




	JANV.	FÉVR.	MARS	AVR.	MAI	JUIN	JUIL.	AOÛT	SEPT.	OCT.	NOV.	DÉC.
Durée du jour	00h00	05h00	08h00	24h00	24h00	24h00	24h00	22h00	13h00	05h00	00h00	00h00
Températures moyennes	-19° / 0°	-17° / 0°	-19° / 0°	-17° / 2°	-4° / 5°	0° / 10°	4° / 11°	2° / 10°	3° / -6°	3° / -6°	2° / -7°	-19° / 0°

# Quand partir pour

	JANV.	FÉVR.	MARS	AVR.	MAI	JUIN	JUIL.	AOÛT	SEPT.	OCT.	NOV.	DÉC.
Kayak de mer						✓	✓	✓				
Trek & rando						✓	✓	✓				
Soleil de minuit						✓	✓					
Croisière voilier							✓	✓				
Raquettes à neige			✓	✓								
Ski nordique			✓	✓								
Ours polaire			✓	✓		✓	✓	✓				

## JOURS FÉRIÉS

# et festivités

-  **Mars : Solfestuka**  
[sol : soleil, festuka : à vous de deviner !] Aux alentours du 8 mars, une semaine entière de jeux, concerts, expositions et activités de plein air est organisée pour célébrer le retour du soleil après la longue nuit polaire.
-  **Juin : Le marathon du Spitzberg**  
Une course à 78° Nord ? Chaque année, début Juin a lieu la course la plus nordique au monde !
-  **Avril/Mai : Svalbard Skimaraton**  
Une incroyable course de ski de fond.



# au Svalbard



## Longyearbyen

📍 [78.223172, 15.626723](#)

L'équipe 66°Nord vous accueille à Longyearbyen de mars à septembre. Le staff est composé de logisticiens qui s'occupent de dorloter le matériel technique et spécifique à nos voyages, organiser les transferts, etc. Ainsi que de guides accompagnateurs experts de l'univers arctique et de ces modes de déplacements particuliers [kayak, ski, traîneau...].

Au printemps, notre base est le point de départ de nos voyages à ski-pulka, raquettes et multi activités au Svalbard. En été, quand la neige laisse place à la toundra, nous vous proposons d'arpenter les lieux pagaie à la main et de prendre de la hauteur sur les moraines en randonnée. Nos guides les plus expérimentés vous accompagneront lors de votre séjour au Spitzberg. Passionnée par l'univers arctique, notre équipe aime transmettre ses connaissances pointues et vous faire découvrir en toute sécurité ces terres sauvages. Nous stockons dans nos camps de base l'ensemble du matériel spécifique que nous vous prêtons sur les circuits pour que vous veniez uniquement avec vos affaires de montagne.