



CANADA

La grande traversée du Canada



Canoë



Randonnée



À partir de 12 549 €



Durée 33 jours



Prochain départ
21/06/2025



Niveau Modéré



Descriptif :

Voilà une immense épopée, le voyage d'une vie ! Depuis Vancouver jusqu'à Inuvik, des rivages du Pacifique jusqu'aux mythiques territoires du Nord-Ouest, c'est un périple inoubliable à travers quelques-unes des régions les plus reculées et sublimes du pays qui vous attend !

Laissez vous dépayser par les forêts primaires humides de l'île de Vancouver, ses plages de surf, ses cascades et ses arbres géants. A Port Hardy, au nord de l'île, il faudra embarquer pour une longue navigation ponctuée par le souffle des orques et des baleines. Après avoir laissé les îles Haida Gwaii sur bâbord, le traversier s'enfonce progressivement dans les fjords aux eaux laiteuses. La pérégrination continue au cœur des Rocheuses, à travers différents parcs nationaux, favorables à l'observation des caribous et des grizzlis. Sommets enneigés, vallées glaciaires, cascades majestueuses, lacs turquoises... Chaque randonnée révèle un joyaux naturels ! Plus au nord, Hazelton puis Iskut vous offrent l'occasion de découvrir la culture et les traditions des Premières Nations. Des étapes culturelles plus que nécessaires pour comprendre toute la richesse de cette région. Watson Lake marque la porte d'entrée du Yukon. Élémentaire mon cher ! Et c'est toute l'histoire de la ruée vers l'or qui ressurgit. Imaginez les pionniers traverser ses vastes étendues de nature intacte, de montagnes imposantes et de rivières sinueuses. Rentrez dans les saloons de Whitehorse et Dawson City, et naviguez quelques jours en canoë sur la Teslin River, avec des bivouacs mythiques et des pêches miraculeuses !

Après avoir parcouru le parc national de Kluane, découvert Haines Junction et profitez des sources chaudes de Takhini, il faudra quitter la Klondike road et emprunter la célèbre Dempster Highway. Hit the road, Jack ! Ses 740km déroulent un ruban de gravier posé sur la toundra arctique et entouré d'imposantes montagnes, que ne vient troubler que la halte de Eagle Plains, aux accents de bout du monde et au goût de poussière ! Après avoir passé le cercle polaire arctique, Inuvik est le point d'orgue de cette longue épopée à travers le Canada ! Ce périple incarne bien plus qu'un simple voyage. C'est une odyssée à travers des paysages grandioses, une immersion totale dans la nature sauvage du Canada. Etes vous prêt ?



Les points forts :

- Un itinéraire exclu du Pacifique au Grand Nord Canadien
- La mythique Teslin River en canoë, un goût de Jack London
- L'expérience unique de la Dempster Highway

€ Dates & prix

Dates :

Du	Au	Prix TTC par pers.	Départ confirmé
21/06/2025	23/07/2025	12 549 €	Dès 4 inscrits

Le prix comprend :

- Le vol Inuvik / Whitehorse
- Le ferry de Vancouver à Nanaimo et de Port Hardy à Bella Coola
- Les déplacements selon le programme
- L'hébergement tel que décrit
- Les repas tels que mentionnés dans le jour le jour
- La logistique et l'équipement de canoë et de bivouac pour l'expédition sur la rivière Teslin
- L'encadrement par un guide 66°Nord francophone
- Les frais d'entrées des parcs
- L'entrée à Takhini Hot Springs et à la Yukon wildlife preserve

Le prix ne comprend pas :

- La contribution carbone volontaire pour votre voyage au Canada : 8€ par personne
- Les frais d'inscription (à partir de 12 ans) : 18 € par personne
- Les transferts A/R sur les lieux de transit
- Les activités optionnelles : réservation conseillée des excursions lors de l'achat du séjour, pour garantir leur disponibilité. Sur place, paiement par téléphone via CB
- Les éventuels suppléments aériens : les prix indiqués sont établis en fonction, notamment, de certaines classes de réservation sur les compagnies aériennes qui desservent cette destination. Il se peut que cette classe désignée ne soit plus disponible au moment de la réservation, auquel cas nous pouvons être amenés à modifier le prix du voyage moyennant un supplément
- Les repas libres mentionnés dans le programme

A payer sur place :

- Les transferts A/R sur les lieux de transit
- Les repas libres mentionnés dans le programme
- Les activités optionnelles : réservation conseillée des excursions lors de l'achat du séjour, pour garantir leur disponibilité. Sur place, paiement par téléphone via CB
- Les pourboires aux équipes locales (à votre discrétion, suggestion 5\$/personne/jour)

Aérien

Nos prix sont calculés sans vol. Les points de rendez-vous et de départ de chaque voyage sont indiqués sur votre itinéraire.

Mais rassurez-vous, nous pouvons réserver vos vols pour vous simplifier la vie !

Pourquoi réserver ces vols avec nous :

- Une proposition à la carte (choix de la compagnie, aéroport de départ).
- La transparence sur le prix du billet.
- Les frais de gestion et de modification de vol en cas d'incident.
- Les transferts aéroport / hôtel (quand applicable) à votre arrivée et départ.
- Le tout pour un forfait fixe de 80 € / personne.

Assurances au choix

- Assurance multirisque : 4,3 % du voyage par personne
- Assurance multirisque avec extension épidémie : 5,1 % du voyage par personne
- Assurance premium (valable pour tout voyage dont le montant dépasse 8000€/pers.) : 5 % du voyage par personne
- Assurance multirisque premium avec extension épidémie (valable pour tout voyage dont le montant dépasse 8000€/pers.) : 6,1 % du voyage par personne



Jour par jour :

JOUR 1

📍 Côte ouest du Canada - Vancouver

À votre arrivée à Vancouver, transfert libre à votre hébergement. Une fois installés, profitez d'un temps libre pour découvrir cette magnifique ville du Pacifique : observer les hydravions décoller depuis Stanley Park, déambulez dans les ruelles pavées de Gastown ou entre les boutiques de ChinaTown, guettez les otaries depuis Coal Harbour...

RDV avec votre guide en début de soirée pour un 1er briefing. Diner et soirée libres.

🏠 Hébergement : [Auberge de jeunesse](#)

NB : le déjeuner et le dîner sont libres.

JOUR 2

📍 Île de Vancouver - forêt pluviale de Cathedrale Grove - Ucluelet

Après une matinée à la découverte des secrets de la ville de Vancouver, embarquement à bord du Ferry pour rejoindre l'île éponyme. Depuis Nanaimo, il faudra prendre la route plein ouest ! Le dépaysement est total ici. Une halte rando à Cathedral Grove vous confirme qu'ici, la forêt primaire est humide et exubérante. Arbres moussus, immenses fougères, Douglas géants, énormes libellules... On pourrait s'attendre à voir surgir un dinosaure ! Plus loin, le village d'Ucluelet, marqué par ses plages de sables fins et ses criques bordées de forêts pluviales vous accueille pour la nuit. Installation à l'hébergement et repas tous ensemble !

🏠 Hébergement : [Auberge](#) 🚢 Transport : [Ferry \(2h30\)](#)

👟 Marche : [3 h](#)

JOUR 3

📍 Exploration des environs de Tofino

Vous commencez par prendre la direction de Tofino, en vous arrêtant d'abord à Long Beach et dans le parc de Pacific Rim. Après une revitalisante randonnée à travers les sentiers pittoresques du parc, vous reprenez la route en mettant le cap vers Campbell River.

En chemin, vous saisissez l'occasion de faire une pause dans le parc de Nymph Falls Nature, où vous êtes enveloppés par la sérénité de la nature environnante. L'atmosphère paisible de cette oasis naturelle offre un moment de calme et de contemplation, avant de reprendre votre voyage vers votre prochaine étape.

Vous terminez votre journée en arrivant à Campbell River, où vous séjournerez dans un confortable motel pour la nuit. Le dîner sera libre, vous laissant l'opportunité d'explorer les délices culinaires de la région à votre guise.

🏠 Hébergement : [Hôtel](#)

🚗 Transport : [Minibus \(3h30, 260 km\)](#)

👟 Marche : [3 h](#)

NB : le dîner est libre.

JOUR 4

📍 Up to North !

Cap vers le nord de l'île ! En chemin, vous vous offrez une halte revigorante au parc Elk Falls pour découvrir sa majestueuse cascade et emprunter le pont suspendu offrant une vue imprenable sur la rivière Campbell.

En fin de journée, vous atteignez Port Hardy, où une soirée libre vous attend. Vous résiderez dans des chalets confortables pour la nuit, offrant un refuge chaleureux après une journée bien remplie. Profitez de cette soirée pour savourer l'ambiance paisible de ce port pittoresque.

🏠 Hébergement : [Chalet](#)

🚗 Transport : [Minibus \(2h30\)](#)

👟 Marche : [2 h](#)

JOUR 5

📍 Observation des baleines et des orques depuis le Ferry

Vous vous levez aux premières lueurs du jour ce matin pour être prêts à embarquer sur le ferry à 7 heures en direction de Bella Coola. Cette traversée de 10 heures s'annonce comme une journée mémorable, où vous aurez l'opportunité d'admirer la beauté majestueuse de l'océan Pacifique. Depuis le pont du traversier, vous garderez les yeux grands ouverts pour apercevoir des baleines et des orques dans leur habitat naturel, ajoutant une touche magique à notre voyage.

Aux alentours de 5 heures de l'après-midi, vous atteindrez enfin Bella Coola, où vous séjournerez dans un confortable hôtel pour la nuit. Après cette journée riche en découvertes, vous aurez l'occasion de vous détendre et de vous ressourcer, prêts à poursuivre votre aventure le lendemain. Vous serez libre pour la soirée.

🏠 Hébergement : [Hôtel](#)

🚢 Transport : [Ferry \(10h\)](#)

NB : le dîner est libre.

JOUR 6

📍 Parc national de Tweedsmuir

Vous reprenez la route pour entamer votre traversée d'ouest en est. En chemin, une étape incontournable vous attend : le parc de Tweedsmuir. Vous vous offrirez une randonnée épique à travers ses sentiers, vous promettant des panoramas incroyables, parmi les plus spectaculaires d'Amérique du Nord. La beauté sauvage de ce parc national vous enveloppera alors que vous découvrirez ses vallées verdoyantes, ses sommets imposants et ses rivières cristallines.

En fin de journée, vous arriverez à Tatla Lake, où vous passerez la nuit dans un confortable motel.

🏠 Hébergement : [Hôtel](#)

🚐 Transport : [Minibus \(3h, 230 km\)](#)

👟 Marche : [3 h](#)

NB : le dîner est libre.

JOUR 7

📍 En direction de Clearwater

Vous poursuivez votre route en direction de Clearwater, parcourant aujourd'hui une étape plus longue de votre voyage. En chemin, vous vous offrez plusieurs arrêts pour vous immerger dans la nature sauvage de la Colombie-Britannique, célèbre pour ses innombrables lacs étincelants et ses rivières cristallines. Chaque halte vous offre l'occasion de respirer l'air pur de la montagne, d'admirer les paysages grandioses et peut-être même de faire une pause rafraîchissante près d'un lac isolé.

À votre arrivée à Clearwater, vous vous installez confortablement dans un hôtel accueillant pour la nuit. Le dîner sera libre, vous laissant le choix de découvrir les délices culinaires de la région à votre guise.

🏠 Hébergement : [Hôtel](#)

🚗 Transport : [Minibus \(5h15, 450 km\)](#)

NB : le dîner est libre.

JOUR 8

📍 Randonnée dans le parc de Wells Gray

En cette matinée, vous débutez votre journée par une excursion de randonnée dans le parc de Wells Gray, souvent surnommé le "parc aux cascades" en raison de ses nombreuses chutes d'eau spectaculaires.

Ensuite, vous reprenez la route, laissant derrière vous le paysage verdoyant de Wells Gray pour vous diriger vers Jasper et les majestueuses Rocheuses canadiennes. En chemin, vous faites un arrêt aux Overlander Falls, où une promenade revigorante vous permet d'admirer la beauté brute de cette cascade rugissante, alimentée par les eaux tumultueuses de la rivière Fraser.

À votre arrivée à Jasper, vous vous installez dans une charmante auberge où vous passerez la nuit. Après une journée riche en découvertes et en aventures, c'est avec enthousiasme que vous vous préparez à vous plonger dans le charme de cette destination emblématique des Rocheuses canadiennes.

🏠 Hébergement : [Auberge de jeunesse](#)

🚗 Transport : [Minibus \(3h30, 320 km\)](#)

👟 Marche : [3 h](#)

JOUR 9

📍 Exploration de Jasper et randonnée dans le parc de Sugarbowl-Grizzly Den

Vous consacrez votre matinée à explorer la pittoresque ville de Jasper, imprégnant vos sens de la beauté naturelle et de l'atmosphère accueillante de cette enclave montagnaise. Après avoir arpenté ses rues animées et découvert ses trésors cachés, vous reprenez la route en direction de Prince George.

En chemin, vous faites une halte bienvenue dans le parc de Sugarbowl-Grizzly Den pour une randonnée mémorable à travers ses sentiers sinueux. Ce parc, doté d'un important corridor de déplacement pour les caribous et d'un habitat privilégié pour les grizzlys, vous offre une expérience immersive au cœur de la nature sauvage. En admirant les paysages grandioses et en restant à l'affût de la faune locale, vous vous connectez profondément avec l'écosystème unique de cette région.

À votre arrivée à Prince George, vous vous installez dans un confortable hôtel pour la nuit. Le dîner sera libre vous permettant de savourer une expérience culinaire locale selon vos envies. C'est l'occasion parfaite de découvrir les saveurs uniques de cette ville en pleine expansion.

🏠 Hébergement : [Hôtel](#)

🚗 Transport : [Minibus \(4h, 360 km\)](#)

👟 Marche : [4 h](#)

NB : le dîner est libre.

JOUR 10

📍 Randonnée et baignade à Fraser Lake

Vous poursuivez votre voyage en direction du Yukon, faisant une pause bienvenue pour une nuit à Fraser Lake. Avant d'atteindre votre destination, vous vous aventurez dans le parc provincial de Beaumont pour une expérience de randonnée inoubliable. La montée de Fraser Mountain vous récompense avec une vue panoramique époustouflante sur le lac Fraser et les majestueuses montagnes qui l'entourent. Ce moment privilégié vous permet de vous imprégner de la beauté naturelle de la région et de vous sentir en harmonie avec votre environnement.

Après cet effort, vous méritez bien un peu de détente ! Vous vous dirigez vers les rives du lac Fraser, où une baignade rafraîchissante et un moment de relaxation sur la plage de sable vous attendent.

Enfin, vous vous installez confortablement dans des chalets pittoresques pour la nuit, imprégnant vos souvenirs de cette journée enrichissante et anticipant avec enthousiasme les aventures à venir dans le Yukon.

🏠 Hébergement : [Chalet](#)

🚗 Transport : [Minibus \(2h, 160 km\)](#)

👟 Marche : [2 h](#)

JOUR 11

📍 Exploration historique et culturelle : traditions des Premières Nations

Votre journée débute par une escale revigorante dans le parc régional de François Lake. Ensuite, cap vers les Babines Mountains pour une randonnée épique. Ce parc offre des lacs alimentés par les glaciers, des sommets imposants et des vastes prairies subalpines.

En fin de journée, vous arrivez à Hazelton, où vous plongez dans l'histoire en explorant ce charmant village. Les témoignages de la vie des pionniers vous transportent dans le passé, tandis que la visite du village reconstitué de Ksan vous permet de découvrir la culture et les traditions des Premières Nations. Ses sept maisons longues en cèdre rouge, ornées de riches décorations, vous offrent un aperçu fascinant de la vie traditionnelle des peuples autochtones.

Vous terminez cette journée riche en découvertes en vous installant confortablement dans un motel pour la nuit. Le dîner sera libre, vous laissant le loisir de déguster les spécialités locales ou de vous détendre après une journée bien remplie.

🏠 Hébergement : Hôtel

🚗 Transport : Minibus [3h30, 290 km]

👟 Marche : 2 h

NB : le dîner est libre.

JOUR 12

📍 Découverte des parcs provinciaux du nord ouest de la Colombie-Britannique

Votre exploration du territoire nord-ouest de la Colombie-Britannique se poursuit alors que vous prenez la direction de Bell 2, en savourant plusieurs arrêts enchanteurs en cours de route. Vous plongez au cœur de la nature sauvage et préservée des parcs provinciaux d'Anderson Flats, de Meziadin Lake et de Swan Lake, offrant des paysages d'une richesse de biodiversité à chaque étape de votre périple.

À Anderson Flats, vous vous émerveillez devant la diversité des écosystèmes, des vastes prairies aux forêts denses, tandis que Meziadin Lake vous séduit par ses eaux scintillantes entourées de montagnes majestueuses. Swan Lake vous offre quant à lui une oasis de tranquillité, où la faune abonde et où règne une atmosphère de sérénité.

Enfin, vous atteignez votre destination pour la nuit à Bell 2, où vous vous installez dans un confortable hôtel. Le dîner est inclus à l'hébergement, vous permettant de savourer un repas délicieux et réconfortant après une journée bien remplie d'aventures et de découvertes. C'est l'occasion idéale de partager des histoires et des souvenirs avec vos compagnons de voyage, tout en se préparant à la suite de votre périple à travers ce paysage enchanteur.

🏠 Hébergement : Hôtel

🚗 Transport : Minibus [3h30, 300 km]

JOUR 13

📍 L'authenticité d'Iskut

Vous vous dirigez vers Iskut, une petite communauté autochtone nichée dans les paysages époustouflants de la Colombie-Britannique. En chemin, vous faites une pause pour une randonnée dans le parc national de Kinaskan Lake. Sur le sentier Upper Cascade Falls, vous êtes récompensés par une vue imprenable sur la cascade depuis son sommet, offrant une perspective unique sur la majesté de la nature.

À votre arrivée à Iskut, vous vous installez dans un hôtel confortable pour la nuit. C'est l'occasion parfaite de se détendre et de se ressourcer après une journée riche en aventures. Dans cette communauté autochtone, vous avez l'opportunité de découvrir la richesse culturelle et spirituelle des Premières Nations, ajoutant une dimension authentique et significative à votre voyage.

🏠 Hébergement : [Hôtel](#)

🚗 Transport : [Minibus \(2h, 160 km\)](#)

👟 Marche : [3 h](#)

NB : le dîner est libre.

JOUR 14

📍 Watson Lake, la porte d'entrée du Yukon

Alors que vous prenez la route en direction de Watson Lake, la porte d'entrée du Yukon, vous franchissez la frontière entre la province de la Colombie-Britannique et celle du Yukon, marquant ainsi votre passage dans ce territoire emblématique.

En chemin, vous faites un arrêt pour vous rafraîchir dans les eaux cristallines du magnifique lac Boya, niché dans le parc provincial du même nom. C'est l'occasion parfaite de se détendre et de profiter de la beauté naturelle de cette région préservée.

À proximité de Watson Lake, vous découvrez une attraction unique et attachante : la célèbre forêt de panneaux indicateurs. Ces panneaux, laissés par des voyageurs du monde entier, constituent une galerie insolite et colorée, témoignant des parcours de vie et des aventures de ceux qui sont passés par là.

Si vous avez de la chance, vous pourriez même avoir le privilège de croiser des bisons en train de brouter paisiblement le long des routes, ajoutant une touche de magie à votre voyage.

Vous passez la nuit dans un motel à Watson Lake, où le dîner sera libre, vous permettant de choisir parmi les délicieuses options culinaires locales pour terminer cette journée riche en découvertes et en émerveillement.

🏠 Hébergement : [Hôtel](#)

🚗 Transport : [Minibus \(4h15, 340 km\)](#)

NB : le dîner est libre.

JOUR 15

📍 Premiers pas au Yukon

Alors que vous mettez le cap vers Tagish, vous vous laissez imprégner par la splendeur des paysages yukonnais qui défilent le long de votre route. Votre voyage est ponctué de plusieurs arrêts bienvenus, vous permettant de découvrir les lacs scintillants, les rivières sinueuses et la richesse de la nature qui caractérise cette région époustouflante.

À votre arrivée à Tagish, vous trouvez refuge dans des chalets trappeurs rustiques mais confortables, offrant une immersion totale dans l'atmosphère authentique de la nature sauvage du Yukon. Entourés par les majestueuses montagnes et bercés par le calme de la forêt, vous êtes prêts à vivre une expérience inoubliable au cœur de ce territoire préservé.

Cette nuitée à Tagish promet d'être une parenthèse enchantée, où vous pourrez vous ressourcer et vous connecter avec la nature de manière intime et profonde.

🏠 Hébergement : [Cabane de trappeurs](#) 🚗 Transport : [Minibus \(4h, 380 km\)](#)

JOUR 16

📍 Randonnée à Miles Canyon et exploration de Whitehorse

Votre périple vous conduit finalement à Whitehorse, la capitale pittoresque du Yukon. En chemin, vous marquez une pause à Canyon City, un site chargé d'histoire datant de la ruée vers l'or, aujourd'hui figé dans le temps en tant que village fantôme. C'est une occasion unique d'explorer les vestiges de cette époque tumultueuse et de se plonger dans le passé fascinant de la région.

Une fois arrivés à Whitehorse, vous avez toute la journée pour explorer cette ville animée et dynamique. Vous vous promenez dans ses rues pittoresques, découvrez ses boutiques artisanales et appréciez son ambiance chaleureuse et accueillante.

Dans l'après-midi, vous partez à la découverte de Miles Canyon, un paysage façonné par l'activité volcanique qui offre des vues à couper le souffle. Vous embarquez pour une randonnée revitalisante sur la boucle de Miles Canyon, vous imprégnant de la beauté naturelle de ce lieu emblématique du Yukon.

Vous passez la nuit dans des chalets confortables

🏠 Hébergement : [Chalet](#) 🚗 Transport : [Minibus \(1h, 110 km\)](#)
👟 Marche : 4 h

JOUR 17

📍 Journée libre à Whitehorse

Vous profitez d'une journée libre à Whitehorse, offrant l'opportunité à chacun de découvrir la ville à son rythme. Que ce soit en explorant ses musées fascinants, en flânant dans ses marchés locaux ou en participant à des activités de plein air, il y en a pour tous les goûts.

Vous passez une deuxième nuit dans les chalets confortables, où vous pouvez vous reposer et vous préparer pour les jours à venir, remplis de nouvelles découvertes et d'expériences inoubliables.

🏠 Hébergement : [Chalet](#)

NB : le déjeuner est libre.

JOUR 18

📍 Découverte de Haines Junction et du parc national de Kluane

Vous entamez votre voyage en direction de Haines Junction, point de départ pour explorer le majestueux parc national de Kluane. Ce sanctuaire naturel protégé abrite les plus vastes champs de glace non polaires au monde ainsi que 17 des 20 plus hautes montagnes du Canada, offrant ainsi un paysage époustouflant à explorer.

Pendant votre séjour dans ce terrain de jeu grandiose, vous aurez l'opportunité de vous aventurer sur l'un des nombreux sentiers de randonnée du parc, vous permettant ainsi d'admirer de près la beauté brute de la nature et d'apprécier les panoramas qui s'offrent à vous. De plus, vous explorerez les environs de Kathleen Lake, un joyau naturel enchanteur où vous pourrez vous émerveiller devant la beauté cristalline des eaux et les majestueux sommets environnants.

Vous passerez deux nuits dans une confortable auberge, vous offrant ainsi tout le confort nécessaire pour vous reposer après vos journées bien remplies d'exploration et d'aventure au cœur de ce paysage exceptionnel.

🏠 Hébergement : [Auberge de jeunesse](#) 🚗 Transport : [Minibus \(1h40, 160 km\)](#)

👟 Marche : 4 h

JOUR 19

📍 Randonnée dans le parc de Kluanne

Aujourd'hui, votre aventure vous mène sur le sentier du Roi, une excursion épique à travers des paysages grandioses. Ce sentier escarpé vous conduit à un cirque glaciaire spectaculaire, offrant des vues à couper le souffle à chaque tournant du chemin.

Pendant cette randonnée immersive d'environ 10 kilomètres, d'une durée d'environ 5 heures, vous aurez l'opportunité de vous émerveiller devant la beauté brute de la nature. Vous serez entourés de fleurs alpines, ajoutant une touche de couleur vibrante à votre parcours, tandis que vous progressez à travers ce paysage majestueux.

Bien que le sentier du Roi présente un défi intermédiaire en raison de son terrain escarpé, les panoramas mémorables que vous découvrirez en valent largement la peine. Chaque point de vue offre une nouvelle perspective sur la splendeur des montagnes et des glaciers environnants, vous laissant des souvenirs inoubliables de cette journée d'aventure.

Retour à l'auberge en fin de journée.

🏠 Hébergement : [Auberge de jeunesse](#) ↗ Dénivelé positif : [500 m](#)
↘ Dénivelé négatif : [500 m](#) 🥾 Marche : [5 h](#)

JOUR 20

📍 Sources thermales et Refuge faunique du Yukon

Cette journée vous réserve une expérience mémorable alors que vous explorez Takhini et ses sources thermales lors de votre retour à Whitehorse. Après avoir profité des bienfaits revigorants des eaux chaudes naturelles, vous vous dirigez vers le Yukon Wildlife Preserve, où vous aurez la chance d'observer de près la faune emblématique de la région dans son habitat naturel.

En fin de journée, vous vous retrouvez pour préparer avec enthousiasme votre prochaine expédition. Dans une atmosphère empreinte d'anticipation, vous planifiez les détails de votre aventure, vous assurant d'être prêts pour les jours à venir remplis de découvertes et d'émotions.

Vous passez la nuit dans un hôtel confortable de Whitehorse, la dernière nuit avant plusieurs jours d'aventures en Bivouac.

Le dîner est libre.

🏠 Hébergement : [Hôtel](#) 🚗 Transport : [Minibus \(1h, 110 km\)](#)

NB : le dîner est libre.

JOUR 21

📍 Départ pour la rivière Teslin

Aujourd'hui marque le début d'une aventure inoubliable alors que vous vous lancez dans une expédition en autonomie de 6 jours sur la rivière Teslin, un affluent majestueux du fleuve Yukon qui serpente vers le nord. Cette rivière emblématique vous offre l'opportunité exceptionnelle d'observer la faune locale dans son habitat naturel, créant ainsi des souvenirs qui resteront gravés dans vos mémoires pour toujours.

Pendant votre périple, vous camperez chaque nuit le long de la rivière, vous immergeant pleinement dans la beauté sauvage et préservée de votre environnement. Loin de l'agitation de la vie quotidienne, vous vous connecterez profondément avec la nature, laissant derrière vous le stress et les soucis pour vous laisser porter par le rythme apaisant de la rivière.

Alors que vous naviguez à travers les eaux tranquilles de la Teslin, vous serez témoins de la grandeur de la nature, vous permettant ainsi de vous ressourcer et de vous reconnecter avec l'essence même de la vie. Cette expédition promet d'être une aventure inoubliable, remplie de découvertes, de défis et de moments de pure magie au cœur de l'immensité sauvage du Yukon.

🏕 Hébergement : [Bivouac](#)

JOURS 22 À 25

📍 Expédition sur le rivière Teslin

Vous poursuivez votre exploration le long de la majestueuse rivière Teslin, laissant le courant vous guider à travers les paysages enchanteurs qui défilent lentement sous vos yeux. Alors que vos pagaies glissent doucement dans l'eau calme, vous êtes enveloppés par la tranquillité de votre environnement, vous permettant de vous immerger pleinement dans cette expérience unique.

Au fil de votre navigation, vous êtes témoins de la diversité de la vie sauvage qui habite les rives de la rivière. Des oiseaux majestueux survolent vos têtes, tandis que des mammifères curieux observent votre passage depuis les berges boisées. Chaque virage de la rivière révèle de nouveaux trésors naturels, vous invitant à explorer et à apprécier la beauté incomparable de cette région préservée.

Chaque soir, après une journée bien remplie à naviguer sur les eaux sereines de la rivière Teslin, vous avez droit à un festin bien mérité au campement. Rassemblés autour du feu de camp, vous partagez des moments de convivialité et de joie tandis que vous vous régalez de délices préparés avec soin.

🏕 Hébergement : [Bivouac](#) 🚣 Canoë 6 h

JOUR 26

📍 Dernière journée d'expédition et retour à Whitehorse

En ce dernier jour de votre expédition, vous quittez la rivière Teslin à Little Salmon Village, où une navette de retour vous attend pour vous ramener à Whitehorse. Alors que vous remontez à terre, vous prenez un moment pour contempler une dernière fois les eaux calmes de la rivière et les paysages spectaculaires qui vous ont accompagnés tout au long de notre voyage.

Une fois arrivés à Whitehorse, vous vous installez confortablement dans un hôtel accueillant où vous profitez d'une bonne douche.

Le dîner est libre laissant chacun aller à son rythme et se reposer après ces jours incroyables.

🏠 Hébergement : Hôtel

🚗 Transport : Minibus (2h30, 220 km)

🛶 Canoë 3 h

NB : le dîner est libre.

JOUR 27

📍 La ruée vers l'argent

Vous reprenez la route vers le nord du Yukon, en empruntant la légendaire Silver Trail. Cette route historique témoigne de l'ère de la ruée vers l'argent qui a marqué cette région, et vous offre une occasion unique de plonger dans l'histoire fascinante du Yukon.

Votre voyage vous mène à travers des paysages sauvages et grandioses, où vous êtes entourés par la majesté des montagnes et la beauté intacte de la nature. En chemin, vous faites une halte à Mayo, un village pittoresque chargé d'histoire. Ancien témoin de la ruée vers l'argent, Mayo conserve encore aujourd'hui son charme d'antan, avec ses bâtiments historiques et ses rues tranquilles.

Vous passez la nuit dans un motel confortable à Mayo. C'est l'occasion parfaite de savourer l'atmosphère paisible de ce village historique et de vous imprégner de son ambiance unique. Le dîner est libre.

🏠 Hébergement : Hôtel

🚗 Transport : Minibus (4h30, 400 km)

NB : le dîner est libre.

JOUR 28

📍 Dawson City et randonnée du Midnight Dome

Vous vous lancez à la découverte de Dawson City, un village emblématique qui résonne encore des échos de la ruée vers l'or. En déambulant dans ses rues, vous êtes transportés dans une autre époque, imprégnés par son architecture pionnière et son charme d'antan. Chaque bâtiment raconte une histoire, témoignant du passé tumultueux et de l'esprit intrépide des chercheurs d'or qui ont foulé ces terres autrefois.

Après avoir exploré le cœur historique de Dawson City, vous embarquez pour une randonnée inoubliable en direction du Midnight Dome. Cette montagne majestueuse vous offre une vue panoramique époustouflante sur la vallée du Klondike, le fleuve Yukon, le ruisseau Bonanza, la route Top of the World et les majestueux monts Ogilvie. C'est une occasion unique de contempler la beauté sauvage du Yukon sous un angle différent, vous offrant des perspectives à couper le souffle sur ce paysage iconique.

Vous passez la nuit dans un hôtel confortable à Dawson City, le dîner est libre.

🏠 Hébergement : Hôtel

🚗 Transport : Minibus (2h40, 230 km)

👟 Marche : 3 h

NB : le dîner est libre.

JOUR 29

📍 L'aventure épique de la Dempster Highway

Aujourd'hui, vous embarquez pour une expérience véritablement extraordinaire : un périple sur la Dempster Highway, une aventure qui promet d'être inoubliable. Cette route mythique s'étend sur 736 kilomètres à travers des paysages mémorables, offrant une immersion totale dans la beauté sauvage du nord canadien.

Pendant deux jours, vous vous aventurez sur cette route non pavée, traversant des étendues de toundra spectaculaires, des chaînes de montagnes imposantes et des habitats naturels abritant une faune diversifiée et fascinante. Chaque virage de la Dempster révèle de nouveaux panoramas, vous invitant à vous émerveiller devant la grandeur de la nature.

En plein cœur de votre périple, vous faites une halte à Eagle Plains, le seul lieu d'accueil des voyageurs sur la route. Vous y passez la nuit dans un motel confortable, où vous pouvez vous reposer et vous ressourcer avant de reprendre la route vers de nouvelles aventures. Cette pause au milieu de votre parcours vous permet de savourer pleinement chaque instant de cette incroyable expédition sur la Dempster Highway.

Vous prenez le dîner dans le restaurant du motel.

🏠 Hébergement : Hôtel

🚗 Transport : 6h

JOUR 30

📍 Arrivée à Inuvik : Clôture d'une Odyssée

Après une deuxième journée d'aventure sur la Dempster Highway, vous atteignez enfin votre destination finale : Inuvik, un véritable havre de civilisation au cœur de l'immensité arctique. Vous êtes imprégnés par le sentiment de réalisation alors que vous mettez fin à notre périple sur cette route du bout du monde, remplie de découvertes et d'émotions.

À Inuvik, vous vous installez confortablement dans un hôtel accueillant.

Le dîner est libre, c'est le moment idéal pour réfléchir sur les souvenirs que vous avez créés tout au long de votre voyage, et pour célébrer votre réussite en accomplissant cette expédition audacieuse jusqu'au bout du monde.

🏠 Hébergement : [Hôtel](#) 🚗 Transport : [6h](#)

NB : le dîner est libre.

JOUR 31

📍 Vol Inuvik - Whitehorse

Votre guide vous accompagnera jusqu'à l'aéroport pour votre vol de retour entre Inuvik et Whitehorse, marquant ainsi la fin de ses services. Après cette dernière étape de votre périple, vous passerez la nuit dans un confortable hôtel à Whitehorse.

🏠 Hébergement : [Hôtel](#) 🚗 Transport : [Avion \[2h15\]](#)

NB : le déjeuner et le dîner sont libres.

JOUR 32

📍 Vol retour Whitehorse - France

Avec vos bagages remplis de souvenirs inoubliables, vous prenez le vol retour vers la France .

✈️ Hébergement : [A bord de l'avion](#) 🚗 Transport : [Avion](#)

NB : le déjeuner et le dîner sont libres.

JOUR 33

📍 Arrivée en France

Vous arrivez en France le lendemain de votre départ, des souvenirs incroyables plein la tête.



L'itinéraire, les distances et les temps d'activité sont donnés à titre indicatif. Ils peuvent être modifiés en fonction de l'état des routes et sentiers, des conditions météo et du rythme du groupe. Dans ce cas notre expérience du terrain nous conduira à choisir la meilleure solution pour assurer votre sécurité et vous faire vivre la plus belle expérience canadienne !

66° Nord est membre du groupe Altaï, réseau d'agences locales nature et aventure implanté dans 30 pays. Afin de vous offrir un plus grand nombre de départs garantis, ce voyage est proposé par d'autres entreprises du groupe Altaï : Altaï Canada, notre agence locale et Atalante le spécialiste du trek.

 Options

Les excursions facultatives :




Nuit supplémentaire à Vancouver

Prolongez votre séjour d'une nuit à Vancouver pour savourer pleinement les trésors de cette région. Profitez-en pour observer le coucher de soleil au Stanley Park, visiter la Granville Island ou simplement flâner et vous imprégner de l'ambiance vibrante et multiculturelle de la ville.

Chambre double ou twin : à partir de 105 EUR par personne.

Chambre individuelle : à partir de 210 EUR par personne.

Tarif susceptible d'augmenter suivant l'hébergement et la période

 En savoir +

Détail du voyage

Nombre de participants

De 4 à 12 participants

Niveau

Ce voyage est accessible à toute personne en bonne forme physique. Deux à six heures de marche cumulées par jour, sans difficulté technique mais avec des dénivelés pouvant atteindre 500 mètres . La météo peut être capricieuse et rendre plus difficile la randonnée et la vie au grand air.

Nos voyages nécessitent une participation active de chacun : aide à la préparation des repas, vaisselle, chargement du véhicule...

A partir de 15 ans.

Encadrement

66°Nord est membre du groupe altaï, réseau d'agences locales nature et aventure implanté dans plus de 40 pays. Installée au Canada depuis de nombreuses années, notre agence 66° Nord vous garantit une expérience de voyage actif réussie, grâce à nos guides et à nos infrastructures logistiques.

Pendant votre voyage, vous êtes accompagné par un guide francophone 66° Nord, mobilisés à 100% pour vous faire découvrir ce bout du monde aux confins de l'arctique.

Sécurité :

Nos séjours se déroulent en milieu polaire, milieu isolé pouvant se révéler hostile. Sur place, votre guide vous expliquera les règles de sécurité qu'il faut appliquer en Arctique tant au niveau de la progression qu'au niveau du campement et maints petits détails quotidiens concernant le froid et le confort. Votre guide seul fait autorité durant la totalité de votre séjour, et lui seul, de par ses connaissances du terrain, est habilité à prendre des décisions.

Nous emportons sur tous nos raids une balise Sarsat, qui permet d'alerter les secours en cas d'extrême urgence. Elle envoie un signal de détresse détecté par des satellites qui passent en moyenne toutes les demi-heures au niveau du Canada. Enfin, nous sommes équipés d'un téléphone satellite (Iridium), destiné à la sécurité et à l'organisation du voyage.

Alimentation

Après un petit déjeuner copieux, le pique-nique est toujours composé d'aliments locaux : sandwiches, salades, fruits, gâteaux et fruits secs... Le soir, les repas sont pris et préparé en commun avec votre guide-accompagnateur pour ceux indiqués dans le programme. Ce sont des repas savoureux et équilibrés, avec des produits régionaux.

Les repas indiqués comme libre sont au choix des participants et non inclus dans le séjour.

Nous sommes sur un voyage actif, participation de tous à la préparation des repas et à la vaisselle.

N'oubliez pas que vous bénéficiez de produits détaxés à l'aéroport d'embarquement. Boissons disponibles tout au long du séjour (non-inclus).

Hébergement

Nous avons prévu plusieurs types d'hébergement : auberge, motel, hôtel, chalet et bivouac comme indiqués au programme.

Déplacement

Minibus privé de 12 ou 15 places, avec remorque en général.

En fonction des conditions météo et de la présence des ours, certains sentiers peuvent être fermés momentanément au public.

Sur le Canada, nous utilisons des vols réguliers au départ de Paris (s'opérant toute l'année et à heure fixe). Vous volerez principalement sur les compagnies Air Canada, Air France, Air Transat et Lufthansa. En fonction des disponibilités au moment de votre inscription, nous pourrions également vous proposer d'autres compagnies que celles mentionnées ci-dessus.

Budget & change

La carte de crédit Visa et Mastercard sont acceptées quasiment partout. Vous pouvez l'utiliser pour régler vos achats et vos repas ou retirer de l'argent. Vous pourrez aussi changer des euros.

1 EUR = 1,48\$CAD (janvier 2025).

Des prix affichés hors taxes :

Que ce soit au restaurant ou pour un hébergement, les prix que vous lirez où que l'on vous indiquera verbalement s'entendent toujours hors taxes. Il en va de même pour l'achat d'un livre, d'un CD, d'un billet de bus ou pour toute location.

Pourboires

Aux États-Unis et au Canada, le service n'est jamais compris dans les prix. Dans les bars, restaurants et tous les endroits où un service vous est fourni, il est attendu que vous laissiez un pourboire compris entre 15 et 20% du montant global. Sachez que beaucoup d'employés dans les métiers de service ne se rémunèrent qu'avec les pourboires (tip). Il serait très mal perçu de ne rien donner, ou de ne pas donner assez. Même lors de paiement par Carte bancaire, vous indiquerez le montant du pourboire que vous souhaitez laisser.

Il s'agit d'une pratique usuelle et non obligatoire. Selon votre satisfaction à la fin de votre voyage, il est d'usage de donner un pourboire à votre guide et à l'équipe locale. Il doit être adapté en fonction du niveau de vie du pays et de la durée de votre voyage. C'est votre geste d'appréciation par rapport à la prestation reçue. Pour le Canada, prévoir de 5\$CAN/pers/jour.

Equipement



Vêtements à prévoir

De la tête aux pieds

Pour la tête :

- bonnet, cagoule en polaire
- casquette ou chapeau

Pour le buste :

- sous-vêtements respirants en fibres synthétiques
- chemise en fibres synthétiques respirantes
- polaire
- veste imper-respirante dotée d'une membrane de type Gore-Tex
- un poncho ou une cape de pluie

Pour les jambes :

- pantalon de randonnée synthétique et respirant
- shorts
- maillot de bain
- collants synthétiques pour faire un appoint de chaleur

Pour les mains :

- gants en polaire

Pour les pieds :

- chaussettes en fibres synthétiques
- chaussures de randonnée tige haute
- sandales de randonnée

Pour dormir :

- sac de couchage avec garnissage en duvet de préférence, de forme sarcophage. Température de confort conseillée: -5°C.
-



Équipement à prévoir

- Pochette étanche pour votre passeport et/ou votre carte d'identité, votre permis de conduire, votre carnet de vaccination, votre dépliant assurance voyage, vos devises, votre carte de crédit et vos papiers personnels
- Sacs plastiques pour garantir l'étanchéité de vos affaires, appareils photos et vêtements
- Sac à linge sale
- Boules Quiés
- Bloc notes et stylo, livre, jeu de carte
- Trousse de toilette : savon et shampoing biodégradables, brosse à dent, dentifrice biodégradable
- Serviette de toilette en micro-fibres
- Paire de lunettes de soleil
- Crème de protection solaire (visage et lèvres)
- Spray protecteur anti-moustiques
- Lampe de poche ou frontale avec piles de rechange
- Gourde de 1.5 litres minimum, légère et isotherme

Vous pouvez prévoir également une poche à eau de 2 litres. Cette dernière a l'avantage de permettre une consommation directe grâce à sa pipette. Vous n'êtes donc pas obligé de tomber le sac à dos pour saisir la gourde. Ainsi vous buvez plus régulièrement et en petite quantité ce qui est conseillé pour une bonne hydratation. Astuce : avoir deux récipients permet de consommer l'un pendant que l'autre est en cours de traitement.

- Couteau de poche, multi-usages de préférence (à mettre en soute si vous prenez l'avion)
- Gel hygiénique
- Bâtons de marche (facultatifs). Ils sont d'une aide précieuse pour économiser vos genoux à la descente (jusqu'à 30% de votre poids + celui de votre sac sont supportés par les bâtons) et soutenir votre effort à la montée (les bras aident en plus des jambes)
- Paire de jumelles
- Appareil photo et chargeur de batterie
- Adaptateur pour prise électrique
- 10 mètres de cordelette fine (2mm) pour étendre votre linge en bivouac



Bagages

L'ensemble de vos bagages doit être réparti dans 2 sacs. Évitez les sacs rigides et les valises. Limitez le poids au maximum. Prévoir :

- un sac de voyage souple avec fermeture éclair latérale donnant plus facilement accès à son contenu qu'un sac marin. Pendant le voyage, il contiendra les affaires que vous n'utiliserez pas pendant la journée.
- un petit sac à dos (contenance environ 40L) pour vos affaires de la journée : pull, tee shirt de rechange, gourde, lunettes, pique-nique du midi etc.

Au cas où, veuillez à prévoir en cabine de quoi "survivre" les premiers jours en cas de retard de votre bagage en soute (brosse à dent, tee-shirt, chaussures de marche aux pieds etc).



Pharmacie

Votre accompagnateur disposera d'une pharmacie de première urgence. Emportez néanmoins vos médicaments personnels :

- aspirine
- pansements
- coton
- gazes et bandes
- rouleaux de sparadrap.
- alcool iodé
- antiseptique (désinfectant).
- antalgique pour calmer la douleur (paracétamol)
- anti-inflammatoire pour les coups et les entorses.
- antiseptique intestinal
- antidiarrhéique
- crème solaire
- stick à lèvres hydratant, protégeant contre les UV.
- ciseaux
- pastilles purifiant l'eau (ex : Micropur)
- produits anti-moustiques et anti-insectes (vous en trouverez sur place).
- pommade cicatrisante
- crème type Biafine pour calmer les brûlures et coups de soleil.
- pansements seconde peau pour parer aux ampoules, de type Compeed.
- elastoplast, pour protéger vos pieds avant la marche.

Formalités & santé

Passeport

Oui

Formalités consulaires pour les ressortissants de l'Union européenne et de la Suisse:

Dès votre inscription, merci de nous communiquer vos coordonnées de passeport (Nom - Prénom - Date de naissance - N° de passeport - Date d'émission et date d'expiration).

Actuellement pour un séjour touristique de moins de six mois, il n'y a pas d'obligation de visa et le passeport en cours de validité suffit, avec une validité dépassant d'au moins un jour votre séjour au Canada.

Visa

Pas de visa mais AVE OBLIGATOIRE

Pour un séjour touristique de moins de six mois, il n'y a pas d'obligation de visa mais il faut se prémunir d'une A.V.E.

Il vous faut compléter le formulaire en ligne de manière individuelle (une demande par personne) sur le site

<http://www.cic.gc.ca/francais/visiter/ave-commencer-int.asp>. Il est nécessaire d'avoir une adresse électronique valide.

Les frais de 7 CAD sont payables par carte bancaire Visa, Mastercard ou American Express.

L'AVE est accordée en quelques minutes mais nous vous recommandons d'effectuer votre demande aussitôt votre voyage confirmé. L'AVE est un document électronique lié au passeport et qui demeure valide pendant 5 ans ou jusqu'à l'expiration du passeport, selon la première de ces éventualités à survenir. Vous devez donc voyager avec le passeport déclaré lors de la demande AVE.

ATTENTION : Pour les femmes françaises, l'AVE doit obligatoirement être créée avec le nom de jeune fille. De ce fait, pour faciliter l'enregistrement à l'aéroport, nous demandons aux voyageuses au Canada de renseigner leur nom de

jeune fille pour la réservation de leur billet d'avion.

Si vous n'avez pas le temps de vous occuper de votre AVE, Visa-connect peut le faire à votre place, et même vous accompagner pour remplir le formulaire [lorsqu'un formulaire à compléter est nécessaire]. Service payant. Vous bénéficiez de 10% de remise sur la facture chez notre partenaire (hors frais d'envoi), en entrant le code HUWANS au moment du règlement.

Vous voyagez avec des enfants:

Les enfants sont soumis aux mêmes obligations de passeport et de visa que les adultes, décrites ci-dessus. L'inscription de mineurs sur les passeports des parents est désormais impossible, les mineurs doivent être titulaires d'un passeport individuel.

Il faut obligatoirement faire une demande d' AVE pour chaque enfant.

ATTENTION, à partir du 15 janvier 2017, un enfant qui voyage à l'étranger sans être accompagné de l'un de ses parents doit présenter les 3 documents suivants :

- Pièce d'identité valide du mineur : carte d'identité ou passeport + visa éventuel en fonction des exigences du pays de destination (à vérifier en consultant les fiches pays du site diplomatie.gouv.fr)
- Photocopie du titre d'identité valide du parent signataire : carte d'identité ou passeport
- Formulaire d'autorisation de sortie du territoire signé par l'un des parents titulaire de l'autorité parentale.

Pour tout complément d'informations: <https://www.service-public.fr/particuliers/vosdroits/F1359>

Pour les autres nationalités, se renseigner auprès des autorités consulaires du Canada dans votre pays.

ATTENTION, nous pouvons de façon exceptionnelle utiliser des compagnies américaines pour les voyages à destination du continent américain (nord et sud). Celles-ci font escale aux Etats-Unis : vous devez être en possession d'un passeport électronique ou biométrique valide 6 mois après la date de sortie des Etats-Unis (sous le mot passeport, se trouve un symbole sécurisé, un cercle à l'intérieur d'un rectangle).

Vous devez également demander une autorisation de voyage électronique (ESTA) sur le site officiel

<https://esta.cbp.dhs.gov>. Valable pour une durée de deux ans ou jusqu'à expiration du passeport, cette autorisation doit être demandée au plus tard 72h avant le départ ; nous vous recommandons d'en faire la demande dès la confirmation de votre voyage. L'ESTA est payante (14 USD à payer en ligne par carte bancaire). Le nom que vous renseignez sur le formulaire ESTA doit être le même que celui figurant sur vos billets d'avion et doit bien sûr apparaître sur votre passeport. Si le nom utilisé sur le formulaire ESTA est différent de celui de votre billet d'avion, votre embarquement sera refusé par la compagnie aérienne. Les mineurs doivent également solliciter l'autorisation ESTA. Le programme d'exemption de visa (Visa Waiver Program - VWP) permet aux ressortissants français d'accéder sans visa au territoire américain, soit en transit, soit pour un séjour de 90 jours maximum. Un visa est néanmoins nécessaire si vous n'avez qu'un passeport délivré en urgence. Par ailleurs, les voyageurs qui se sont rendus en Iran, Irak, Syrie, Libye, Somalie, Yémen ou Soudan depuis le 1er mars 2011 et les personnes ayant la nationalité iranienne, irakienne, syrienne ou soudanaise ne peuvent plus bénéficier du régime d'exemption de visa. Nous vous recommandons de suivre les derniers changements sur <http://www.diplomatie.gouv.fr/fr/conseils-aux-voyageurs/conseils-par-pays/etats-unis/> car la législation est en cours de changement aux Etats-Unis.

Pour les voyageurs transitant par les USA

> Exclusion du VWP de certaines catégories de voyageurs

[...]

Les voyageurs qui se sont rendus à Cuba depuis le 12 janvier 2021 ou qui désirent y voyager avant un séjour aux États-Unis ne peuvent pas bénéficier du régime de l'ESTA et doivent obligatoirement faire une demande de visa auprès d'un consulat américain avant d'entreprendre un voyage aux États-Unis, et ce, même s'ils bénéficient d'un ESTA précédemment approuvé, sous peine de voir celui-ci annulé par les agents de la police aux frontières (Customs and Border Protection) lors de l'entrée sur le sol américain, ou de faire l'objet d'une décision de refus d'embarquement. Pour plus d'informations (en anglais), consulter la FAQ sur le site de l'agence fédérale Customs and Border Protection (<https://esta.cbp.dhs.gov/faq?lang=en>).

Les voyageurs qui se sont rendus en Iran, Irak, Syrie, Libye, Somalie, Yémen ou au Soudan depuis le 1er mars 2011 et les personnes ayant la nationalité iranienne, irakienne, soudanaise ou syrienne ne peuvent pas bénéficier du régime d'exemption de visa.

Ces personnes doivent solliciter un visa B1/B2 valable, selon les cas, plusieurs années auprès des autorités diplomatiques et consulaires américaines.

Compte tenu des délais de délivrance, il est recommandé d'anticiper ces démarches qui peuvent prendre plusieurs semaines.

Selon l'administration américaine, les personnes ayant besoin d'un visa en urgence pour un voyage d'affaires ou des raisons médicales ou humanitaires pourront bénéficier d'un traitement accéléré de leur demande de visa.

[...]

Selon les autorités américaines, les voyageurs ayant déclaré la nationalité d'un de ces sept pays et bénéficiant déjà d'une ESTA seront informés par courriel de sa révocation, et invités à solliciter un visa.

Il est fortement recommandé aux autres personnes concernées par la réforme qui envisagent un déplacement à court terme aux États-Unis d'effectuer dès que possible une demande de visa. Pour les personnes bénéficiant actuellement d'une ESTA, il est possible de vérifier son statut à cette adresse (multilingue).

Les voyageurs concernés par ces restrictions, envisageant un déplacement aux États-Unis à plus long terme sont invités à consulter, avant de réserver leur billet d'avion, le site Internet de l'ambassade des États-Unis pour se tenir informés des changements en cours.

Restrictions du VWP

Le moindre dépassement du délai de séjour autorisé au titre du VWP lors d'un voyage aux États-Unis entraîne le refoulement immédiat du territoire et, en général, l'interdiction d'entrer de nouveau sur le sol américain pour une durée pouvant être de plusieurs années. Un nouvel ESTA ne serait donc plus délivré. Les voyageurs ayant contrevenu à cette obligation et interdits d'ESTA devront demander un visa touristique s'ils souhaitent à nouveau se rendre aux États-Unis.

[...]

Toute violation de la législation en vigueur expose son auteur à une expulsion et à une interdiction d'accès au territoire américain pendant plusieurs années.

Il ne permet pas de changement de statut sur place (exemple : obtention d'un visa pour poursuivre des études ou exercer une activité professionnelle).

Carte d'identité

Non

Vaccins

Les obligations sanitaires de chaque pays peuvent évoluer fréquemment. Il est donc important et de votre responsabilité de les consulter jusqu'au jour de votre départ sur le site du ministère des affaires étrangères, rubrique "Conseil aux voyageurs"

Recommandations sanitaires

Les obligations sanitaires de chaque pays peuvent évoluer fréquemment. Il est donc important et de votre responsabilité de les consulter jusqu'au jour de votre départ sur le site du ministère des affaires étrangères, rubrique "Conseil aux voyageurs"

“ Ôh Canada ”

Nature qui règne en maître, un immense territoire du Pacifique à l'Atlantique, une faune sauvage préservée, un séjour au Canada c'est voir en grand ! Dans ce pays grand comme 18 fois la France, qui s'étend sur 5000 km d'Ouest en Est et se découpe sur 6 fuseaux horaires, une multitude de paysages et d'activités s'offre à vous. Et avec quatre saisons bien marquées, les expériences et modes de découverte de ce fabuleux territoire sont quasiment illimités.

66°Nord est présent au Canada depuis 1997, avec une agence à Montréal et une base multi-activités au lac Taureau. Grâce à notre implantation au Québec et à l'expertise de notre équipe locale, nous vous aidons à définir le voyage qui vous correspond. Que ce soit un voyage individuel et sur-mesure, des vacances en famille, ou un circuit en groupe accompagné, les itinéraires que nous traçons s'adressent aux amoureux des grands espaces et la nature... comme vous et nous !

Lorsque les températures avoisinent les -20°C et les arbres croulent sous la neige l'hiver, vous profitez de belles journées d'activités dans la nature assoupie et retrouvez un hébergement douillet au coin du poêle chaque soir. Au cœur de la forêt boréale du Québec et depuis la base 66°Nord, vous explorez un territoire sauvage et préservé, en raquettes à neige, traîneau à chiens ou motoneige. Le tout, en véritable immersion dans la vie canadienne, accompagnés de nos sympathiques guides locaux !

L'été venu, lorsque les rivières gonflent et la végétation reprend ses droits, c'est le moment propice pour les voyages itinérants en pleine nature et l'observation d'animaux sauvages. Descentes de rivières en canoë ou exploration à pied d'une région... vous découvrez des paysages spectaculaires et variés, tout en vous imprégnant de la culture du Canada, marquée par les histoires et légendes des grands explorateurs et coureurs des bois.

Lors de l'été indien, nous vous emmenons au Québec admirer les explosions de couleurs qui embrasent la belle Province. C'est l'occasion de profiter des dernières belles journées ensoleillées et d'aller à la rencontre des québécois sur une période moins touristique.



DÉCOUVREZ

Le Canada

Quelques chiffres



Superficie :

9 985 000 km²



Population :

40 769 000 habitants



Décalage horaire :

-9h00 à -6h00

Décalage horaire entre Paris et Montréal est de 6h00.

Décalage horaire entre Paris et Vancouver est de 9h00.

Infos pratiques



Langue :

Anglais et Français

La langue maternelle dominante est l'anglais dans toutes les provinces et territoires, sauf au Québec où la langue de Molière prédomine (environ 80% des habitants sont francophones). En Alberta et Colombie-Britannique, le français est peu courant, même s'il peut être bien compris par certains professionnels du tourisme. En tant que visiteur au Québec, vous ne pouvez manquer de connaître quelques expressions typiquement québécoises qui vous donneront un avant-goût de cette culture bien spécifique aux origines françaises mais qui a aussi su se doter de ses propres spécificités.

- Attache ta tuque : tiens-toi prêt
- Un bec : baiser
- Bibittes : insectes
- Bécosses (les) : toilettes sèches
- Jaser ou placoter : bavarder, papoter
- Mal de bloc : Un mal de tête
- Chum : petit ami
- Char : voiture
- C'est pas pire : C'est pas mal
- C'est correct : d'accord



Electricité :

110 V

Prévoir un adaptateur-transformateur. Si vous dormez en auberge ou en gîte, vous pourrez régulièrement charger les batteries de vos appareils électroniques. Attention, il n'y a pas toujours l'électricité dans les refuges ou les campings.



Monnaie & change :

Dollar Canadien

La carte de crédit Visa et Mastercard sont acceptées quasiment partout. Vous pouvez l'utiliser pour régler vos achats et vos repas ou retirer de l'argent. Vous pourrez aussi changer des euros. Taxes et Pourboires : au Canada, le service n'est jamais compris dans les prix.

Dans les bars, restaurants et tous les endroits où un service vous est fourni (taxis, excursions guidées, etc.), il est attendu que vous laissiez un pourboire compris entre 15 et 20% du montant global. Sachez que beaucoup d'employés dans les métiers de service ne se rémunèrent qu'avec les pourboires (tips). Il serait très mal perçu de ne rien donner, ou de ne pas donner assez. Même lors de paiement par carte bancaire, vous indiquerez le montant du pourboire que vous souhaitez laisser.

Taxes : Que ce soit au restaurant ou pour un hébergement, les prix que vous lirez ou que l'on vous indiquera verbalement s'entendent toujours hors taxes. Il en va de même pour l'achat d'un livre, d'un CD, d'un billet de bus ou pour toute location. Aussi, n'oubliez pas de faire vos calculs avant de vous présenter en caisse. Dans tous les cas, il est préférable de demander si les tarifs incluent la taxe ou non. Au Québec, les taxes sont d'environ 15%. (Ainsi pour un repas à 20 CAD, il vous faudra donc rajouter environ 3 CAD de taxes et 3 CAD de pourboire, soit 26 CAD au total). En Alberta et au Yukon, les taxes sont d'environ 5%. En Colombie-Britannique, les taxes sont d'environ 12%.

Géographie

Le Canada dont la devise est « d'un océan à l'autre » s'étend de l'Atlantique au Pacifique. Il s'agit du deuxième pays le plus vaste du monde après la Russie et possède un espace maritime immense. La géographie du Canada est très diversifiée. Les paysages canadiens sont très nordiques, de par le climat, les traces visibles des périodes glaciaires, l'abondance de lacs et rivières et aussi 24% de la forêt boréale mondiale.

A l'Est, le Québec, dont la moitié de son territoire vallonné est constituée de forêts, de lacs.

Au centre, la région des plaines s'étend jusqu'au pied des rocheuses.

A l'Ouest, les Rocheuses et leurs paysages de lacs aux eaux bleu émeraude et enfin la côte pacifique et l'île de Vancouver avec sa forêt pluviale.

Us et coutumes

- Le « Melting pot » Canadien : les Canadiens sont un peuple multiethnique, cette diversité se reflète dans leur convivialité.

- Le Hockey sport national ! Le Hockey participe à l'unité canadienne et déplace les foules les soirs de match. Véritable tradition, voire une institution, le hockey fait partie de la vie des Canadiens, en tant que joueur ou supporter.

- La Tire : au début du printemps, comme pour célébrer le retour du soleil, les canadiens (Québec) se rendent dans les érablières pour « La tire » pratique qui consiste à récolter la sève des érables en faisant une « saignée » dans leur écorce.

- La fête, les fêtes ! De manière générale, les canadiens accordent beaucoup d'importance à leurs fêtes (religieuses ou non).

QUAND PARTIR

Saisons, climat, festivités

Printemps



Le printemps arrive tranquillement en avril et ne dure que quelques semaines pour laisser place à l'été. A cette période, la nature se réveille d'un long hiver, les températures s'adoucissent et la neige fond.

Nous vous attendons en été quand le sol aura retrouvé ses couleurs verdoyantes !

Activités



Eté



Arrivés les beaux jours, c'est un tout autre pays que vous découvrez. Les canadiens investissent les terrasses de café et les festivals animent les villes. Le mercure peut facilement dépasser les 30°C.

Les températures sont en général à leur maximum en juillet et août et plus fraîches en juin et septembre.

Au Québec, la température moyenne est de 15-20°C avec des journées sont en général ensoleillées.

Dans les rocheuses le climat montagneux se caractérise par un temps sec et ensoleillé en journée.

Sur la côte Pacifique les précipitations sont en général plus importantes [ce qui permet le développement d'un écosystème unique, la forêt pluviale].

Les rencontres avec les animaux sauvages sont plus fréquentes, les rivières nous appellent pour des expéditions en canoë ou rafting, et tous les sentiers de randonnée sont accessibles aux marcheurs.

Activités



Automne



L'automne est une saison surtout connue pour son été indien, période de beau temps qui suit le premier gel d'automne, généralement en octobre. Les arbres se parent de belles couleurs.

Les fameux érables du Québec sont tout en couleur et magnifiques. Dans cette province les températures sont

encore douces, aux alentours de 12°C en septembre puis 7°C en octobre, avec des journées généralement ensoleillées. Fin octobre le mercure chute et les précipitations se font plus fréquentes, avec parfois même de la neige. L'été indien se prête bien aux séjours itinérants et aux rencontres.

Activités



Hiver



Au Yukon, vous pourrez expérimenter les longues nuits polaires. Le soleil dépasse peu ou pas la ligne d'horizon, offrant de belles lumières rasantes qui se reflètent sur la neige.

C'est une période parfaite pour l'observation des aurores boréales, fantastiques lumières dansant dans le ciel. A

Whitehorse les températures sont en moyenne de -20°C le jour avec une météo en général ensoleillée, mais les températures peuvent être extrêmes descendant jusqu'à -30°C .

Au sud du Québec, la luminosité est la même qu'en France (Montréal est à la même latitude que Bordeaux). Les températures sont rigoureuses, de décembre à mars la température descend en moyenne autour de -15°C mais le froid ressenti peut être bien en deçà selon le vent et l'activité. Il s'agit d'un froid sec donc largement supportable une fois bien équipé. Sur notre base, nous vous fournissons tout l'équipement grand froid.

L'hiver est la période idéale pour les activités de pleine nature : raquettes à neige, traîneau à chiens, motoneige, ski. De quoi vivre de belles journées remplies en émotions et sensations fortes.



Mais les villes aussi gardent tout leur intérêt sous leur manteau. La plupart ont été pensées pour s'adapter aux températures rigoureuses de l'hiver : hôtel et sculptures de glace à Québec, nombreux musées à Vancouver, 'ville' souterraine....

Activités



Climat & ensoleillement

Trois Rives

	JANV.	FÉVR.	MARS	AVR.	MAI	JUIN	JUIL.	AOÛT	SEPT.	OCT.	NOV.	DÉC.
 Durée du jour	08h59	10h19	11h50	13h30	15h00	15h45	15h23	14h08	12h30	10h55	09h24	08h35
 Températures moyennes	$-20^{\circ} / -8^{\circ}$	$-19^{\circ} / -5^{\circ}$	$-11^{\circ} / 2^{\circ}$	$-2^{\circ} / 10^{\circ}$	$3^{\circ} / 17^{\circ}$	$9^{\circ} / 23^{\circ}$	$12^{\circ} / 25^{\circ}$	$11^{\circ} / 23^{\circ}$	$7^{\circ} / 18^{\circ}$	$2^{\circ} / 10^{\circ}$	$-5^{\circ} / 3^{\circ}$	$-16^{\circ} / -6^{\circ}$

Quand partir pour

	JANV.	FÉVR.	MARS	AVR.	MAI	JUIN	JUIL.	AOÛT	SEPT.	OCT.	NOV.	DÉC.
Trek & rando						✓	✓	✓	✓	✓		
Canoë						✓	✓	✓	✓			
Croisière voilier					✓	✓	✓	✓	✓			
Baleines						✓	✓					
Chien de traîneau	✓	✓	✓									✓
Ski	✓	✓	✓									✓
Raquettes	✓	✓	✓									✓

JOURS FÉRIÉS

et festivités



Mai : Victoria Day

Fête de la Reine (Victoria Day)



1er Juillet : Fête nationale

La fête nationale du Canada célèbre l'union des provinces qui forment le Canada. Spectacles et feux d'artifices.

au Canada



Camp Taureau

📍 [46.816243, -73.897206](#)

Nous opérons nos voyages à partir de nos camps de base. Grâce à notre expertise terrain, nous vous accompagnons depuis le choix de votre voyage, jusqu'à vos plus belles randonnées au Canada !

66°Nord est implanté au Québec, à Montréal pour nos bureaux et aux portes du Parc National de la Mauricie pour notre camp. Notre camp de base, petite structure à taille humaine, est situé en pleine forêt au bord du lac taureau. Nous vous proposons une expérience unique à travers cette nature sauvage. L'hiver vous arpentez ces immensités blanches en traîneau à chiens, raquettes, ski, ou encore motoneige. L'été c'est à pied, en VTT ou encore en canoë que vous parcourez la région.

Notre équipe d'experts aime à partager sa passion et excellente connaissance de ce territoire. Vous apprendrez aux côtés de vos guides comment repérer les traces des animaux sauvages, pêcher sur un lac gelé, guider un attelage de chiens de traîneau, survivre en forêt en construisant des abris, etc. La vie de trappeur n'aura (presque) plus de secrets pour vous !

Depuis le Québec, notre équipe locale vous concocte également des circuits itinérants dans le reste du Canada : Rocheuses, Yukon, Gaspésie, ... sur des circuits accompagnés ou en toute liberté !