



SPITZBERG

Multi activités en Arctique



Multi-activités



Raquettes

À partir de 3 295 €
(vol inclus)

Durée 11 jours

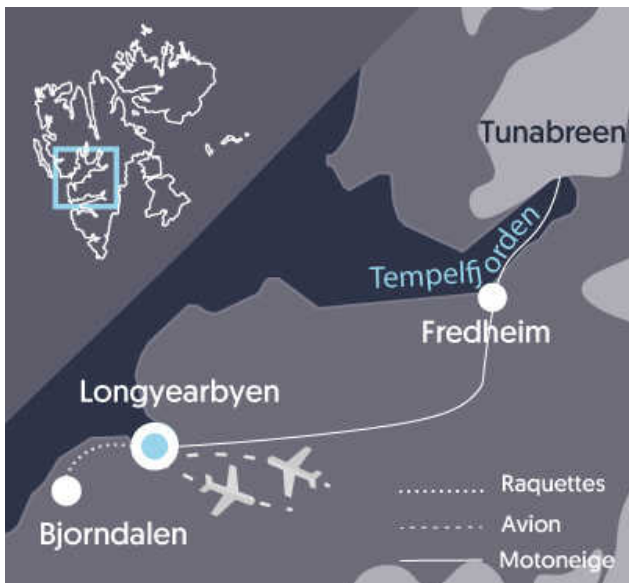
Prochain départ
07/03/2025

Niveau Facile



Descriptif :

Un voyage complet pour découvrir l'Arctique l'hiver, dans l'archipel du Svalbard. Situé à Longyearbyen, ville la plus au Nord de la planète, dans un univers polaire dominé par les vallées glacières et les fjords. Au programme de votre voyage polaire : randonnée en raquettes au-dessus des fjords et sur les glaciers, découverte de la banquise en motoneige, chien de traîneau, croisière à la découverte des glaciers, visite d'une grotte de glace... Mais aussi une journée libre pour découvrir Longyearbyen. Vous retrouverez le confort de votre chambre à l'auberge pour récupérer confortablement de ces belles journées polaires.



Les points forts :

- La variété des modes de déplacements utilisés
- Le confort de l'hébergement
- Vivre une première expérience dans le Grand Nord

€ Dates & prix

Dates :

Du	Au	Prix TTC par pers.	Départ confirmé
07/03/2025	17/03/2025	3 295 €	Oui
21/03/2025	31/03/2025	3 395 €	Oui
28/03/2025	07/04/2025	3 295 €	Dès 4 inscrits
04/04/2025	14/04/2025	3 295 €	Dès 4 inscrits
11/04/2025	21/04/2025	3 295 €	Départ initié

Le prix comprend :

Les vols Paris / Longyearbyen / Paris

- Les taxes aériennes
- Les déplacements selon le programme
- L'hébergement à Longyearbyen
- L'encadrement par un guide accompagnateur francophone, spécialiste de la destination
- Le prêt du matériel grand froid : chaussures type Sorel, veste grand froid

Le prix ne comprend pas :

- Le pré-acheminement jusqu'à Paris
- Les repas de tous les soirs
- Les activités en option le dernier jour sous réserve de disponibilité.
- Les repas indiqués comme libre dans le jour par jour.
- La contribution à la neutralité carbone

A payer sur place :

- Les repas au restaurant à Longyearbyen et à Oslo (~30€ / repas)
- Les boissons
- Les activités non mentionnées au programme (musées, etc.)
- Les dépenses personnelles
- La franchise assurance motoneige : 1500 euros/motoneige/personne (caution par empreinte de votre carte bancaire)
- Le transfert et la nuit à l'hôtel à Oslo si un transit via Oslo est nécessaire

Départs de province

Les prix ci-dessus sont calculés au départ de Paris (si le vol est inclus), sont soumis à disponibilité au moment de votre réservation, et sont susceptibles d'augmenter au fur et à mesure que le départ se rapproche.

Des départs d'autres villes sont possibles. Pour plus d'informations, nous consulter par mail ou par téléphone au 04 81 68 56 00.

Assurances au choix

- Assurance multirisque : 4,3 % du voyage par personne
- Assurance multirisque avec extension épidémie : 5,1 % du voyage par personne
- Assurance premium (valable pour tout voyage dont le montant dépasse 8000€/pers.) : 5 % du voyage par personne
- Assurance multirisque premium avec extension épidémie (valable pour tout voyage dont le montant dépasse 8000€/pers.) : 6,1 % du voyage par personne



Jour par jour

Jour par jour :

JOUR 1

📍 Vol Paris - Oslo

Montée en deux jours sur Longyearbyen

Escale à Oslo pour la première nuit

Repas libre en ville et navette aéroport à vos frais.

🏠 Hébergement : [Hôtel](#) 🛩️ Transport : [Avion \(2h20\)](#)

NB : le petit-déjeuner, le déjeuner et le dîner sont libres.

JOUR 2

📍 Longyearbyen

Vous arrivez sur Longyearbyen , capitale du Svalbard. Vous vous installez dans votre confortable hébergement pour la semaine. Dépaysement garanti quand vous poserez le pied sur le tarmac de l'aéroport. Bienvenue dans la ville de Mr Longyear, la plus au Nord du monde !

Visite libre de la ville et repas libre.

🏠 Hébergement : [Guesthouse](#) 🛩️ Transport : [Avion \(3h\)](#)

NB : le déjeuner et le dîner sont libres.

JOUR 3

📍 Vallée de Bjorndalen

Départ pour une magnifique randonnée côtière pour rejoindre la vallée de Bjorndalen, la bien nommée vallée des ours ! Vous chaussez vos raquettes et vous pénétrez dans l'ambiance unique de cet archipel sauvage. Une courte ascension vous emmène au dessus des pierriers qui offrent une vue saisissante sur le fjord. La traversée de la vallée vous immerge dans une atmosphère unique, un désert blanc arctique.

A cette époque de l'année la lumière est si particulière, elle créé une ambiance unique.

Retour à votre hébergement dans l'après-midi et repas libre en ville.

🏠 Hébergement : [Guesthouse](#) 📈 Dénivelé positif : [400 m](#)

👢 Raquette : [4 h](#)

NB : le dîner est libre.

JOUR 4

📍 Randonnée motoneige au Tempelfjorden vers le glacier de Tunabreen

À deux par motoneige, votre guide vous emmène pour un cocktail de liberté et de sensations. Le parcours, ne présente aucune difficulté technique. Vous traversez la vallée de l'aventure avec vos engins en direction du Tempelfjord. Vous ferez un passage à la cabane de trappeur de Fredheim avant de circuler sur la banquise pour rejoindre le glacier Tunabreen (si les conditions de glace le permettent). Le front du glacier forme une falaise de glace bleutée haute de plus de trente mètres qui s'arrête brutalement sur la banquise offrant un spectacle des plus saisissants.

Repas du midi fourni et repas du soir libre en ville.

🏠 Hébergement : [Guesthouse](#) 🛷 Transport : [Motoneige](#)

🕒 Activité : 5 h

NB : le dîner est libre.

JOUR 5

📍 Journée libre sur Longyearbyen

Journée de repos. Pour ceux qui le souhaitent, possibilité de faire en option de nombreuses activités : ski de randonnée nordique, cani-rando, visite du musée de l'Arctique (à voir sur place et selon les disponibilités). La pratique d'une activité additionnelle entraîne un surcoût.

Repas du soir et du midi libre en ville.

🏠 Hébergement : [Guesthouse](#)

NB : le déjeuner et le dîner sont libres.

JOUR 6

📍 Randonnée raquettes sur le glacier de Larsbreen et visite de la grotte de glace

Vous chaussez vos raquettes pour monter sur le glacier de Larsbreen qui domine la vallée et le fjord de Longyearbyen. Au milieu de ce glacier, vous ferez l'expérience insolite de visiter une grotte de glace. Vous circulez dans les méandres bleutés de ces couloirs de glace. Retour à Longyearbyen en milieu d'après-midi et repas libre en ville.

🏠 Hébergement : [Guesthouse](#) 📈 Dénivelé positif : 350 m

👢 Raquette : 4 h

NB : le dîner est libre.

JOUR 7

📍 Conduite d'attelage de chiens de traineau

Initiation et première randonnée en chien de traineau. Première rencontre : les mushers du Spitzberg vous présentent aux huskies. Vous vous verrez confier un attelage pour deux. Première initiation et premiers essais dans la vallée de Bolterdalen pour une demi-journée hors du temps, tracté par votre attelage, dans cette vallée fréquentée par les rennes. Repas du midi et du soir libre en ville.

🏠 Hébergement : [Guesthouse](#) 🚗 Transport : [Traîneau à chiens](#)

🐾 Traîneau : 3 h

NB : le déjeuner et le dîner sont libres.

JOUR 8

📍 Journée libre sur Longyearbyen

Journée de repos.

Pour ceux qui le souhaitent, possibilité de faire en option de nombreuses activités : ski de randonnée nordique, cani-rando, visite du musée de l'Arctique (à voir sur place et selon les disponibilités). La pratique d'une activité additionnelle entraîne un surcoût.

Repas du soir et du midi, libre, en ville.

🏠 Hébergement : [Guesthouse](#)

NB : le déjeuner et le dîner sont libres.

JOUR 9

📍 Croisière à la découverte de la banquise

Vous embarquez aujourd'hui pour la croisière la plus septentrionale du monde. A bord d'un confortable bateau vous traversez l'Isfjord à la recherche de la banquise du Svalbard. Quel plaisir de pouvoir découvrir les paysages du Spitzberg depuis la mer. Vous aurez peut être la chance de voir des cétacés, des phoques, et les oiseaux marins qui peuplent la région. Si vous êtes vraiment chanceux, vous apercevrez peut-être un ours polaire.

Le guide à bord du bateau vous racontera l'histoire de Longyearbyen, du Svalbard, des glaciers, de la vie animale et peut aussi vous partager un ou deux contes sur le Grand Nord.

Vous mangerez à bord du bateau des plats typiquement norvégiens.

Retour à votre hébergement en fin de journée.

🏠 Hébergement : [Guesthouse](#) 🚗 Transport : [Bateau](#)

🍷 Raquette : 5 h

NB : le dîner est libre.

JOUR 10

📍 Fin de votre voyage

Après un petit-déjeuner copieux, vous prenez la route de l'aéroport pour un dernier au revoir. Quelle semaine mémorable !

Repas libre en ville à Oslo et transfert à l'hôtel à vos frais.

🏠 Hébergement : [Hôtel](#) 🕒 Transport : [Avion \(2h20\)](#)

NB : le déjeuner et le dîner sont libres.

JOUR 11

📍 Vol Oslo Paris

Vous rejoignez l'aéroport par vos propres moyens

Vol Oslo Paris

Repas et transferts à vos frais.

🕒 Transport : [Avion \(3h\)](#)

NB : le déjeuner et le dîner sont libres.

Cet itinéraire est fourni à titre indicatif : suivant les conditions météorologiques et opérationnelles, votre guide accompagnateur peut en effet modifier le jour par jour, pour votre sécurité et celle du groupe où pour des raisons organisationnelles.

66° Nord est membre du groupe Altaï, réseau d'agences locales nature et aventure implanté dans 30 pays. Afin de vous offrir un plus grand nombre de départs garantis, ce voyage est proposé par d'autres entreprises du groupe Altaï : Atalante le spécialiste du trek, et Huwans, le spécialiste du voyage d'aventure.



Options

Les excursions facultatives :



Nuit supplémentaire à Longyearbyen

Profitez d'une nuit supplémentaire à Longyearbyen afin de prendre plus de temps pour visiter la ville ou partir en option visiter Pyramiden ou Barentsburg.

Nuit en dortoir : 80EUR par personne

Nuit en chambre twin : 105EUR par personne

Nuit en chambre single : 165EUR par personne

Petit-déjeuner inclus



Nuit supplémentaire à Oslo

Terminez votre séjour en beauté avec une escale à Oslo. Votre hôtel est situé au coeur de la ville, à deux pas de la station National Theater. Du musée Munch au musée de la culture populaire, du Fram au Kon-tiki, du parc Vigeland à l'Oslo Marka, ce ne sont là que quelques exemples de tout l'intérêt que comporte cette magnifique ville d'Oslo.

--

Chambre avec salle de bain privative

Tarif en single à partir de 135EUR par pers

Tarif en twin ou double à partir de 85EUR par pers

[+](#) En savoir +

Détail du voyage

Nombre de participants

De 4 à 8 participants

Niveau

3 à 6 heures d'activités par jour environ, le programme vous laisse volontairement du temps libre ! Pour lire, pour se détendre !

Ce voyage ne présente pas de difficultés particulières, mais en cette période de l'année, les coups de vents sont parfois violents et le froid peut nous mettre dans des conditions plus difficiles.

Le confort de se retrouver le soir en guesthouse limite la difficulté de ce circuit.

Encadrement

Installée à Longyearbyen depuis de nombreuses années, notre agence vous garantit une expérience de voyage actif réussie, grâce à nos guides et à nos infrastructures logistiques. Pendant votre voyage, vous êtes accompagné par nos guides d'expéditions 66° Nord, mobilisés à 100% pour vous faire découvrir des endroits insolites en pleine nature. Laissez-vous guider...

Sécurité :

Nos séjours se déroulent en milieu polaire, milieu isolé pouvant se révéler hostile. Sur place, vos guides vous expliqueront les règles de sécurité qu'il faut appliquer au Svalbard tant au niveau de la progression qu'aux maints petits détails quotidiens concernant le froid et le confort.

Votre guide seul fait autorité durant la totalité de votre séjour, et lui seul, de par ses connaissances du terrain, est habilité à prendre des décisions.

Vos guides seront équipés d'une arme à feu pour repousser une éventuelle visite d'ours.

Sur place, votre guide vous expliquera les règles de sécurité qu'il faut appliquer et beaucoup de petits détails quotidiens concernant le froid et le confort. Votre guide sera équipé d'un pistolet d'alarme et d'une carabine pour repousser une éventuelle visite d'ours. Durant la nuit sous tente (si il y a), vous assurerez un tour de garde de une à deux heures pour surveiller le camp, procédure de sécurité indispensable pour prévenir de la visite éventuelle du maître des lieux. Pour cela, vous serez équipé d'un pistolet d'alarme, d'une paire de jumelles, assurerez une ronde définie par votre guide et devrez faire preuve d'une grande vigilance.

La balise Sarsat, emportée avec nous, permet d'alerter les secours en cas d'extrême urgence. Elle envoie un signal de détresse détecté par des satellites qui passent en moyenne toutes les demi-heures au niveau du Svalbard et qui localisent l'appel de détresse à 100 mètres près. Chaque guide possède également un téléphone satellite et est en contact permanent avec notre support logistique en cas de problème voir même si besoin avec le Syssemanen qui gère les secours et la sécurité au Svalbard. Votre sécurité est notre priorité et nous accordons un point d'honneur à opérer des séjours qui sont encadrés de la manière la plus professionnelle et la plus écologique possible.

Alimentation

Nous essayons de vous proposer une nourriture équilibrée et en même temps adaptée aux conditions rencontrées au Spitzberg. Sachez qu'il est naturellement difficile, sinon impossible, de trouver des légumes ou des fruits frais dans le Grand Nord. Le petit déjeuner : Müesli avec café, chocolat ou thé. Pas de croissant malheureusement ! Le midi, pique-nique : Barres de céréales chocolatées, fruits secs ou en-cas salés, charcuterie, fromage...

Repas libre le soir, prévoir un budget de 30 à 40 euros par repas.

Hébergement

Nuits en hôtel à Oslo en chambre double. Nuits en guesthouse à Longyearbeen en chambre double.

La ville dispose d'une piscine chauffée avec sauna où vous pourrez vous rendre en soirée (en option, 10€ par personne).

Déplacement

Au Spitzberg, déplacements en raquettes ou motoneige (2 par motoneige).

Pour la motoneige, le permis de conduire est indispensable. Une caution vous sera demandée au départ de l'activité.

Vol international :

Nous utilisons soit la compagnie régulière SAS , soit la compagnie Norwegian, via Oslo.

Eau, thé, café offerts à bord des vols SAS. Toute autre consommation (boissons ou repas) payante à bord.

Budget & change

À Longyearbyen, communauté norvégienne, la monnaie est la couronne norvégienne; 1 EUR = 10,5 NOK (Janvier 2023).

Il est conseillé de prendre 500 à 2 000 NOK d'argent de poche, sachant que les Cartes de Crédit sont acceptées dans pratiquement tous les magasins..

Vous avez un distributeur de billet à l'aéroport d'Oslo mais aussi à la poste de Longyearbyen.

Voir le site du taux de change : <http://www.xe.com/ucc/fr/>

Pourboires

Nous vous recommandons un montant entre 30 et 50 € par participant. Toutefois, il est important de considérer que le pourboire, demeurant facultatif (n'étant pas une partie du salaire), doit être accordé en fonction de votre niveau de satisfaction du travail et des petites attentions de l'équipe locale.

Équipement



Matériel fourni sur place

Équipement inclus par activité :

- Toute la semaine du matériel grand froid est fourni : chaussures type Sorel, veste en doudoune spéciale grand froid.
 - Pour l'activité motoneige : combinaison intégrale et casque.
-



Prévoir un système "3 couches" :

Pour l'habillement, la méthode multicouche est la meilleure. Il s'agit de porter plusieurs couches de vêtements dont les plus rapprochées du corps laissent facilement échapper la sueur. Les autres couches conservent la chaleur ou préservent le corps des conditions extérieures.

1/ La couche de base (à même la peau)

Sous vêtement chaud complets (collant et haut à manche longue)

2/ La couche intermédiaire

Un pull chaud ou fourrure polaire épaisse

3/ La couche extérieure

Elle vous coupe du vent et de la neige. Nous conseillons une veste de type GoreTex ou veste de ski chaude.

Liste de vêtements :

- 1 Veste avec capuche si possible (type Gore-Tex ou équivalent)
- 1 Pantalon ou salopette de ski de randonnée (type Gore-Tex ou équivalent)
- 1 Doudoune en duvet
- 1 Cagoule-col épaisse
- 1 Cagoule fine
- 1 Bonnet chaud
- 1 Veste polaire épaisse
- 1 Veste polaire légère
- 2 à 3 T-shirts manches longues (Polypropylène - polar - laine)
- 1 Caleçon long (Polypropylène - polar - laine)
- 1 à 2 chaussettes fines (Polypropylène ou laine)
- 3 à 4 Chaussettes épaisses (Laine -Polypropylène, à porter par dessus les fines)
- 1 paire de Gants épais (Laine)
- 1 paire de Sur-mouffles (en option, Polypropylène ou polar)
- 1 paire de Gants épais imperméables au vent (windstopper ou gore tex)
- 1 paire de Lunettes de soleil (Type glacier)
- 1 masque de ski (obligatoire !)
- 3 à 4 chaufferettes (en option)
- Trousse de toilette (prévoir le minimum)
- 1 tube de crème solaire
- 1 baume pour les lèvres
- 3 à 4 pansements (anti ampoules)
- 1 maillot de bain

Attention pas de crème de jour à base d'eau !

Médicaments personnels



Équipement à prévoir

- 1 tube de vaseline pour se protéger du froid
 - 1 Appareil photo (en option)
 - 1 Paire de jumelles (en option)
 - Livre (en option)
 - Lampe frontale pour les séjours en mars
 - Un bloc-notes (en option)
-



Bagages

L'ensemble de vos bagages doit être réparti dans 2 sacs :

1- un sac de voyage ou valise (maximum 20kg en soute)

2- un sac à dos étanche (contenance de 25/30 L) pour vos affaires de la journée (bagage à main dans l'avion)



Pharmacie

Lors des activités, vos accompagnateurs disposeront d'une pharmacie de première urgence et d'un fusil. Toutefois, il est recommandé d'apporter vos médicaments personnels (aspirine, pansements, désinfectant local, coton, etc...).

Formalités & santé

Passeport

Oui obligatoire depuis avril 2015

A partir du 15 janvier 2017, un enfant qui voyage à l'étranger sans être accompagné de l'un de ses parents doit présenter les 3 documents suivants :

- Pièce d'identité valide du mineur : carte d'identité ou passeport + visa éventuel en fonction des exigences du pays de destination (à vérifier en consultant les fiches pays du site diplomatie.gouv.fr)
- Photocopie du titre d'identité valide du parent signataire : carte d'identité ou passeport
- Formulaire d'autorisation de sortie du territoire signé par l'un des parents titulaire de l'autorité parentale.

NB : cette autorisation peut être requise par certains pays lorsque l'enfant mineur voyage avec un seul de ses parents (par exemple : Algérie, Maroc, Suisse : à vérifier en consultant les fiches pays du site diplomatie.gouv.fr)

Visa

Non

Carte d'identité

Non

Vaccins

Depuis la pandémie, la plupart des pays n'accueillent que des personnes vaccinées contre la COVID. Les obligations sanitaires de chaque pays face à la pandémie évoluent fréquemment, il est important et de votre responsabilité de les consulter jusqu'au jour de votre départ sur le site du ministère des affaires étrangères, rubrique "Conseil aux voyageurs".

Recommandations sanitaires

Les obligations sanitaires de chaque pays face à la pandémie évoluent fréquemment, il est important et de votre responsabilité de les consulter jusqu'au jour de votre départ sur le site du ministère des affaires étrangères, rubrique "Conseil aux voyageurs".

“ *Velkommen til Spitzbergen* ”

Si sommeille en vous l'âme d'un aventurier polaire, passez du rêve à la réalité : le Spitzberg est votre prochaine exploration ! L'archipel du Svalbard se compose de sept îles situées à mi-chemin entre le Cap Nord en Norvège et le Pôle Nord. Nous opérons nos voyages sur l'île principale de cet archipel : Le Spitzberg. Aventuriers du bout du monde, bienvenue ! Depuis des siècles le Svalbard attire des chasseurs, des trappeurs, des voyageurs, des explorateurs, et des aventuriers qui arpentent cette nature isolée, brute, modelée et ciselée par les glaces. Une histoire riche, un monde minéral fascinant, une flore et une faune diversifiée : le Svalbard apparaît comme le dernier endroit sauvage facilement accessible de l'Arctique.

Précurseurs au Spitzberg, 66°Nord est implanté sur place depuis plus de 15 ans. Notre expertise terrain nous permet d'obtenir des autorisations auprès du gouverneur pour vous faire explorer le parc national et monter nos camps à proximité directe du front des glaciers.

Nous vous proposons des voyages actifs parfaitement adaptés à cette nature sauvage :

- des voyages en kayak de mer,
- des treks et randonnées,
- des raids à ski ou en raquette.

Nous fournissons la grande majorité de l'équipement spécifique à l'univers arctique (matériel de kayak, de ski, de bivouac ...). Les guides 66°Nord, piliers de nos voyages, vous ouvrent les portes de cet univers polaire en toute sécurité et vous transmettent leurs connaissances.



DÉCOUVREZ

Le Spitzberg

Quelques chiffres



Superficie :

61 045 km²



Population :

2 642 habitants



Décalage horaire :

0h00 à -1h00

Même heure qu'en France en hiver.

Au Spitzberg l'été, le jour est constant. De ce fait, on peut aussi bien faire une randonnée « la nuit » et dormir « le jour ».

Infos pratiques



Langue :

Norvégien

Le norvégien n'est pas une langue évidente au premier abord, mais montrez-vous impliqués, et vos interlocuteurs se montreront patients.



Electricité :

230 V

Prises de type F identiques aux prises françaises.

Attention, lors de votre voyage au Spitzberg, il faudra avoir une utilisation économique de vos appareils électriques. Une fois que vous aurez quitté Longyearbyen vous n'aurez plus accès à l'électricité.

Photographes : prévoyez des batteries supplémentaires !



Monnaie & change :

Couronne norvégienne

À Longyearbyen, communauté norvégienne, la monnaie est la couronne norvégienne.

Les cartes de crédit internationales sont acceptées dans la quasi-totalité des commerces à Longyearbyen.

Ces paiements peuvent éventuellement être soumis à des frais, selon votre banque. Nous vous conseillons de retirer de l'argent à un distributeur automatique (ATM) à l'aéroport d'Oslo lors de votre escale ou à la poste de Longyearbyen, et de faire ensuite de la petite monnaie dans un commerce.

Géographie

Désertique, mais fécond.

On peut décrire cet ensemble d'îles situées entre 74° et 81° de latitude Nord, qui s'étend bien au-delà du pôle magnétique comme un désert arctique.

Royaume des glaces, le Spitzberg vous emporte dans un monde "hautement polaire", les deux tiers des terres sont constamment recouverts par les glaces. Le Svalbard dresse ses pics rocheux hauts de 1 700 mètres dans un décor hivernal où il fait nuit pendant 2 mois et demi consécutifs et à l'inverse jour permanent en été.

Vous rêvez de découvrir cet environnement unique et absolu ? Le climat arctique rend la nature aussi surprenante que fragile. Particulièrement vulnérable aux influences externes, le moindre impact humain peut avoir des conséquences catastrophiques. C'est pourquoi il est important, et les autorités l'exigent, que tous ceux qui séjournent au Spitzberg respectent les lieux en s'informant des règles sur l'archipel et les appliquent. Sur tout le territoire, la présence humaine doit se faire discrète en ne laissant aucune trace après son passage et en restant à distance des lieux de nidifications...

Us et coutumes

Il est difficile de parler « d'us et coutumes » concernant le Svalbard. Contrairement aux autres régions polaires, il n'existe pas de population indigène au Spitzberg, car aucun peuple, Inuit ou Sibérien, ne s'y est implanté durablement.

Cependant, il y a quelques particularités qui valent d'être mentionnées :

- On enlève ces chaussures avant d'entrer dans un bâtiment, même à l'hôpital !

- Souvent nommé « royaume de l'ours blanc » la présence de l'ours polaire rythme le quotidien. Le port d'arme est ainsi obligatoire sur le territoire, en dehors des limites de la ville de Longyearbyen. Ce port d'arme s'accompagne de nombreuses règles de sécurité à respecter pour que les rencontres avec les ours, s'il y en a, se passent de manière à ne pas les déranger.

- Il existe un règlement très spécifique concernant la protection de l'environnement et les déplacements dans l'archipel.

- A partir d'avril, le jour est constant. De ce fait, lors de nos expéditions, on peut aussi bien faire une randonnée « la nuit » et dormir « le jour ». Une superbe flexibilité pour s'adapter aux conditions climatiques !

- L'eau chaude et l'électricité de la ville sont fournies grâce à l'exploitation du charbon dans la dernière mine en activité.

- 1/4 de la population de la ville est étudiante.

- La ville de Longyearbyen est le dernier "camp de base" avant de rejoindre la Base de Barnéo et le pôle Nord.

QUAND PARTIR

Saisons, climat, festivités

Printemps



Nos voyages « printemps » au Svalbard se déroulent de début mars à mi-mai. A cette période, l'île est recouverte de neige et de glace, la banquise est formée.

Les variations de températures sont très élevées, pouvant passer du jour au lendemain de -2° à -30°C . Les journées rallongent pour atteindre le jour permanent à partir de

début avril et le soleil de minuit à partir du 19 avril jusqu'au 22 août. La température est en moyenne de -6°C à -13°C en avril et de -1°C à -4°C au mois de mai, avec des variations pouvant aller de -30°C à des températures positives. Les écarts de températures sont plus nets au printemps et le vent est généralement plus violent.

Activités



Eté



L'été est frais. De juin à août, la température moyenne est d'environ 6 à 8°C avec des variations qui peuvent aller de 1 à 14°C dans la journée.

Le jour continu couplé à un plafond nuageux régulier et assez stable maintiennent des températures plutôt stables.

Le jour est permanent jusqu'au 22 Août. La pluviosité

annuelle moyenne à Longyearbyen est faible mais tend à augmenter avec le réchauffement climatique.

En été, le vent est modéré et généralement très local. Tel cap peut être très exposé aux vents tandis qu'une baie plus loin est généralement calme. La direction des vents varie avec la direction des fjords. Le climat étant très changeant, le beau temps ne persiste pas plus de deux jours, de même que le mauvais temps. Il peut y avoir du brouillard en été.

Activités



Automne



C'est déjà l'hiver, rendez-vous au printemps ! En septembre, les jours raccourcissent d'une demi-heure par jour. Il se couchera définitivement le 21 octobre avant le long hiver.

Cet hiver est appelé "nuit polaire". Les rennes du Svalbard et les renards polaires quittent leur manteau de fourrure

brun estival pour prendre celui de l'hiver, d'un blanc immaculé comme la neige.

Activités



Hiver



Au Svalbard, l'hiver est long. Du 14 novembre au 29 janvier la nuit polaire est maître des lieux. Les aurores boréales sont au rendez-vous quand le ciel est dégagé.

Il n'y a plus une seule minute de luminosité, la nuit est maintenant permanente.

Activités



Climat & ensoleillement

Longyearbyen




	JANV.	FÉVR.	MARS	AVR.	MAI	JUIN	JUIL.	AOÛT	SEPT.	OCT.	NOV.	DÉC.
Durée du jour	00h00	05h00	08h00	24h00	24h00	24h00	24h00	22h00	13h00	05h00	00h00	00h00
Températures moyennes	-19° / 0°	-17° / 0°	-19° / 0°	-17° / 2°	-4° / 5°	0° / 10°	4° / 11°	2° / 10°	3° / -6°	3° / -6°	2° / -7°	-19° / 0°

Quand partir pour

	JANV.	FÉVR.	MARS	AVR.	MAI	JUIN	JUIL.	AOÛT	SEPT.	OCT.	NOV.	DÉC.
Kayak de mer						✓	✓	✓				
Trek & rando						✓	✓	✓				
Soleil de minuit						✓	✓					
Croisière voilier							✓	✓				
Raquettes à neige			✓	✓								
Ski nordique			✓	✓								
Ours polaire			✓	✓		✓	✓	✓				

JOURS FÉRIÉS

et festivités

-  **Mars : Solfestuka**
[sol : soleil, festuka : à vous de deviner !] Aux alentours du 8 mars, une semaine entière de jeux, concerts, expositions et activités de plein air est organisée pour célébrer le retour du soleil après la longue nuit polaire.
-  **Juin : Le marathon du Spitzberg**
Une course à 78° Nord ? Chaque année, début Juin a lieu la course la plus nordique au monde !
-  **Avril/Mai : Svalbard Skimaraton**
Une incroyable course de ski de fond.

au Svalbard



Spitzberg

Longyearbyen

📍 [78.223172, 15.626723](#)

L'équipe 66°Nord vous accueille à Longyearbyen de mars à septembre. Le staff est composé de logisticiens qui s'occupent de dorloter le matériel technique et spécifique à nos voyages, organiser les transferts, etc. Ainsi que de guides accompagnateurs experts de l'univers arctique et de ces modes de déplacements particuliers (kayak, ski, traîneau...).

Au printemps, notre base est le point de départ de nos voyages à ski-pulka, raquettes et multi activités au Svalbard. En été, quand la neige laisse place à la toundra, nous vous proposons d'arpenter les lieux pagaie à la main et de prendre de la hauteur sur les moraines en randonnée. Nos guides les plus expérimentés vous accompagneront lors de votre séjour au Spitzberg. Passionnée par l'univers arctique, notre équipe aime transmettre ses connaissances pointues et vous faire découvrir en toute sécurité ces terres sauvages. Nous stockons dans nos camps de base l'ensemble du matériel spécifique que nous vous prêtons sur les circuits pour que vous veniez uniquement avec vos affaires de montagne.