



## GROENLAND

# Groenland, les plus beaux sites de la côte ouest



Croisière & voile



À partir de 8 960 €



Durée 8 jours



Prochain départ  
18/05/2025

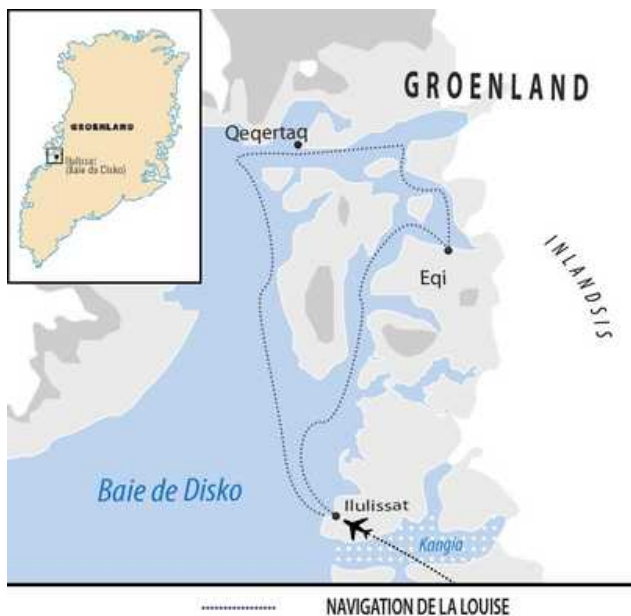


Niveau Facile



## Descriptif :

Situé à 250 km au nord du cercle polaire, la baie de Disko est une anse maritime entre l'île Disko et la côte occidentale du Groenland. Elle est découpée par des fjords au fond desquels vèlent des glaciers géants. Ces paysages fascinants concentrent la beauté et la puissance polaires du Groenland. Glissez sur l'eau et découvrez la baie de Disko sous un nouvel angle



## Les points forts :

- La navigation sur un voilier d'exception
- Les gigantesques icebergs de la baie de Disko
- De bonnes chances d'apercevoir la faune marine

€ Dates & prix

## Dates :

Du	Au	Prix TTC par pers.	Départ confirmé
18/05/2025	25/05/2025	8 960 €	Complet
29/05/2025	05/06/2025	8 960 €	Complet
09/06/2025	16/06/2025	8 960 €	Complet
20/06/2025	27/06/2025	8 960 €	Complet

### Le prix comprend :

- La navigation port/port sur un voilier avec hébergement en cabine lit double ou lit simple en fonction de l'option choisi.

### Le prix ne comprend pas :

- Le vol A/R pour Ilulissat (sur demande)
- Les éventuels nuits de transit à Reykjavik ou Copenhague
- Les transferts aéroports à Reykjavik & Copenhague

### A payer sur place :

- - Les dépenses personnelles (livres disponibles à l'achat à bord)

## Aérien

Nos prix sont calculés sans vol. Les points de rendez-vous et de départ de chaque voyage sont indiqués sur votre itinéraire.

Mais rassurez-vous, nous pouvons réserver vos vols pour vous simplifier la vie !

Pourquoi réserver ces vols avec nous :

- Une proposition à la carte (choix de la compagnie, aéroport de départ).
- La transparence sur le prix du billet.
- Les frais de gestion et de modification de vol en cas d'incident.
- Les transferts aéroport / hôtel (quand applicable) à votre arrivée et départ.
- Le tout pour un forfait fixe de 80 € / personne.

## Assurances au choix

- Assurance multirisque : 4,3 % du voyage par personne
- Assurance multirisque avec extension épidémie : 5,1 % du voyage par personne
- Assurance premium (valable pour tout voyage dont le montant dépasse 8000€/pers.) : 5 % du voyage par personne
- Assurance multirisque premium avec extension épidémie (valable pour tout voyage dont le montant dépasse 8000€/pers.) : 6,1 % du voyage par personne



Le bateau

## Descriptif

## Présentation

Persévérance a été spécialement construit pour l'expédition Polar POD. Il offre l'unique chance d'embarquer à bord d'un navire taillé pour l'aventure et la science. Éco-conçu pour réduire l'impact environnemental, Persévérance propose des voyages éthiques engagés pour la préservation des écosystèmes.

Le bateau dispose de 8 cabines proposant toute un couchage pour deux personnes ainsi qu'un hublot.

Développé dans un souci de simplicité et d'élégance, Persévérance vous offre le confort nécessaire à la détente et à l'observation.



## Caractéristiques

Il y a 7 membres d'équipage sur Persévérance: Un capitaine, un second, un chef mécanicien , deux matelots, un chef cuisinier et un guide

Longueur : 42 m

Largeur : 11 m

Tirant d'eau : 4,15 m

Vitesse de croisière : 10 noeuds

Capacité : 12 passagers

Cabines : 8



---

 Jour par jour

**Jour par jour :**

## JOUR 1

### 📍 Ilulissat

Le voyage maritime débute par le fjord d'Ilulissat, où vèle le Sermeq Kujalleq, un glacier géant très actif qui descend de la calotte polaire du Groenland à la vitesse moyenne de 40 mètres par jour. C'est le vèlage le plus rapide au monde produisant de spectaculaires icebergs qui dérivent dans la baie de Disko. Le fjord d'Ilulissat est classé au Patrimoine mondial de l'Unesco. Randonnée pour découvrir l'immensité et la puissance de ce glacier géant.

Tout au long de la route de la Baie de Disko et plus au nord jusqu'à Uummannaq des petits villages traditionnels de maisons colorées illustrent toutes les richesses de la civilisation Inuits, un peuple de chasseurs-pêcheur qui a su s'adapter pour vivre aux frontières de la vie.

La faune marine est très riche, baleines, phoques, morses.



Hébergement : A bord du bateau



Transport : Bateau

---

## JOURS 2 À 7

### 📍 Navigation en baie de Disko

#### Port Victor

Au pied du glacier EQIP nous retrouverons la cabane que Paul-Emile Victor avait construite pour ses expéditions sur la calotte glaciaire du Groenland.

#### Saqqaq

Saqqaq est un petit village d'une cinquantaine de maisons au sud de la Péninsule de Nuussuaq. Environ 150 habitants vivent de la pêche au flétan traité dans une conserverie locale.

#### Uummannap

Uummannap est une ville de 1300 habitants, situé sur une petite île montagneuse, dominée par le mont Uummannaq qui culmine à 1 170 m. L'exploitation minière du plomb et du zinc fut une source de revenus importante pour le village jusqu'en 1990.

Au fond du Fjord Uummannap la calotte polaire du Groenland vèle de géants icebergs.

#### Ritenbenk

Sur la route du retour, à Ritenbenk se trouve une falaise remarquable où niche des centaines de milliers d'oiseaux de mer : Guillemots, mouettes tridactyles, macareux.



Hébergement : A bord du bateau



Transport : Bateau

---

JOUR 8

## 📍 Retour à Ilulissat

Fin d'un voyage exceptionnel par la densité d'images polaires, la rencontre avec les inuits, des petits villages de cabanes colorées, de larges glaciers qui descendent de la calotte de glace du Groenland, d'icebergs géants, de baleines, de phoques, des tourbillons d'oiseaux sur des falaises qui émergent de la mer... Inoubliables



Hébergement : [A bord du bateau](#)



Transport : [Bateau](#)

[+](#) En savoir +

## Détail du voyage

### Nombre de participants

De 2 à 8 participants

### Niveau

Des voyages d'écotourisme à bord d'un voilier mythique qui accompagnera la plus grande et audacieuse exploration océanique des temps modernes.

## Encadrement

Vous êtes encadré par un équipage francophone se composant:

- D'un commandant
- D'un second capitaine
- D'un chef mécanicien
- De deux matelots
- D'un chef cuisinier
- D'un guide

Les guides sont majoritairement issus de la recherche scientifique et dans tous les cas expérimentés du terrain. Par exemple, l'été 2024, nous aurons à bord Marion Fourquez pour toute la saison. Dr Marion Fourquez est océanographe spécialisée en milieu polaire. Après 15 ans de recherche axée sur la région de Kerguelen et l'océan Austral, Marion s'est également aventurée dans l'océan Arctique ces dernières années. Elle fait partie du comité scientifique Polar Pod et est la co-responsable avec Hervé Le Goff (ingénieur de recherche émérite au CNRS) de la Science embarquée sur le Persévérance.

En parallèle de ses recherches en océanographie, Marion est une naturaliste passionnée qui s'est spécialisée comme guide polaire. Elle encadre les touristes en Antarctique et en Arctique depuis plusieurs années. Marion est aussi férue de voile qu'elle a démarré en compétition dans les eaux froides de la Tasmanie. Depuis plus de 10 ans, elle pratique sa passion en convoyant des voiliers et en régates.

Le guide embarqué, par son expérience du terrain, enrichit l'expérience des passagers en leur fournissant des informations détaillées sur les destinations visitées, la culture locale, la faune et la flore, ainsi que sur des sujets spécifiques au projet Polar Pod. Le guide organise des conférences, des présentations courtes et des discussions à bord, et accompagne les passagers lors des excursions à terre pour fournir des informations supplémentaires et répondre à leurs questions. En plus d'être des experts dans leur domaine, les guides conférenciers sont souvent des communicateurs passionnés et charismatiques, capables d'enthousiasmer et de captiver leur public.

### Les conférences

Le guide proposera des conférences d'une durée variable (15min à 1h+) selon les observations faites dans la journée et sur des thèmes variés.

### Les excursions

Un à trois sites par jour visités. Selon le site, les excursions peuvent durer plusieurs heures (longues marches) ou se dérouler à partir du zodiac. Les passagers sont déposés à terre avec leur guide qui assurera leur sécurité et la découverte des lieux. Le choix des excursions sera discuté puis choisi en fonction des capacités physiques du groupe et des envies de chacun. C'est l'avantage du voilier Persévérance : peu de passagers et beaucoup de membres d'équipage ce qui offre une expérience « à la carte ».

---

## Alimentation

Les repas sont préparés par le chef cuisinier et son pris en commun dans le salon du pont supérieur.

Les heures de repas ne sont pas fixes. Ils varient en fonction des excursions. La cohésion en chef d'expédition et cuisiner permet une vraie flexibilité, et les informations sont transmises aux passagers la veille des excursions. Toutefois, on cherche à avoir des horaires cohérents pour éviter l'inconfort digestif

Nb : petit frigo réservé aux passagers s'ils souhaitent se faire un petit encas en dehors des heures de repas.

---



## Hébergement

Plusieurs types de cabines sont disponibles, toutes disposant d'un hublot et de sanitaires privés.

- 4 cabines avec lit double
- 4 cabines doubles avec lits superposés

Comparaison avec les voiliers plus classiques :

Souvent en mer sur un voilier le pire est l'humidité. Pas ce problème sur Persévérance. Sur le Persévérance, les cabines sont chauffées et possèdent un thermostat individuel. Literie confortable et douches chaudes (ou très chaudes si on le souhaite !) disponibles tous les jours. En cas de mauvais temps, le bateau est suffisamment grand pour « ne pas se marcher dessus ». Une armoire chauffante/séchante située au local juste avant d'embarquer dans le zodiac permet d'accueillir le matériel pour les excursions (bottes, gants, manteaux etc.) pour un séchage rapide et libérant ainsi les cabines personnelles de tout encombrement.

---

## Budget & change

Au Groenland la monnaie est la couronne Danoise. Vous pouvez faire du change en France. Attention, la vie est chère au Groenland et le prix d'un souvenir peut vite monter à plus de 50 euros.

1 euro = 7,45 DKK. Prévoyez 1000 DKK en billet de 200 DKK (environ 135€).

---

## Pourboires

Le coutumier pourboire, demeurant facultatif (n'étant pas une partie du salaire), doit être accordé en fonction de votre niveau de satisfaction du travail et des petites attentions de l'équipe locale. Donner un pourboire est un choix très personnel, et vous pouvez donner le montant que vous désirez.

---

# Équipement



### Matériel fourni sur place

Du matériel est fourni sur place pour pratiquer les différentes activités:

- Raquettes
- Annexes
- Matériel de pêche
- Paddles
- Matériel de snorkeling



## Vêtements à prévoir

Conseils vestimentaires :

En fonction de votre sensibilité au froid, vous devez choisir des vêtements qui vous protègent de l'eau et du vent. Privilégiez des matières comme la fibre polaire qui isolent mieux du froid que le coton. Pour vous garder au chaud, portez plusieurs couches légères de vêtements plutôt qu'une seule.

- Veste/Parka imperméable avec capuche (privilégiez une catégorie techwear comme le Gore-Tex ou Sympatex)
- Coupe-vent et surpantalon imperméables
- Sweat-shirt/pull/veste polaire
- Pantalon chaud et imperméable
- Sous-vêtements thermiques en laine type mérinos
- Chaussettes épaisses (en laine de préférence)
- Mouflles et/ou gants qui peuvent être utilisés conjointement pour une protection optimale
- Bonnet, cagoule/passe-montagne et cache-col (évités les écharpes qui ne tiennent pas en place)
- Bottes en caoutchouc étanches et antidérapantes pour les sorties en terrains non-aménagés ou dans l'eau glacée
- Chaussures de randonnée robustes



## Équipement à prévoir

Accessoires utiles

- Trousse de toilette (n'oubliez pas de choisir des produits adaptés au transport en avion et au croisière)
- Lunettes de soleil
- Maillot de bain / combinaison
- Chapeau / casquette
- Jumelles (fortement conseillées pour profiter du panorama)
- Bouchons d'oreilles (facultatif)
- Petit sac à dos étanche pour protéger vos appareils
- Cartes mémoire pour vos appareils photos numériques
- Chargeurs pour vos différents appareils (téléphone, ordinateur, appareil photo)



## Bagages

Un petit sac à dos de 25 litres vous permettra d'avoir sous la main vos affaires personnelles durant le trajet aérien et vous servira pour les randonnées à terre.



## Pharmacie

- Crème solaire et après-solaire [de préférence avec un indice SPF50+]
  - Baume à lèvres
  - Médicaments et ordonnances
- 

## Formalités & santé

### Passeport

Passeport valide

A partir du 15 janvier 2017, un enfant qui voyage à l'étranger sans être accompagné de l'un de ses parents doit présenter les 3 documents suivants :

- Pièce d'identité valide du mineur : passeport + visa éventuel en fonction des exigences du pays de destination (à vérifier en consultant les fiches pays du site [diplomatie.gouv.fr](http://diplomatie.gouv.fr) )
- Photocopie du titre d'identité valide du parent signataire : passeport
- Formulaire d'autorisation de sortie du territoire signé par l'un des parents titulaire de l'autorité parentale.

NB : cette autorisation peut être requise par certains pays lorsque l'enfant mineur voyage avec un seul de ses parents (par exemple : Algérie, Maroc, Suisse : à vérifier en consultant les fiches pays du site [diplomatie.gouv.fr](http://diplomatie.gouv.fr))

---

### Visa

Aucun visa n'est nécessaire pour aller au Groenland.

---

### Carte d'identité

Non

---

### Vaccins

Les obligations sanitaires de chaque pays peuvent évoluer fréquemment. Il est donc important et de votre responsabilité de les consulter jusqu'au jour de votre départ sur le site du ministère des affaires étrangères, rubrique "Conseil aux voyageurs".

---

### Recommandations sanitaires

Les obligations sanitaires de chaque pays peuvent évoluer fréquemment. Il est donc important et de votre responsabilité de les consulter jusqu'au jour de votre départ sur le site du ministère des affaires étrangères, rubrique "Conseil aux voyageurs".

---

# “ *Tikilluarit Kalaallit Nunaat* ”

Terre lointaine et mystique, le Groenland résonne en nous comme une terre d'aventure hors du commun. Si vous avez parcouru le monde, il vous reste le Groenland.

Longtemps réservé à une poignée d'explorateurs, ces terres lointaines où les routes sont inexistantes, se découvrent par la mer ou à pied. Pionniers du voyage d'aventure en terres polaires, 66°Nord est présent au Groenland depuis près de 20 ans. Notre implantation dans ce pays nous permet de vous proposer des itinéraires inédits, des explorations hors des sentiers battus accompagnés par nos guides spécialistes, ainsi que des découvertes en individuel et sur mesure !

Pays des icebergs, des baleines, du kayak mais aussi du traîneau et des aurores boréales, le Groenland bouleverse autant qu'il transporte. Chez 66°Nord, nous vous proposons de le découvrir le plus simplement possible, grâce aux moyens de déplacements locaux et, ou ancestraux. En été, quand les eaux sont libres de glaces et les côtes laissent la végétation arctique se dévoiler, nous organisons donc des séjours kayak et rando pour une expérience au plus proche de la nature brute et sauvage du Groenland. Au printemps, quand la neige recouvre le sol et la banquise la mer, c'est en raquettes, en ski/pulka ou encore en traîneau à chiens que nos séjours vous font découvrir les zones les plus remarquables et diversifiées de la côte Est et de la baie de Disko. Nous avons créés pour vous des voyages exclusifs pour découvrir ce territoire en toute saison, en bivouac à l'image des chasseurs partant plusieurs mois, ou en dur dans les maisons colorées ou cabanes de chasseurs groenlandaises.



DÉCOUVREZ

# Le Groenland

## Quelques chiffres

---



Superficie :

**2 166 086 km<sup>2</sup>**



Population :

**55 847 habitants**



Décalage horaire :

**-4h00 à -3h00**

- 4h00 qu'en France en été

- 3h00 qu'en France en hiver

## Infos pratiques

---



Langue :

**Groenlandais**

En 2009 la langue officielle devient le Groenlandais (Kalaallisut), devant le Danois. Il fait partie des langues Inuit avec la particularité d'utiliser l'alphabet latin, ce qui n'est pas le cas de toutes. Cette langue appartient au groupe des langues Agglutinantes et Polysynthétiques. C'est-à-dire que chaque mot est constitué d'un assemblage de mots qui ont été réduits de façon synthétique. Ne soyez pas surpris devant la longueur de certains mots, puisqu'un mot peut-être une phrase à lui tout seul.



Electricité :

**220 V**

Prises identiques aux prises françaises. Si vous dormez en auberge ou en gîte vous pourrez régulièrement charger les batteries de vos appareils électroniques. Attention, il n'y a pas de possibilité de recharger les batteries pendant un raid. Photographes : prévoyez des batteries supplémentaires !



Monnaie & change :

**Couronne danoise**

Il est possible de faire du change en France ou bien de retirer directement à votre arrivée sur place. Les cartes de crédit internationales sont acceptées dans la plupart des commerces. Ces paiements peuvent éventuellement être soumis à des frais, selon votre banque. Attention, la vie est chère au Groenland et le prix d'un souvenir peut vite monter à plus de 50 euros.

## Géographie

---

Le Groenland est l'île la plus grande du monde. Sa

## Us et coutumes

---

Les Groenlandais sont des descendants de

situation aux confins de l'Atlantique nord et de la mer polaire fait qu'elle est entourée principalement de courants froids. Ses rivages constamment refroidis et le rayonnement glacial provenant de l'inlandsis lui confèrent son climat arctique. L'inlandsis couvre 1 833 900 km<sup>2</sup> et s'étend du nord au sud sur 2 500 km et jusqu'à 1 000 km de l'est à l'ouest. En son milieu, la glace atteint 3 km d'épaisseur. C'est le long des côtes et sur les îles que se trouvent les régions que la glace ne recouvre pas, soit 341 700 km<sup>2</sup>, cela sur une largeur maximale de 200 km mais les fjords, qui les pénètrent profondément, font communiquer l'inlandsis avec la mer. Le paysage groenlandais est le résultat des névés de l'époque glaciaire, mais plusieurs endroits portent des traces de processus géologiques tels que tremblements de terre, formations de chaînes montagneuses, activité volcanique... Il n'est donc pas étonnant que le Groenland soit un eldorado pour ceux qui s'intéressent à la géologie.

chasseurs-cueilleurs nomade. Ce peuple s'est donc adapté à son environnement rude et a vécu en autarcie pendant de nombreux siècles en croyant aux esprits de la nature. Les Danois les ont rattaché à leur royaume et ont, en l'espace d'un siècle, bouleversé le mode de vie et de croyances traditionnelles des groenlandais qui sont passé en ce temps très court, d'un mode de vie nomade à un mode de vie plus moderne et sédentaire. On trouve donc au Groenland une grande partie du confort moderne même si l'eau courante et les toilettes ne sont pas installées dans tous les villages et que le phoque, la baleine et tous les animaux issus de la chasse, continuent de constituer une grande partie de leur alimentation.

Ainsi, ne soyez pas choqués de voir des chasseurs revenir avec des phoques ou des rennes et n'oubliez pas qu'il n'y a pas d'animaux d'élevage au Groenland ! Vous aurez d'ailleurs peut-être l'occasion de goûter au ragoût de phoque ou au matak : gras de baleine fraîchement découpé. Mais les plats à base de crevettes, de flétan, morue ou même d'omble chevalier conviennent souvent mieux à nos papilles occidentales.

Les chiens de traîneau sont considérés comme des outils de travail et les Groenlandais se comportent avec eux comme des chefs de meute. Un œil non averti pourra donc trouver certains traitements de ces animaux brutaux mais les mushers respectent leurs chiens et les reprennent uniquement pour éviter des comportements dangereux qui auraient de lourdes conséquences sur la banquise.

Sachez également que l'introduction de l'alcool a fait de gros dégâts dans le pays et que la vente d'alcool fort est très réglementée sur le territoire pour limiter les dépendances.

Les Groenlandais sont un peuple souriant et accueillant et sont férus d'arts et de chant. Ils fabriquent de petits totems en forme d'animaux appelés tupilak mais également de nombreux objets à base d'os ou de peaux puisque tout est récupéré dans l'animal chassé. Les danses traditionnelles racontent des récits de chasse et permettent de mieux comprendre la culture groenlandaise. Ce peuple profite de l'instant et se projette peu dans l'avenir, portant en eux une douceur de vivre qui contraste pleinement avec la rudesse des conditions de vie.

# Saisons, climat, festivités

## Printemps



Les températures remontent et passent de  $-25^{\circ}\text{C}$  en février jusqu'à atteindre des températures positives 3 mois plus tard durant le mois de mai provoquant le début de la fonte des neiges et la débâcle de la banquise.

Le froid est sec et les averses de neige sont limitées à l'Ouest et plus conséquentes à l'Est. La période de mi-

février à mi-avril est donc à privilégier car les températures sont meilleures et les conditions de neige et de glace demeurent excellentes.

La durée du jour est similaire à celle que l'on retrouve en France permettant de belles journées d'activité. Vous pourrez ainsi découvrir les fjords et massifs enneigés et progresser sur la banquise en ski, en raquettes ou en traîneau tout en profitant de nuits sombres, idéales pour observer les aurores boréales.

## Activités

---



## Été



Il commence en juin et finit avec le mois d'août. Le Gulf Stream remontant sur la côte ouest permet à cette zone d'avoir des températures oscillant entre 8°C et 15°C voire 20°C et un ensoleillement conséquent.

Il n'est toutefois pas impossible de retrouver des averses de neige ponctuelles à partir de fin août avec une

pluviométrie plus importante : l'automne approche déjà. La côte Est est plus froide de 5°C environ car bordée par un courant froid qui fait redescendre la banquise le long de ces terres.

Le jour est permanent au niveau du cercle polaire. On retrouve de l'obscurité au niveau du cercle polaire à la mi-août, on peut alors espérer observer des aurores boréales. L'été est donc la période idéale pour découvrir le Groenland lors d'un séjour aventure avec des bivouacs sous tente parmi les plus beaux que l'on puisse imaginer ou en dormant en auberge ou dans les maisons communales des villages pour ceux qui veulent plus de confort. Vous pouvez randonner pour arpenter les vallées glaciaires ou surplomber les fjords, naviguer en kayak pour approcher les icebergs et essayer d'apercevoir phoques et baleines ou partir en croisière sur un voilier pour couvrir plus de distance et découvrir par la mer la richesse de ce territoire et accoster dans des criques comme dans des petits villages isolés.

### Activités

---



## Automne



L'automne ne dure que quelques semaines entre septembre et octobre. Les températures baissent tout comme la durée du jour, la végétation arctique se part de sa robe automnale et se prépare à hiverner.

Cependant, on peut toujours voyager au Groenland en septembre pour un court séjour en baie de Disko, à

Kangerlussuaq ou dans le sud. Les observations d'aurores boréales sont nombreuses et la luminosité suffisamment bonne pour faire des sorties à la journée en rando ou bateau. Pour les plus sportifs et les plus givrés, c'est également la période où a lieu le marathon du cercle polaire qui vous amènera à courir sur l'inlandsis sur la terre des boeufs musqués.

### Activités

---





## Hiver



L'hiver est la saison la plus longue. Au niveau du cercle polaire, la période d'ensoleillement est limitée voire nulle pendant plus de 2 mois (décembre janvier). Les températures sont entre  $-35$  et  $-15^{\circ}\text{C}$  sur les côtes.

D'octobre à mi-février les conditions climatiques et le faible ensoleillement rendent les conditions de voyage



difficile mais pas impossible si vous souhaitez une expérience de nuit polaire. La faible luminosité n'empêchera donc pas les plus courageux de faire du traineau dans la baie de Disko et ils seront récompensés par des aurores boréales. Le retour du soleil est un événement fêté dans chaque village et est un moment très particulier à partager avec les Groenlandais à cette période. (Période de janvier à février selon les latitudes des villages)

### Activités





# Climat & ensoleillement

## Ilulissat

	JANV.	FÉVR.	MARS	AVR.	MAI	JUIN	JUIL.	AOÛT	SEPT.	OCT.	NOV.	DÉC.
 Durée du jour	02h10	07h20	11h05	16h00	21h30	24h00	24h00	18h00	13h30	09h10	04h20	00h00
 Températures moyennes	$-16^{\circ} / -10^{\circ}$	$-18^{\circ} / -11^{\circ}$	$-19^{\circ} / -11^{\circ}$	$-12^{\circ} / -5^{\circ}$	$-3^{\circ} / 3^{\circ}$	$2^{\circ} / 8^{\circ}$	$5^{\circ} / 11^{\circ}$	$4^{\circ} / 10^{\circ}$	$0^{\circ} / 5^{\circ}$	$-6^{\circ} / -1^{\circ}$	$-10^{\circ} / -5^{\circ}$	$-15^{\circ} / -8^{\circ}$

## Narsarsuaq

	JANV.	FÉVR.	MARS	AVR.	MAI	JUIN	JUIL.	AOÛT	SEPT.	OCT.	NOV.	DÉC.
 Durée du jour	06h20	08h30	11h20	15h40	17h30	19h20	18h40	16h00	13h00	10h10	07h25	05h30
 Températures moyennes	$-11^{\circ} / -3^{\circ}$	$-10^{\circ} / -1^{\circ}$	$-9^{\circ} / 0^{\circ}$	$-4^{\circ} / 4^{\circ}$	$1^{\circ} / 9^{\circ}$	$5^{\circ} / 13^{\circ}$	$6^{\circ} / 15^{\circ}$	$6^{\circ} / 14^{\circ}$	$2^{\circ} / 9^{\circ}$	$-2^{\circ} / 4^{\circ}$	$-7^{\circ} / 0^{\circ}$	$-10^{\circ} / -2^{\circ}$



# et festivités



## Janvier : Le retour du soleil

La date est différente selon le village et sa latitude. Les Groenlandais fêtent le retour du soleil après les longs obscurs mois d'hiver. L'occasion de sorties familiales en traîneau à chien, en raquettes...



## Fin Février : Nuuk Snow Festival

En février (ou mars selon les conditions météorologiques), Nuuk accueille les meilleurs sculpteurs sur neige ou sur glace de la planète, dont les outils sont obligatoirement traditionnels.



## Avril : Avannaata

La course de traîneau la plus populaire du pays qui rassemble dans le nord ouest du pays des mushers venu de tout le Groenland pour désigner leur champion dans une course épique et festive.



## 21 Juin : Fête nationale

Célébration du jour le plus long de l'année, la fête nationale « Illortuneq » est un événement phare dans le calendrier groenlandais. A cette occasion, partout dans le pays, les festivités sont organisées. Habillé de leur costumes traditionnels colorés, l



## Aout : Festival d'art de Disko et de nourriture d'Igasa

Festival de musique et de théâtre qui se déroule sur des scènes extérieures à Ilulissat et Oqaatsut. Des artistes locaux et internationaux se produisent pour un échange culturel unique au Groenland. Pour les amateurs de gastronomie locale, c'est au sud d



## Octobre : Marathon du cercle polaire

Un marathon unique au monde qui se déroule au niveau du cercle polaire et dont une partie de l'itinéraire se déroule sur l'inlandsis, à même la glace... une course givrée avec frissons garantis!



## Décembre : Noël et Nouvel an

Traditionnelles fêtes de fin d'année.

NOTRE CAMP DE BASE

# au Groenland



## Baie de Disko

### Ilulissat

📍 [69.219812, -51.098603](#)

Nous opérons nos circuits à partir de nos deux camps de base. Le premier est situé dans le village de Tasilaaq sur la côte Est. Nous y organisons nos treks en été et expéditions en ski ou raquettes au printemps sur le bord du fjord Sermilik entre pics effilés et inlandsis. Le second se trouve à Ilulissat en baie de Disko. Cette base kayak en été sert de point de départ à l'ensemble de nos séjours en kayak ou en randonnée dans la baie. Nous sommes dans la baie générant les plus gros icebergs de l'hémisphère nord. Implanter notre base kayak ici est donc apparu comme une évidence afin de pouvoir approcher ces colosses de glaces. Au printemps, cette base est le point de départ de nos expéditions en ski ou raquettes/pulka et en traîneau. Nous stockons dans nos camps de base l'ensemble du matériel spécifique que nous vous prêtons sur les circuits pour que vous veniez uniquement avec vos affaires de montagne.

A destination exceptionnelle, équipe exceptionnelle. Durant votre séjour, vous serez accompagné par nos encadrants les plus expérimentés afin de vous permettre de profiter de votre séjour en toute sécurité dans cet univers sauvage. Enfin, nous opérons avec des équipes groenlandaises pour la logistique de portage en bateau l'été et en traîneau traditionnel au printemps.