


66° Nord

Le spécialiste des voyages polaires

[CNVOIL9]



NORVÈGE

# Senja en voilier, la Norvège en miniature



Croisière & voile



À partir de 3 595 €  
[vol inclus]



Durée 8 jours



Prochain départ  
13/06/2025



Niveau Facile



## Descriptif :

L'île de Senja, souvent qualifiée de "Condensé de Norvège", offre une diversité de paysages époustouflante. Entre montagnes abruptes plongeant directement dans l'océan, fjords profonds et plages de sable bordées de forêts, elle constitue un véritable terrain de jeu pour les amoureux de nature et d'aventure. En naviguant le long de ses côtes escarpées, nous découvrirons des formations rocheuses impressionnantes, dont les majestueuses "Dents du Diable", sous lesquelles notre voilier glissera dans un décor spectaculaire.

Ce voyage sur voilier vous emmène à la découverte des merveilles de Senja sous différentes perspectives : sur l'eau, à pied ou en kayak.

Au programme :

À bord de notre voilier, nous voguerons entre les fjords et les îles sauvages, profitant de mouillages isolés et de panoramas grandioses. L'ascension du mythique sommet de Segla nous offrira une vue imprenable sur les fjords et les montagnes environnantes, une récompense à la hauteur de l'effort. Si la météo le permet et que vous en avez envie, nous explorerons en kayak l'archipel de Bergsøyen, un labyrinthe d'îlots où l'eau cristalline et la faune marine révèlent toute la richesse du littoral arctique.

En été, le soleil de minuit baigne Senja d'une lumière dorée envoûtante offrant un spectacle inoubliable depuis le pont du voilier.

Que vous soyez passionné de voile, de randonnée, de kayak, ou simplement d'immersion en pleine nature, cette expédition vous promet une aventure unique au cœur des paysages les plus sauvages de Norvège.



## Les points forts :

- Voyager autrement , loin des routes et du tourisme classique
- Des lieux accessibles uniquement par bateau
- Un voilier très confortable pour une croisière active

### € Dates & prix

## Dates :

Du	Au	Prix TTC par pers.	Départ confirmé
13/06/2025	20/06/2025	3 595 €	Dès 4 inscrits
20/06/2025	27/06/2025	3 595 €	Dès 4 inscrits
27/06/2025	04/07/2025	3 595 €	Dès 4 inscrits
04/07/2025	11/07/2025	3 595 €	Dès 4 inscrits
11/07/2025	18/07/2025	3 595 €	Oui
18/07/2025	25/07/2025	3 595 €	Dès 4 inscrits

### Le prix comprend :

- Le vol
- La nuit à Tromsø en début de séjour
- Le transport maritime sur le voilier "Davaï"
- La pension complète de l'embarquement sur le voilier au débarquement
- L'encadrement en mer par des marins professionnels
- L'encadrement à terre par un guide de haute montagne et un accompagnateur en montagne.
- Les activités du programme.
- Les boissons non alcoolisées + 1 verre d'alcool/personne (bière ou vin) en apéritif chaque soir

### Le prix ne comprend pas :

- Les repas avant l'embarquement le jour 1 sur le voilier, les repas après le débarquement du voilier en Jour 7
- Les assurances assistance rapatriement / annulation voyage
- Votre matériel de ski et équipements personnels
- Les dépenses personnelles
- Les dépenses et activités à terre (entrées dans les musées, saunas, repas avant l'embarquement sur le navire, après le débarquement du navire)
- La contribution à la neutralité carbone

### A payer sur place :

- Les dépenses personnelles
- Les dépenses et activités à terre (entrées dans les musées, repas avant l'embarquement sur le navire, après le débarquement du navire)
- Bière ou vin supplémentaire à gérer par vos soins (duty-free / supermarché sur place)

### Options :

#### **Option cabine individuelle:**

- 1080 € pour les nuits sur le voilier

Selon disponibilités, à demander au moment de la réservation

### Départs de province

Les prix ci-dessus sont calculés au départ de Paris (si le vol est inclus), sont soumis à disponibilité au moment de votre réservation, et sont susceptibles d'augmenter au fur et à mesure que le départ se rapproche.

Des départs d'autres villes sont possibles. Pour plus d'informations, nous consulter [par mail](mailto:par.mail) ou par téléphone au **04 81 68 56 00**.

### Assurances au choix

- Assurance multirisque : 4,3 % du voyage par personne
- Assurance multirisque avec extension épidémie : 5,1 % du voyage par personne
- Assurance premium (valable pour tout voyage dont le montant dépasse 8000€/pers.) : 5 % du voyage par personne
- Assurance multirisque premium avec extension épidémie (valable pour tout voyage dont le montant dépasse 8000€/pers.) : 6,1 % du voyage par personne



## Descriptif

### Présentation

Le Davaï est un monocoque pouvant accueillir 10 passagers à son bord dont deux membres d'équipage. Il est gréé en "sloop" [ un mât unique, une grande voile triangulaire et un grand génois] qui a été préparé en 2023 et 2024 pour répondre aux exigences de nos navigations.

---

### Caractéristiques

Sécurité pour la vie à bord :

Chaque passager doit pouvoir monter et se déplacer à bord sans aide. Chaque passager ne doit pas avoir de soucis pour monter une petite échelle (amarrage à un quai), se hisser sur une marche d'environ 50 cm de haut (embarquement par le côté du bateau), se déplacer sur un terrain encombré, potentiellement glissant, en mouvement (pont du bateau).

Participation aux manœuvres :

Aucune connaissance technique de la voile n'est nécessaire. L'équipage est responsable de toutes les manœuvres. Si vous souhaitez participer et apprendre les bases de la navigation dans les fjords, l'équipage se fera néanmoins un plaisir de vous transmettre ses connaissances.

Votre participation à bord :

Cette croisière est avant tout une aventure participative où chaque coup de main est apprécié ! Nous préparons ensemble certains repas, nous partageons les tours de vaisselle... L'esprit d'équipe et la convivialité font partie intégrante de la vie en mer.



---

## Cabines



## Présentation des cabines

5 cabines doubles réparties ainsi :

- Une cabine avant avec une couchette double
- Une cabine milieu bâbord avec deux couchettes simples superposées
- Une cabine milieu tribord avec deux couchettes simples superposées
- Une cabine arrière bâbord avec une couchette double
- Une cabine arrière tribord avec une couchette double



---

## Plan du bateau



---

## La vie à bord

## Alimentation

En Norvège, le choix des produits frais comme les légumes et les fruits sont assez limités. Malgré tout, nous nous efforçons de vous proposer des repas variés, équilibrés et préparés avec soin !

Après un petit-déjeuner copieux (salé et sucré vous seront proposés), nous préparons des piques niques (soupe + sandwichs) pour les midis en randonnée. Le soir, un bon repas chaud est préparé avec l'objectif de vous faire aussi goûter les produits locaux comme le cabillaud (stockfish) et le saumon (laks)!

Les produits que nous trouvons sur place (alcools et spécialités diverses) n'étant pas toujours à la hauteur des standards de tout le monde, nous invitons les gourmets à ramener les spécialités de chez eux qu'ils souhaitent déguster ou partager !

→ Info : Pour tout régime alimentaire particulier, merci de bien vouloir nous prévenir 15 jours à l'avance pour pouvoir anticiper les repas !

---

## Électricité

Du 220V et du 12V sont disponibles en permanence à bord pour vous permettre de recharger des téléphones et appareils photos à tout moment.

L'eau et l'électricité sont des biens précieux à bord d'un voilier, elles sont donc à utiliser avec modération !

Il n'y a pas de lave-linge ni de lave-vaisselle à bord.

Dans chaque cabine : une prise USB par personne + 1 prise 220V à partager

---

## Équipements

Un environnement confortable et chaleureux

- Linge de lit (couette et oreiller fournis)
  - 3 salles de bain communes (WC/lavabo/double)
  - Sanitaires : toilette rapide quotidienne et douche plus longue environ un jour sur deux (prévoir gant de toilette, lingettes...)
  - Espace détente : bibliothèque de romans, BD, ouvrages sur les régions polaires et jeux de société
- 

## L'équipage

## Skipper

Votre skipper Paul Jouet est breveté Capitaine 200 spécialité "voile" de la Marine Marchande, guide de kayak et de randonnée. Paul est passionné de la mer, de la pêche, des oiseaux et des animaux.

Votre guide terrestre, Maud Sevaux est guide polaire depuis de nombreuses années chez 66 Nord sur les destinations Spitzberg, Norvège, Finlande et Sibérie. Guide de kayak, de randonnée, mais aussi marin professionnel, elle saura vous transmettre avec plaisir son amour des grands espaces et son expertise de ces endroits.



## 📍 Jour par jour

## Jour par jour :

### JOUR 1

#### 📍 Transfert jusqu'en Norvège et arrivée à Tromsø

Située à plus de 69°Nord, Tromsø, le Paris du Nord ou encore la Porte de l'Arctique, est une des villes les plus septentrionales du monde, nichée au sein de montagnes et de forêts, entourée de fjords et de glaciers. Son climat rude cache un cœur de ville dynamique, chaleureux et convivial.

Selon votre horaire d'arrivée, vous pourrez y découvrir de superbes musées : le musée polaire retraçant l'histoire des trappeurs, le centre Polaria et son aquarium arctique, une magnifique cathédrale où ont lieu des concerts quotidiennement, sa propre brasserie.

🏠 Hébergement : [Hôtel](#)

🚗 Transport : [Avion](#)

NB : le petit-déjeuner, le déjeuner et le dîner sont libres.



## JOUR 2

### 📍 Embarquement et première journée

Aujourd'hui vous embarquez à bord du Davai à 9h.

Suite à l'installation dans les cabines et le briefing de sécurité, nous larguerons les ammares pour notre première journée de navigation vers Lemmingvær, une petite île sauvage aux multiples plages de sable blanc. Ce premier débarquement sera l'occasion de se dégourdir les jambes et de s'immerger dans cette nature. Nous repartirons en navigation pour nous diriger vers les fjords du parc national des Anderalen. Ce programme est une illustration de ce que l'on peut proposer mais sera adapté aux conditions météo par le skipper et n'est absolument pas contractuel



Hébergement : A bord du bateau

## JOURS 3 À 7

### 📍 Senja: Segla, Bergsoyan, hamn, Rødsand, et lieux secrets

Chaque jour, nous alternerons entre navigations dans les fjords, débarquement à terre pour des balades le long de la côte et dans les paysages variés et sauvage de l'île, randonnées mythiques au programme entre le Husfjellet et Segla. Navigation sous les dents du diable, kayak de mer autour de l'archipel de Bergsøyan, mouillages secrets dans des fjords sauvages. Un programme entre nature, contemplation, navigations et randonnées. Lors des débarquements, il est également possible de rester se reposer sur le bateau.



Hébergement : A bord du bateau

## JOUR 8

### 📍 Fin du séjour - Tromsø - Retour

Le débarquement aura lieu après le petit-déjeuner, retour à Tromsø à 10h.

Depuis Tromsø, libre à vous de prendre directement un vol vers la France ou de rester quelques jours de plus à Tromsø!

NB : le déjeuner et le dîner sont libres.

+ En savoir +

## Détail du voyage

## Nombre de participants

De 4 à 8 participants

---

## Niveau

Pour la partie "voilier":

Sécurité pour la vie à bord:

Chaque passager doit pouvoir monter et se déplacer à bord sans aide. Chaque passager ne doit pas avoir de soucis pour monter une petite échelle (amarrage à un quai), se hisser sur une marche d'environ 50cm de haut (embarquement par le côté du bateau), se déplacer sur un terrain encombré, potentiellement glissant, en mouvement (pont du bateau).

Participation aux manoeuvres:

Aucune connaissance technique de la voile n'est nécessaire. L'équipage est responsable de toutes les manoeuvres. Si vous souhaitez participer et apprendre les bases de la navigation dans les fjords, l'équipage se fera néanmoins un plaisir de vous transmettre ses connaissances.

Partie "randonnée" / "balades":

Si vous privatisez le voilier entre amis ou en famille, nous vous proposerons un voyage sur-mesure en fonction de vos envies et niveaux sportifs. Si vous venez sur une date hors privatisation, il s'agira d'un voyage orienté navigations et nature, les randonnées seront de niveau modérées et accessibles au plus grand nombre. Il est possible de rester se reposer sur le voilier si vous ne vous sentez pas apte à randonner, néanmoins voir les paysages d'un autre point de vue est mémorable surtout dans ces régions "alpines". Randonnée de niveau "modéré" (max 800m de D+ et 10km mais plutôt 600m de D+ et 10km en moyenne)

---

## Encadrement

Vous êtes encadrés en mer comme à terre par un équipage de deux marins professionnels dont au moins l'un avec la casquette guide nature pour vous accompagner lors des différentes activités en dehors du voilier

---

## Alimentation

Les repas sur Davai

En Norvège, le choix des produits frais comme les légumes et les fruits est assez limité. Malgré tout, nous nous efforçons de vous proposer des repas variés, équilibrés et préparés avec soi

Après un petit-déjeuner copieux (salé et sucré vous seront proposés), nous préparons des pique-niques (soupe + sandwiches) pour les midis en randonnée. Le soir, un bon repas chaud est préparé avec l'objectif de vous faire aussi goûter les produits locaux comme le cabillaud (stockfis) et le saumon (laks)!

→ Info: Pour tout régime alimentaire particulier, merci de bien vouloir nous prévenir 15 jours à l'avance pour pouvoir anticiper les repas!

---

## Pourboires

Le coutumier pourboire, demeurant facultatif (n'étant pas une partie du salaire), doit être accordé en fonction de votre niveau de satisfaction du travail et des petites attentions de l'équipe locale. Donner un pourboire est un choix très personnel, et vous pouvez donner le montant que vous désirez.

---

## Equipement



### Matériel fourni sur place

Du matériel est fourni sur place pour pratiquer les différentes activités:

- bâtons de randonnées
  - équipement complet pour le kayak de mer (prévoir des crocs)
- 



### Vêtements à prévoir

Matériel de randonnée:

- 1 bonne paire de chaussures de randonnées, en bon état, étanches ++ et tige haute
- bâtons de randonnée (facultatif)
- sac de randonnée (entre 25 et 40L) avec son sur-sac étanche (nous aurons à nous répartir le pique-nique / des thermos d'eau chaude + vos affaires pers)
- 1 Pantalon de randonnée + 1 sur-pantalon étanche
- 1 veste étanche
- 1 polaire chaude ou petite doudoune (pour les pauses)
- 1 polaire fine (pour marche)
- Plusieurs t-shirts manche courte
- 1 short
- lunettes de soleil / casquette / Bonnet ou bandeau / tour de cou fin / gants
- 1 gourde

Matériel voilier:

- 1 Sac en soute type "duffle bag" souple pour pouvoir le rouler dans votre cabi
  - 1 serviette de douche + 1 serviette microfibre pour la baigna
  - 1 trousse de toilette (gel douche et shampoing fournis à bord) / lingettes (facultatif)
  - boules quiès
  - chaussures:
    - 1 paire de chaussures propre type basket imperméables à semelles blanches
    - ET/OU bottes de mer
    - 1 paire de chausson ou crocs (facultatif)
  - 1 maillot de bain (si vous voulez faire un sauna ou vous baigner!)
  - une tenue confort qui sert dans l'avion/train et sur le bateau le soir (le bateau est bien chauff)
  - Un apéro, une spécialité de chez vous!
-



## Équipement à prévoir

Accessoires utiles

- Lingettes
  - Jumelles
  - Bouchons d'oreilles
  - Cartes mémoire pour vos appareils photos numériques
  - Chargeurs pour vos différents appareils USB et secteur classique
- 



## Bagages

- sac souple de voyage (il sera stocké dans votre cabine)
  - sac de randonnée de 25-35L  
Astuce: Vous pouvez diviser votre sac de voyage en sacs transparents/sacs compressibles pour mieux vous y retrouver ensuite dans votre petit placard de cabine!
- 



## Pharmacie

Votre trousse à pharmacie:

Nous possédons à bord une dotation médicale conséquente. Néanmoins son utilisation n'est possible que via une télé-communication avec les urgences maritimes car notre habilitation à vous donner des médicaments est toujours sous surveillance d'un professionnel de santé. Nous vous demandons pour la "bobologie" de venir avec votre propre petite trousse à pharmacie comprenant par exemple:

- vos médicaments personnels
  - Des médicaments si vous êtes sujet au mal de tête, maux de ventre,...
  - crème solaire, baume à lèvres
  - crème hydratante
  - pansements, compeed,...
- 

## Formalités & santé

## Passeport

Passeport impérativement valide (vérifier la date d'expiration dès maintenant).

A partir du 15 janvier 2017, un enfant qui voyage à l'étranger sans être accompagné de l'un de ses parents doit présenter les 3 documents suivants :

- Pièce d'identité valide du mineur : carte d'identité ou passeport + visa éventuel en fonction des exigences du pays de destination (à vérifier en consultant les fiches pays du site [diplomatie.gouv.fr](http://diplomatie.gouv.fr) )
- Photocopie du titre d'identité valide du parent signataire : carte d'identité ou passeport
- Formulaire d'autorisation de sortie du territoire signé par l'un des parents titulaire de l'autorité parentale.

NB : cette autorisation peut être requise par certains pays lorsque l'enfant mineur voyage avec un seul de ses parents (par exemple : Algérie, Maroc, Suisse : à vérifier en consultant les fiches pays du site [diplomatie.gouv.fr](http://diplomatie.gouv.fr))

---

## Visa

Pas de visa obligatoire pour les ressortissants européens.

---

## Carte d'identité

Carte d'identité impérativement valide (vérifier la date d'expiration dès maintenant).  
La Norvège ne reconnaît pas la validité des cartes françaises prorogées de cinq ans.

---

## Vaccins

Les obligations sanitaires de chaque pays face à la pandémie évoluent fréquemment, il est important et de votre responsabilité de les consulter jusqu'au jour de votre départ sur le site du ministère des affaires étrangères, rubrique "Conseil aux voyageurs".

---

## Recommandations sanitaires

Les obligations sanitaires de chaque pays face à la pandémie évoluent fréquemment, il est important et de votre responsabilité de les consulter jusqu'au jour de votre départ sur le site du ministère des affaires étrangères, rubrique "Conseil aux voyageurs".


---

# “ *Velkommen til Norge* ”

Bordée par la mer du Nord et façonnée par les glaces, la Norvège est le fruit d'une parfaite rencontre entre mer et montagne. Les précédentes ères glaciaires ont façonné ces larges et profondes vallées invitant ainsi la mer à entrer dans les terres. Véritables bijoux de la nature, ces fjords constituent aujourd'hui l'âme de la Norvège et offrent au voyageur de spectaculaires instants de contemplation. En toutes saisons, la beauté du pays se dévoile aussi à travers ses montagnes et nombreux reliefs saisissants, ses vastes vallées verdoyantes et ses petites îles aux eaux limpides et turquoises, habillés de pittoresques villages de pêcheurs aux couleurs vives.

Pays du cap nord, du soleil de minuit et des aurores boréales, la Norvège s'est rapidement imposée comme une destination privilégiée pour 66°Nord. Nous nous sommes naturellement implantés sur place il y a presque 20 ans. Notre connaissance du pays et de ses différentes régions nous permet de vous proposer le meilleur de la Norvège. Il nous tient aussi à cœur de protéger cet environnement fragile, c'est pourquoi nous contribuons au travers de nos actions avec les entreprises et les associations locales à la construction et à l'aménagement de sentiers de randonnée, ainsi qu'à la sensibilisation du respect de cet environnement.

Chez 66° Nord, nous accompagnons nos voyageurs, en toute période de l'année, sur ce terrain de jeux montagneux aux paysages grandioses. Grâce à l'expertise de nos équipes sur place, nous évoluons dans le respect de la nature norvégienne tout en garantissant une expérience hors des sentiers battus. La grande diversité de nos voyages permet de découvrir le pays de manière complète et ce, au rythme de chacun en sélectionnant des activités qui vous ressemblent. A pied, les plus beaux sommets et fjords norvégiens n'attendent que vous pour des treks et randonnées d'exception. Pour prolonger l'aventure, les îles Lofoten vous offrent la possibilité de faire du kayak dans des eaux limpides en passant tout près de reliefs majestueux semblant jaillir des profondeurs de l'océan.





DÉCOUVREZ

# La Norvège

## Quelques chiffres

---



Superficie :

**385 203 km<sup>2</sup>**



Population :

**5 550 000 habitants**



Décalage horaire :

**0h00**

Aucun décalage horaire.



Langue :

### Norvégien

Le norvégien n'est pas une langue évidente au premier abord, mais montrez-vous impliqués, et vos interlocuteurs se montreront patients.

- Bonjour : goddag (bokmål), buorre beaivi (samit)
- Au revoir : Morna (bokmål), mana dearvan (samit)
- yes/No : Ja/Nei (bokmål), De lea/Li (samit)
- S'il vous plaît : vor så snill (bokmål)
- Merci : takk (bokmål), giitu (samit)
- Excusez-moi : unnskyld (bokmål)
- Combien cela coûte-t-il ? : hvor mye koster det ? (bokmål)
- Où se trouve... ? : hvor er... ? (bokmål)
- Avez-vous des chambres libres ? : har du ledige rom ? (bokmål)



Electricité :

### 220 V

Prises identiques aux prises françaises. Si vous dormez en auberge ou en gîte vous pourrez régulièrement charger les batteries de vos appareils électroniques. Attention, il n'y a pas toujours l'électricité dans les refuges ou les campings.



Monnaie & change :

### Couronne norvégienne

La Norvège, est le pays disposant du plus haut niveau de vie au monde, ceci a malheureusement pour conséquence, d'en faire également le pays le plus cher au monde ! Les cartes de crédit internationales sont acceptées dans la plupart des commerces. Ces paiements peuvent éventuellement être soumis à des frais, selon votre banque. On ne peut pas acheter ou vendre de couronnes norvégiennes hors de la Norvège ou à un taux très désavantageux et les euros ne sont pas acceptés en Norvège. Nous vous conseillons de retirer de l'argent à un distributeur automatique (ATM) à votre arrivée à l'aéroport, et de faire ensuite de la petite monnaie dans un commerce. Si vous souhaitez tout de même acheter de la monnaie locale en changeant des euros sur place, vous trouverez un bureau de change à l'aéroport (nous n'avons pas le temps de nous y arrêter lors des arrivées du week-end), ou à l'office du tourisme (mais à un taux désavantageux) et dans les banques (fermées le week-end).

## Géographie

---

Le Royaume de Norvège occupe une situation géographique exceptionnelle par sa position septentrionale en Europe, dans l'ouest de la péninsule scandinave. Le territoire s'étend en direction du nord plus loin qu'aucun autre pays européen, jusqu'à environ 2 100 km du Pôle. Très allongé, le pays s'étend du Nord au Sud sur près de 1 800 km. Nation pauvre lorsque l'union avec la Suède fut dissoute en 1905, la Norvège est aujourd'hui l'un des États les plus riches du globe.

En raison de conditions climatiques particulièrement favorables malgré la latitude, le littoral, très étendu et découpé, est toujours libre de glace, ce qui facilite la circulation maritime. En dépit des distances, le territoire norvégien, auquel il faut ajouter l'archipel du Svalbard et l'île Jan Mayen, ne couvre que 324 220 km<sup>2</sup>.

## Us et coutumes

---

Considéré comme le pays le plus développé au monde, la société norvégienne brille par son mode de fonctionnement. Ainsi, le civisme en Norvège est une règle fondamentale à laquelle aucun citoyen ne déroge.

Les Norvégiens accordent aussi une grande importance à la parité homme/femme dans l'organisation du pays.

Boire un verre en Norvège ? Les Norvégiens sont plutôt partisans du « tout ou rien ». Ainsi, soit on ne boit pas du tout, soit on boit jusqu'au bout de la nuit !

Les Norvégiens sont nombreux à posséder des hytte, de petits chalets en bois bien souvent situés en pleine nature servant de résidences secondaires, qu'ils prennent plaisir à regagner en week-end ou pendant les vacances.

Propreté scandinave oblige, il est d'usage d'enlever ses chaussures en entrant dans une maison.

Les pourboires ne sont pas compris dans les restaurants ou dans les bars, les serveurs étant payés à l'heure de travail, il est de coutume de leur laisser un montant allant de 5 à 10 % du montant de votre facture.

QUAND PARTIR

# Saisons, climat, festivités

## Printemps



Le printemps en Norvège est une saison pleine de vie où la nature émerge peu à peu pour offrir un spectacle enchanteur au voyageur. L'eau de fonte des glaciers vient lentement rejoindre les impressionnantes cascades et seules les montagnes gardent avec elles leur manteau de neige de l'hiver passé. Le printemps en Norvège c'est

aussi la période des raids en ski pulkas ou en raquettes. Les journées s'allongent et les aurores boréales viennent illuminer les nuits.

### Activités

---



## Eté



L'été en Norvège il peut faire très beau, même chaud ! Une température de 25° n'est pas rare. Cependant il ne faut pas perdre de vue qu'en Norvège la météo est très changeante. Aussi, la pluie et des températures plus fraîches s'invitent régulièrement. Les Norvégiens vous diront « Il n'y a pas de mauvais temps, juste de mauvais

vêtements ». Une fois équipé en conséquence, la Norvège s'offre à vous. Au détour d'une randonnée à pied ou en kayak, c'est aussi l'occasion de profiter des doux embruns marins et de s'adonner à une baignade rafraîchissante ou à une partie de pêche mémorable.

### Activités

---



## Automne



L'air vif et frais de l'automne est une invitation à randonner et prendre de la hauteur pour observer les teintes jaunes, oranges et rouges que revêtent les paysages norvégiens à cette période de l'année. Les jours se raccourcissent peu à peu et confèrent une toute autre dimension aux lieux. C'est le moment de partir à la chasse

aux premières aurores boréales ou en safari baleine dans la région de Tromsø.

### Activités

---



## Hiver



Les longues et sombres nuits d'hiver sont l'occasion rêvée pour espérer entrevoir des aurores boréales dans le ciel. La neige qui recouvre une grande partie du pays est idéale pour s'adonner à de nombreuses activités de pleine nature. Que ce soit dans les îles Lofoten ou dans la région de Tromsø, c'est en raquette ou ski aux pieds que vous

pourrez le mieux apprécier ces secteurs.



### Activités

---





# Climat & ensoleillement

## Fredvang

	JANV.	FÉVR.	MARS	AVR.	MAI	JUIN	JUIL.	AOÛT	SEPT.	OCT.	NOV.	DÉC.
 Durée du jour	03h00	07h40	11h30	15h50	20h30	24h00	24h00	17h30	13h20	09h30	05h00	00h00
 Températures moyennes	-10° / 7°	-13° / 4°	-13° / 5°	-10° / 11°	-1° / 12°	2° / 15°	7° / 25°	5° / 20°	5° / 13°	-3° / 12°	-7° / 10°	-12° / 8°

## Bergen

	JANV.	FÉVR.	MARS	AVR.	MAI	JUIN	JUIL.	AOÛT	SEPT.	OCT.	NOV.	DÉC.
 Durée du jour	06h40	09h15	11h50	14h40	17h20	19h00	18h10	15h30	13h00	10h00	07h25	05h50
 Températures moyennes	-5° / 8°	-9° / 6°	-10° / 8°	-5° / 15°	5° / 20°	8° / 20°	9° / 25°	7° / 20°	4° / 15°	3° / 12°	-3° / 11°	-5° / 10°






# Quand partir pour





JOURS FÉRIÉS

# et festivités

-  **Avril : Pâques**  
en Norvège la semaine de Pâques est très attendue, avec ses 3 jours fériés, les Norvégiens en profitent pour partir quelques jours à la montagne, un peu de ski de fond, de bons polars, quelques oranges. Calme et silence.
-  **Mai : Russefeiring**  
chaque année en Norvège, environ 42 000 jeunes sortent diplômés du secondaire. Au début du mois de mai, le Russefeiring en Norvège, signifiant "célébration de remise des diplômes", est une manière bien éloignée de la nôtre de terminer son cursus au lycée.
-  **17 Mai : Fête nationale**  
les Norvégiens fêtent le jour de la signature de la constitution de 1814. La célébration de cette fête nationale se traduit par une Norvège en ébullition, enfants et adultes défilent en costume traditionnel, agitant leurs drapeaux au rythme de fanfares qu
-  **23 Juin : fête de la saint Jean**  
Pour fêter les longues journées d'été, partout dans le pays les Norvégiens se rassemblent autour de grands feux dans une ambiance conviviale.
-  **Décembre : Les festivités de Noël**  
Sous la neige et les longues nuits d'hiver, en Norvège, les festivités de Noël battent leur plein. La magie de cette période de Noël s'étale sur plusieurs semaines.

NOTRE CAMP DE BASE

## en Norvège



### Fredvang

 [68.083229, 13.166870](#)

Situé sur les îles Lofoten depuis 2008, notre camp de base nous permet d'assurer sur place une logistique optimale et un contact direct avec nos voyageurs. Cette proximité et ce goût du terrain nous permettent d'explorer sans cesse le pays pour découvrir de nouveaux lieux et de vous proposer une expérience toujours plus riche. Animées par cette passion des activités de plein air, cet amour des destinations nordiques et ce respect constant de l'environnement dans lequel nous évoluons, nos équipes sur place sont constituées de véritables spécialistes prêts à partager avec vous tous leurs secrets pour un voyage inoubliable en Norvège.