



CANADA

Randonnée et activités au coeur des Rocheuses



Randonnée



À partir de 4 595 €
[vol inclus]



Durée 13 jours



Prochain départ
19/07/2025



Niveau Modéré



Descriptif :

Partons sur les traces des pionniers à la découverte des plus beaux parcs des Rocheuses canadiennes ! Lacs émeraude, glaciers millénaires, prairies alpines, forêts primitives et sommets enneigés cernés de forêts de conifères s'offrent à nous au pays des grizzlis et des wapitis.

Les parcs nationaux des Rocheuses nous plongent au cœur des paysages les plus emblématiques du Canada avec la découverte des eaux thermales de Banff, le Lac Louise et les dix sommets du lac Moraine. Nous continuons notre aventure en direction du Parc National Yoho, les superbes chutes de Takkakaw et Kootenay. Nous empruntons la célèbre route des glaciers jusqu'au Parc National de Jasper où nous admirerons la beauté sereine du lac Maligne, les forêts clairsemées de pins tordus et d'épinettes. Ces espaces idylliques sont des refuges pour l'orignal, le grizzli et le wapiti que nous aurons peut-être la chance d'observer.



Les points forts :

- **Les parcs nationaux emblématiques des Rocheuses**
- **Canoë, sortie "cowboy" à cheval, bains chauds et croisière**
- **L'observation d'une faune sauvage : ours, orignaux, wapitis**

Dates :

Du	Au	Prix TTC par pers.	Départ confirmé
19/07/2025	31/07/2025	4 595 €	Dès 5 inscrits
02/08/2025	14/08/2025	4 595 €	Dès 5 inscrits
16/08/2025	28/08/2025	4 595 €	Dès 5 inscrits

Le prix comprend :

- Vols régulier Paris / Calgary / Paris
- Taxes aériennes
- Les transferts aéroport
- Transport en mini-van
- Encadrement par un guide francophone
- Hébergement tel qu'indiqué au programme
- Les repas indiqués au programme
- Les frais d'entrée dans les parcs nationaux
- Les frais de camping
- Les entrées aux sources chaudes, l'activité de canoë, la randonnée équestre et la croisière sur le lac Maligne
- La location d'un équipement de camping complet **(à l'exception du sac de couchage)**

Le prix ne comprend pas :

- Les frais d'inscription (à partir de 12 ans) : 18 € par personne
- La contribution carbone volontaire pour votre voyage au Canada : 10€ par personne si vous prenez les vols avec nous
- L'Autorisation de Voyage Electronique, 7 CAD, à acheter sur Internet (voir formalités pays)

A payer sur place :

- Dépenses personnelles
- Boissons
- Les repas à Calgary (20 à 30 CAD / repas)
- Douches dans certains campings (1\$-2\$ CAD / douche)
- Pourboires

Départs de province

Les prix ci-dessus sont calculés au départ de Paris (si le vol est inclus), sont soumis à disponibilité au moment de votre réservation, et sont susceptibles d'augmenter au fur et à mesure que le départ se rapproche.

Des départs d'autres villes sont possibles. Pour plus d'informations, nous consulter [par mail](#) ou par téléphone au [04 81 68 56 00](#).

Assurances au choix

- Assurance multirisque : 4,3 % du voyage par personne
- Assurance multirisque avec extension épidémie : 5,1 % du voyage par personne
- Assurance premium (valable pour tout voyage dont le montant dépasse 8000€/pers.) : 5 % du voyage par personne
- Assurance multirisque premium avec extension épidémie (valable pour tout voyage dont le montant dépasse 8000€/pers.) : 6,1 % du voyage par personne



Jour par jour

Jour par jour :

JOUR 1

📍 Arrivée à Calgary

Vous vous envollez pour Calgary. A votre arrivée, vous êtes accueillis à l'aéroport par votre guide. Vous êtes transférés vers l'hôtel du centre-ville. Le dîner et la soirée sont libres.

🏠 Hébergement : [Hôtel](#)

🚗 Transport : [Minibus \[1h, 15 km\]](#)

NB : le petit-déjeuner, le déjeuner et le dîner sont libres.

JOUR 2

📍 Route pour le parc national de Banff depuis Calgary

Ce matin, vous visitez Calgary, la petite ville de l'ouest campée entre les Rocheuses et les plaines. La ville est très réputée, notamment pour son festival de rodéo. En fin de matinée, vous êtes transférés vers le parc de Banff. De là le choix est vaste et votre guide trouvera la meilleure rando selon les conditions : Canyon Johnson, rivière Bow, Lower et Upper Falls... En fin de journée, vous vous installez au camping du parc de Banff.

🏕 Hébergement : [Camping](#)

🚗 Transport : [Minibus \[2h, 130 km\]](#)

📈 Dénivelé positif : [215 m](#)

📉 Dénivelé négatif : [215 m](#)

👟 Marche : [2 h](#)

JOUR 3

📍 Découverte du lac Moraine et du lac Eiffel par la vallée des Dix Pics

C'est un départ matinal aujourd'hui pour le secteur du Lac Moraine, voisin et moins connu que le Lac Louise mais tout aussi majestueux. Dans un premier temps vous suivez le sentier des éboulements pour profiter de l'un des plus beaux points de vue du Lac Moraine. La vue est imprenable sur la vallée des 10 pics. Ensuite, vous rejoignez le départ du sentier du Lac-Eiffel, qui s'embrancher sur le sentier de la Vallée-Larch, et longe un des versants de la vallée d'où vous aurez une vue panoramique du lac Eiffel et de la vallée des Dix Pics. En fin de journée, vous rejoignez le camping.

-  Hébergement : [Camping](#)  Transport : [Minibus \(1h, 12 km\)](#)
 Dénivelé positif : [400 m](#)  Dénivelé négatif : [400 m](#)
 Marche : [4 h](#)
-

JOUR 4

📍 Découverte à pied et à cheval de la région de Banff



Après un tour du village de Banff, vous vous rendez aux sources chaudes de Banff pour une pause détente bien méritée. En fin d'après-midi, vous partez en randonnée équestre le long de la rivière Bow. Dans la peau de véritable cowboy ! Enfin, vous profitez d'une pause pour un dîner western barbecue.

-  Hébergement : [Camping](#)  Transport : [Minibus](#)
-

JOUR 5

📍 Randonnée sur le sentier Plaine des Six Glaciers puis route vers Lake Louise






Aujourd'hui, vous sillonnez les sentiers du secteur du Lac Louise. Au programme, c'est une magnifique randonnée sur le sentier Plaine des Six Glaciers, au cours duquel vous découvrez un paysage de haute montagne avec une impressionnante série de pics et glaciers. Vous faites une halte au salon de thé de montagne près du glacier Victoria puis vous partez vous installer en auberge à Lake Louise pour 2 nuits.

-  Hébergement : [Auberge de jeunesse](#)  Transport : [Minibus \(1h, 20 km\)](#)
 Dénivelé positif : [480 m](#)  Dénivelé négatif : [480 m](#)
 Marche : [4 h](#)
-

JOUR 6

📍 Découverte du parc national de Yoho : Iceline Trail, Takakkaw Falls et Lake Louise

Vous partez ce matin vers le parc national de Yoho. Vous randonnez sur l'Iceline Trail qui offre de vastes et magnifiques points de vue sur les massifs de la Colombie Britannique et de l'Alberta et permet de découvrir les 2 plus hautes chutes du Canada, Takakkaw Falls (254 m) se déversant du glacier Daly, ainsi que les spectaculaires Twin falls. Point de vue magnifique sur la vallée de Yoho et les champs de glace environnant. Au retour, vous profitez de la soirée plus calme pour vous arrêter au lac Louise, l'un des sites les plus visités et photographiés des Rocheuses.

-  Hébergement : [Auberge de jeunesse](#)  Transport : [Minibus \(1h, 80 km\)](#)
-  Dénivelé positif : [300 m](#)  Dénivelé négatif : [300 m](#)
-  Marche : [6 h](#)
-

JOUR 7

📍 Route pour le parc national de Jasper via Icefield Parkway






En minibus, vous parcourez la célèbre route "Icefield Parkway" en direction de Jasper. En chemin, vous traversez la ligne de partage des eaux à Kicking Horse Pass : toute pluie s'écoulant à l'est de cette ligne imaginaire se déverse dans l'océan Atlantique et à l'ouest, dans l'océan Pacifique. De nombreux lacs, glaciers, forêts de conifères, cols et cascades s'enchaînent le long des 250 km de parcours, les stops sont nombreux et spectaculaires, si bien qu'il vous faudra 5 à 6h pour effectuer le trajet ! De la route, vous aurez sûrement la chance d'apercevoir wapitis, ours noirs ou chèvres de montagne. Installation en camping en fin de journée dans le parc de Jasper pour 3 nuits.

-  Hébergement : [Camping](#)  Transport : [Minibus \(6h, 250 km\)](#)
-

JOUR 8

📍 Découverte du lac Pyramid en canoë puis à pied

Départ matinal pour Pyramid Lake avec une sortie en canoë. Ce moyen de transport vous permet d'effectuer le tour de l'île situé au milieu du point d'eau. De retour sur terre, vous effectuez une boucle qui donne accès à l'une des plus jolies vues sur la région. Avec la ville en contrebas, on aperçoit les vallées de la Miette, de la Maligne et de l'Athabasca. Un arrêt s'impose pour une photo avec les fameuses chaises rouges. Retour au camping en fin de journée.

-  Hébergement : [Camping](#)  Transport : [Minibus \(0h30, 6 km\)](#)
-  Dénivelé positif : [100 m](#)  Dénivelé négatif : [100 m](#)
-  Marche : [3 h](#)
-

JOUR 9

📍 Découverte à pied du canyon et croisière sur lac Maligne


Départ en matinée pour le lac Maligne. Un arrêt est prévu au Canyon du même nom. Vous randonnez environ 2h sur les sentiers du Canyon qui traversent plusieurs fois la rivière avec par endroit des chutes de 50m, tout en découvrant l'histoire géologique de la région. Vous repartez ensuite pour déjeuner au bord du lac. En après-midi, nous partons ensuite randonner sur La Mary Shaffer Loop Trail. Cette randonnée longe le lac pendant 1 km et permet une nouvelle photo avec les fameuses chaises rouges. Pour finir cette journée : départ pour une croisière sur le lac afin d'admirer Spirit Island, paysage célèbre dans le monde entier. Retour au camping en fin de journée.

-  Hébergement : [Camping](#)  Transport : [Minibus \(2h, 100 km\)](#)
 Dénivelé positif : [50 m](#)  Dénivelé négatif : [50 m](#)
 Marche : [3 h](#)
-

JOUR 10

📍 Randonnée sur la Sulphur Skyline et bains thermaux de Miette

Vous rejoignez Miette Hot Springs, point de départ d'une randonnée spectaculaire sur les crêtes de la Sulphur Skyline. L'ascension assez raide sur la fin du sentier vaut le détour avec un point de vue à 360° sur les montagnes environnantes. Après la randonnée, vous vous rendez dans les trois bassins d'eau chaude naturelle de Miette Hot Springs pour un moment de détente dans un environnement incroyable. Retour au camping.

-  Hébergement : [Camping](#)  Transport : [Minibus \(1h, 70 km\)](#)
 Dénivelé positif : [700 m](#)  Dénivelé négatif : [700 m](#)
 Marche : [5 h](#)
-

JOUR 11

📍 Visite de Jasper et route vers Calgary

Vous visitez le village de Jasper puis vous prenez la route à travers la promenade des Glaciers afin de rejoindre Calgary. Dîner au restaurant et nuit à l'hôtel. Fin de service du guide.

-  Hébergement : [Hôtel](#)  Transport : [Minibus \(5h, 420 km\)](#)
-

JOUR 12

📍 Visite libre de Calgary et transfert vers l'aéroport

Temps libre à Calgary selon les horaires de vol puis vous vous rendez de façon autonome à l'aéroport de Calgary. Vous prenez votre vol vers la France.

-  Hébergement : [A bord de l'avion](#)  Transport : [Minibus \(1h, 15 km\)](#)

NB : le déjeuner et le dîner sont libres.

JOUR 13

📍 Arrivée en France

Vous arrivez en France le lendemain de votre départ, des souvenirs de grands espaces plein la tête.

NB : le petit-déjeuner, le déjeuner et le dîner sont libres.

L'itinéraire, les distances et les temps d'activités sont donnés à titre indicatif, et peuvent être modifiés selon l'état des routes, des conditions météorologiques et du rythme du groupe.

L'expérience du terrain et les connaissances de nos guides nous conduiront à choisir la meilleure solution pour assurer votre sécurité et vous faire profiter au mieux des joyaux naturels du Canada.

L'été 2024, la ville de Jasper a été en partie détruite par les flammes d'un giga-feu. Si les conditions à Jasper ne sont pas optimales au moment de votre voyage, nous avons anticipé un itinéraire bis via le parc national de Revelstoke.

+ En savoir +

Détail du voyage

Nombre de participants

De 5 à 10 participants

Niveau

4 à 7 h de marche par jour en moyenne. Randonnées 500 à 700 mètres de dénivelé en moyenne avec quelques journées jusqu'à 1000 mètres de dénivelé. Pas de difficulté particulière, nous évoluons sur des sentiers tracés, mais la météo peut être capricieuse et rendre plus difficile la randonnée et la vie au grand air.

Nos voyages nécessitent une participation active de chacun : aide à la préparation des repas, vaisselle, montage du camp, chargement des véhicules...

A partir de 15 ans.

Encadrement

Vous serez encadrés par un guide-chauffeur francophone. Il est important de noter que celui-ci attend de vous une participation active à la préparation des repas et à l'installation du campement.

Alimentation

Repas : Lors des nuitées en camping, tous les repas sont inclus. Le matin, nous offrons un petit déjeuner, un pique-nique le midi et un repas chaud est préparé le soir avec des produits locaux. Nombreuses grillades sur feu de camp ou BBQ. Le matériel de cuisine et les couverts sont fournis par nos soins. Votre aide sera la bienvenue lors de la préparation des repas. Notons que les repas ne sont pas inclus en ville.

Boissons : N'oubliez pas que vous bénéficiez de produits détaxés à l'aéroport d'embarquement. Une bouteille d'alcool est toujours la bienvenue pour l'apéro après une bonne journée de marche. Il y aura des arrêts prévus pour acheter des boissons au cours du voyage. Elles ne sont pas incluses dans le prix.

Hébergement

Nous avons prévu plusieurs types d'hébergement : auberge et camping comme indiqué au programme.

Déplacement

Pour les transferts de parc en parc et de village en village, nous utilisons un minibus 15 passagers confortable. Les bagages sont transportés à l'intérieur du minibus ou dans une remorque tirée par le minibus selon le nombre de participants.

Budget & change

La carte de crédit Visa et Mastercard sont acceptées quasiment partout. Vous pouvez l'utiliser pour régler vos achats et vos repas ou retirer de l'argent. Vous pourrez aussi changer des euros.

1 CAD = 0,70 EUR

Pourboires

Aux États-Unis et au Canada, le service n'est jamais compris dans les prix. Dans les bars, restaurants et tous les endroits où un service vous est fourni, il est attendu que vous laissiez un pourboire compris entre 15 et 20% du montant global. Sachez que beaucoup d'employés dans les métiers de service ne se rémunèrent qu'avec les pourboires (tip). Il serait très mal perçu de ne rien donner, ou de ne pas donner assez. Même lors de paiement par Carte bancaire, vous indiquerez le montant du pourboire que vous souhaitez laisser.

Il s'agit d'une pratique usuelle et non obligatoire. Selon votre satisfaction à la fin de votre voyage, il est d'usage de donner un pourboire à votre guide et à l'équipe locale. Il doit être adapté en fonction du niveau de vie du pays et de la durée de votre voyage. C'est votre geste d'appréciation par rapport à la prestation reçue. Pour le Canada, prévoir de 5\$CAN/pers/jour.

Équipement



Matériel fourni sur place

Nous fournissons:

- Les tentes :

Tentes dômes. Malgré une capacité pour 3 personnes, nous avons choisi de n'y installer que 2 participants, pour vous

offrir davantage de confort

- 1 matelas auto-gonflant par personne

- 1 tarp (toile en guise d'abri) pour le groupe

- Les ustensiles de cuisine et couverts



Vêtements à prévoir

De la tête aux pieds

Pour la tête :

- bonnet, cagoule en polaire

- casquette ou chapeau

Pour le buste :

- sous-vêtements respirants en fibres synthétiques

- chemise en fibres synthétiques respirantes

- polaire

- veste imper-respirante dotée d'une membrane de type Gore-Tex

- un poncho ou une cape de pluie

Pour les jambes :

- pantalon de randonnée synthétique et respirant

- shorts

- maillot de bain

- collants synthétiques pour faire un appoint de chaleur

Pour les mains :

- gants en polaire

Pour les pieds :

- chaussettes en fibres synthétiques

- chaussures de randonnée tige haute

- sandales de randonnée

Pour dormir :

- sac de couchage avec garnissage en duvet de préférence, de forme sarcophage. Température de confort conseillée: -5°C.



Équipement à prévoir

- Pochette étanche pour votre passeport et/ou votre carte d'identité, votre permis de conduire, votre carnet de vaccination, votre dépliant assurance voyage, vos devises, votre carte de crédit et vos papiers personnels
- Sacs plastiques pour garantir l'étanchéité de vos affaires, appareils photos et vêtements
- Sac à linge sale
- Boules Quiés
- Bloc notes et stylo, livre, jeu de carte
- Trousse de toilette : savon et shampoing biodégradables, brosse à dent, dentifrice biodégradable
- Serviette de toilette en micro-fibres
- Paire de lunettes de soleil
- Crème de protection solaire (visage et lèvres)
- Spray protecteur anti-moustiques
- Lampe de poche ou frontale avec piles de rechange
- Gourde de 1.5 litres minimum, légère et isotherme

Vous pouvez prévoir également une poche à eau de 2 litres. Cette dernière a l'avantage de permettre une consommation directe grâce à sa pipette. Vous n'êtes donc pas obligé de tomber le sac à dos pour saisir la gourde. Ainsi vous buvez plus régulièrement et en petite quantité ce qui est conseillé pour une bonne hydratation. Astuce : avoir deux récipients permet de consommer l'un pendant que l'autre est en cours de traitement.

- Couteau de poche, multi-usages de préférence (à mettre en soute si vous prenez l'avion)
- Gel hygiénique
- Bâtons de marche (facultatifs). Ils sont d'une aide précieuse pour économiser vos genoux à la descente (jusqu'à 30% de votre poids + celui de votre sac sont supportés par les bâtons) et soutenir votre effort à la montée (les bras aident en plus des jambes)
- Paire de jumelles
- Appareil photo et chargeur de batterie
- Adaptateur pour prise électrique
- 10 mètres de cordelette fine (2mm) pour étendre votre linge en bivouac



Bagages

L'ensemble de vos bagages doit être réparti dans 2 sacs. Évitez les sacs rigides et les valises. Limitez le poids au maximum. Prévoir :

- un sac de voyage souple avec fermeture éclair latérale donnant plus facilement accès à son contenu qu'un sac marin. Pendant le voyage, il contiendra les affaires que vous n'utiliserez pas pendant la journée.
- un petit sac à dos (contenance environ 40L) pour vos affaires de la journée : pull, tee shirt de rechange, gourde, lunettes, pique-nique du midi etc.

Au cas où, veuillez à prévoir en cabine de quoi "survivre" les premiers jours en cas de retard de votre bagage en soute (brosse à dent, tee-shirt, chaussures de marche aux pieds etc).



Pharmacie

Votre accompagnateur disposera d'une pharmacie de première urgence. Emportez néanmoins vos médicaments personnels :

- aspirine
- pansements
- coton
- gazes et bandes
- rouleaux de sparadrap.
- alcool iodé
- antiseptique (désinfectant).
- antalgique pour calmer la douleur (paracétamol)
- anti-inflammatoire pour les coups et les entorses.
- antiseptique intestinal
- antidiarrhéique
- crème solaire
- stick à lèvres hydratant, protégeant contre les UV.
- ciseaux
- pastilles purifiant l'eau (ex : Micropur)
- produits anti-moustiques et anti-insectes (vous en trouverez sur place).
- pommade cicatrisante
- crème type Biafine pour calmer les brûlures et coups de soleil.
- pansements seconde peau pour parer aux ampoules, de type Compeed.
- elastoplast, pour protéger vos pieds avant la marche.

Formalités & santé

Passeport

Oui

Formalités consulaires pour les ressortissants de l'Union européenne et de la Suisse:

Dès votre inscription, merci de nous communiquer vos coordonnées de passeport (Nom - Prénom - Date de naissance - N° de passeport - Date d'émission et date d'expiration).

Actuellement pour un séjour touristique de moins de six mois, il n'y a pas d'obligation de visa et le passeport en cours de validité suffit, avec une validité dépassant d'au moins un jour votre séjour au Canada.

Visa

Pas de visa mais AVE OBLIGATOIRE

Pour un séjour touristique de moins de six mois, il n'y a pas d'obligation de visa mais il faut se prémunir d'une A.V.E.

Il vous faut compléter le formulaire en ligne de manière individuelle (une demande par personne) sur le site

<http://www.cic.gc.ca/francais/visiter/ave-commencer-int.asp>. Il est nécessaire d'avoir une adresse électronique valide.

Les frais de 7 CAD sont payables par carte bancaire Visa, Mastercard ou American Express.

L'AVE est accordée en quelques minutes mais nous vous recommandons d'effectuer votre demande aussitôt votre voyage confirmé. L'AVE est un document électronique lié au passeport et qui demeure valide pendant 5 ans ou jusqu'à l'expiration du passeport, selon la première de ces éventualités à survenir. Vous devez donc voyager avec le passeport déclaré lors de la demande AVE.

ATTENTION : Pour les femmes françaises, l'AVE doit obligatoirement être créée avec le nom de jeune fille. De ce fait, pour faciliter l'enregistrement à l'aéroport, nous demandons aux voyageuses au Canada de renseigner leur nom de

jeune fille pour la réservation de leur billet d'avion.

Si vous n'avez pas le temps de vous occuper de votre AVE, Visa-connect peut le faire à votre place, et même vous accompagner pour remplir le formulaire [lorsqu'un formulaire à compléter est nécessaire]. Service payant. Vous bénéficiez de 10% de remise sur la facture chez notre partenaire (hors frais d'envoi), en entrant le code HUWANS au moment du règlement.

Vous voyagez avec des enfants:

Les enfants sont soumis aux mêmes obligations de passeport et de visa que les adultes, décrites ci-dessus. L'inscription de mineurs sur les passeports des parents est désormais impossible, les mineurs doivent être titulaires d'un passeport individuel.

Il faut obligatoirement faire une demande d' AVE pour chaque enfant.

ATTENTION, à partir du 15 janvier 2017, un enfant qui voyage à l'étranger sans être accompagné de l'un de ses parents doit présenter les 3 documents suivants :

- Pièce d'identité valide du mineur : carte d'identité ou passeport + visa éventuel en fonction des exigences du pays de destination (à vérifier en consultant les fiches pays du site diplomatie.gouv.fr)
- Photocopie du titre d'identité valide du parent signataire : carte d'identité ou passeport
- Formulaire d'autorisation de sortie du territoire signé par l'un des parents titulaire de l'autorité parentale.

Pour tout complément d'informations: <https://www.service-public.fr/particuliers/vosdroits/F1359>

Pour les autres nationalités, se renseigner auprès des autorités consulaires du Canada dans votre pays.

ATTENTION, nous pouvons de façon exceptionnelle utiliser des compagnies américaines pour les voyages à destination du continent américain (nord et sud). Celles-ci font escale aux Etats-Unis : vous devez être en possession d'un passeport électronique ou biométrique valide 6 mois après la date de sortie des Etats-Unis (sous le mot passeport, se trouve un symbole sécurisé, un cercle à l'intérieur d'un rectangle).

Vous devez également demander une autorisation de voyage électronique (ESTA) sur le site officiel

<https://esta.cbp.dhs.gov>. Valable pour une durée de deux ans ou jusqu'à expiration du passeport, cette autorisation doit être demandée au plus tard 72h avant le départ ; nous vous recommandons d'en faire la demande dès la confirmation de votre voyage. L'ESTA est payante (14 USD à payer en ligne par carte bancaire). Le nom que vous renseignez sur le formulaire ESTA doit être le même que celui figurant sur vos billets d'avion et doit bien sûr apparaître sur votre passeport. Si le nom utilisé sur le formulaire ESTA est différent de celui de votre billet d'avion, votre embarquement sera refusé par la compagnie aérienne. Les mineurs doivent également solliciter l'autorisation ESTA. Le programme d'exemption de visa (Visa Waiver Program - VWP) permet aux ressortissants français d'accéder sans visa au territoire américain, soit en transit, soit pour un séjour de 90 jours maximum. Un visa est néanmoins nécessaire si vous n'avez qu'un passeport délivré en urgence. Par ailleurs, les voyageurs qui se sont rendus en Iran, Irak, Syrie, Libye, Somalie, Yémen ou Soudan depuis le 1er mars 2011 et les personnes ayant la nationalité iranienne, irakienne, syrienne ou soudanaise ne peuvent plus bénéficier du régime d'exemption de visa. Nous vous recommandons de suivre les derniers changements sur <http://www.diplomatie.gouv.fr/fr/conseils-aux-voyageurs/conseils-par-pays/etats-unis/> car la législation est en cours de changement aux Etats-Unis.

Pour les voyageurs transitant par les USA

> Exclusion du VWP de certaines catégories de voyageurs

[...]

Les voyageurs qui se sont rendus à Cuba depuis le 12 janvier 2021 ou qui désirent y voyager avant un séjour aux États-Unis ne peuvent pas bénéficier du régime de l'ESTA et doivent obligatoirement faire une demande de visa auprès d'un consulat américain avant d'entreprendre un voyage aux États-Unis, et ce, même s'ils bénéficient d'un ESTA précédemment approuvé, sous peine de voir celui-ci annulé par les agents de la police aux frontières (Customs and Border Protection) lors de l'entrée sur le sol américain, ou de faire l'objet d'une décision de refus d'embarquement. Pour plus d'informations (en anglais), consulter la FAQ sur le site de l'agence fédérale Customs and Border Protection (<https://esta.cbp.dhs.gov/faq?lang=en>).

Les voyageurs qui se sont rendus en Iran, Irak, Syrie, Libye, Somalie, Yémen ou au Soudan depuis le 1er mars 2011 et les personnes ayant la nationalité iranienne, irakienne, soudanaise ou syrienne ne peuvent pas bénéficier du régime d'exemption de visa.

Ces personnes doivent solliciter un visa B1/B2 valable, selon les cas, plusieurs années auprès des autorités diplomatiques et consulaires américaines.

Compte tenu des délais de délivrance, il est recommandé d'anticiper ces démarches qui peuvent prendre plusieurs semaines.

Selon l'administration américaine, les personnes ayant besoin d'un visa en urgence pour un voyage d'affaires ou des raisons médicales ou humanitaires pourront bénéficier d'un traitement accéléré de leur demande de visa.

[...]

Selon les autorités américaines, les voyageurs ayant déclaré la nationalité d'un de ces sept pays et bénéficiant déjà d'une ESTA seront informés par courriel de sa révocation, et invités à solliciter un visa.

Il est fortement recommandé aux autres personnes concernées par la réforme qui envisagent un déplacement à court terme aux États-Unis d'effectuer dès que possible une demande de visa. Pour les personnes bénéficiant actuellement d'une ESTA, il est possible de vérifier son statut à cette adresse (multilingue).

Les voyageurs concernés par ces restrictions, envisageant un déplacement aux États-Unis à plus long terme sont invités à consulter, avant de réserver leur billet d'avion, le site Internet de l'ambassade des États-Unis pour se tenir informés des changements en cours.

Restrictions du VWP

Le moindre dépassement du délai de séjour autorisé au titre du VWP lors d'un voyage aux États-Unis entraîne le refoulement immédiat du territoire et, en général, l'interdiction d'entrer de nouveau sur le sol américain pour une durée pouvant être de plusieurs années. Un nouvel ESTA ne serait donc plus délivré. Les voyageurs ayant contrevenu à cette obligation et interdits d'ESTA devront demander un visa touristique s'ils souhaitent à nouveau se rendre aux États-Unis.

[...]

Toute violation de la législation en vigueur expose son auteur à une expulsion et à une interdiction d'accès au territoire américain pendant plusieurs années.

Il ne permet pas de changement de statut sur place (exemple : obtention d'un visa pour poursuivre des études ou exercer une activité professionnelle).

Carte d'identité

Non

Vaccins

Les obligations sanitaires de chaque pays peuvent évoluer fréquemment. Il est donc important et de votre responsabilité de les consulter jusqu'au jour de votre départ sur le site du ministère des affaires étrangères, rubrique "Conseil aux voyageurs"

Recommandations sanitaires

Les obligations sanitaires de chaque pays peuvent évoluer fréquemment. Il est donc important et de votre responsabilité de les consulter jusqu'au jour de votre départ sur le site du ministère des affaires étrangères, rubrique "Conseil aux voyageurs"

“ Ôh Canada ”

Nature qui règne en maître, un immense territoire du Pacifique à l'Atlantique, une faune sauvage préservée, un séjour au Canada c'est voir en grand ! Dans ce pays grand comme 18 fois la France, qui s'étend sur 5000 km d'Ouest en Est et se découpe sur 6 fuseaux horaires, une multitude de paysages et d'activités s'offre à vous. Et avec quatre saisons bien marquées, les expériences et modes de découverte de ce fabuleux territoire sont quasiment illimités.

66°Nord est présent au Canada depuis 1997, avec une agence à Montréal et une base multi-activités au lac Taureau. Grâce à notre implantation au Québec et à l'expertise de notre équipe locale, nous vous aidons à définir le voyage qui vous correspond. Que ce soit un voyage individuel et sur-mesure, des vacances en famille, ou un circuit en groupe accompagné, les itinéraires que nous traçons s'adressent aux amoureux des grands espaces et la nature... comme vous et nous !

Lorsque les températures avoisinent les -20°C et les arbres croulent sous la neige l'hiver, vous profitez de belles journées d'activités dans la nature assoupie et retrouvez un hébergement douillet au coin du poêle chaque soir. Au cœur de la forêt boréale du Québec et depuis la base 66°Nord, vous explorez un territoire sauvage et préservé, en raquettes à neige, traîneau à chiens ou motoneige. Le tout, en véritable immersion dans la vie canadienne, accompagnés de nos sympathiques guides locaux !

L'été venu, lorsque les rivières gonflent et la végétation reprend ses droits, c'est le moment propice pour les voyages itinérants en pleine nature et l'observation d'animaux sauvages. Descentes de rivières en canoë ou exploration à pied d'une région... vous découvrez des paysages spectaculaires et variés, tout en vous imprégnant de la culture du Canada, marquée par les histoires et légendes des grands explorateurs et coureurs des bois.

Lors de l'été indien, nous vous emmenons au Québec admirer les explosions de couleurs qui embrasent la belle Province. C'est l'occasion de profiter des dernières belles journées ensoleillées et d'aller à la rencontre des québécois sur une période moins touristique.



DÉCOUVREZ

Le Canada

Quelques chiffres



Superficie :

9 985 000 km²



Population :

40 769 000 habitants



Décalage horaire :

-9h00 à -6h00

Décalage horaire entre Paris et Montréal est de 6h00.

Décalage horaire entre Paris et Vancouver est de 9h00.

Infos pratiques



Langue :

Anglais et Français

La langue maternelle dominante est l'anglais dans toutes les provinces et territoires, sauf au Québec où la langue de Molière prédomine (environ 80% des habitants sont francophones). En Alberta et Colombie-Britannique, le français est peu courant, même s'il peut être bien compris par certains professionnels du tourisme. En tant que visiteur au Québec, vous ne pouvez manquer de connaître quelques expressions typiquement québécoises qui vous donneront un avant-goût de cette culture bien spécifique aux origines françaises mais qui a aussi su se doter de ses propres spécificités.

- Attache ta tuque : tiens-toi prêt
- Un bec : baiser
- Bibittes : insectes
- Bécosses (les) : toilettes sèches
- Jaser ou placoter : bavarder, papoter
- Mal de bloc : Un mal de tête
- Chum : petit ami
- Char : voiture
- C'est pas pire : C'est pas mal
- C'est correct : d'accord



Electricité :

110 V

Prévoir un adaptateur-transformateur. Si vous dormez en auberge ou en gîte, vous pourrez régulièrement charger les batteries de vos appareils électroniques. Attention, il n'y a pas toujours l'électricité dans les refuges ou les campings.



Monnaie & change :

Dollar Canadien

La carte de crédit Visa et Mastercard sont acceptées quasiment partout. Vous pouvez l'utiliser pour régler vos achats et vos repas ou retirer de l'argent. Vous pourrez aussi changer des euros. Taxes et Pourboires : au Canada, le service n'est jamais compris dans les prix.

Dans les bars, restaurants et tous les endroits où un service vous est fourni (taxis, excursions guidées, etc.), il est attendu que vous laissiez un pourboire compris entre 15 et 20% du montant global. Sachez que beaucoup d'employés dans les métiers de service ne se rémunèrent qu'avec les pourboires (tips). Il serait très mal perçu de ne rien donner, ou de ne pas donner assez. Même lors de paiement par carte bancaire, vous indiquerez le montant du pourboire que vous souhaitez laisser.

Taxes : Que ce soit au restaurant ou pour un hébergement, les prix que vous lirez ou que l'on vous indiquera verbalement s'entendent toujours hors taxes. Il en va de même pour l'achat d'un livre, d'un CD, d'un billet de bus ou pour toute location. Aussi, n'oubliez pas de faire vos calculs avant de vous présenter en caisse. Dans tous les cas, il est préférable de demander si les tarifs incluent la taxe ou non. Au Québec, les taxes sont d'environ 15%. (Ainsi pour un repas à 20 CAD, il vous faudra donc rajouter environ 3 CAD de taxes et 3 CAD de pourboire, soit 26 CAD au total). En Alberta et au Yukon, les taxes sont d'environ 5%. En Colombie-Britannique, les taxes sont d'environ 12%.

Géographie

Le Canada dont la devise est « d'un océan à l'autre » s'étend de l'Atlantique au Pacifique. Il s'agit du deuxième pays le plus vaste du monde après la Russie et possède un espace maritime immense. La géographie du Canada est très diversifiée. Les paysages canadiens sont très nordiques, de par le climat, les traces visibles des périodes glaciaires, l'abondance de lacs et rivières et aussi 24% de la forêt boréale mondiale.

A l'Est, le Québec, dont la moitié de son territoire vallonné est constituée de forêts, de lacs.

Au centre, la région des plaines s'étend jusqu'au pied des rocheuses.

A l'Ouest, les Rocheuses et leurs paysages de lacs aux eaux bleu émeraude et enfin la côte pacifique et l'île de Vancouver avec sa forêt pluviale.

Us et coutumes

- Le « Melting pot » Canadien : les Canadiens sont un peuple multiethnique, cette diversité se reflète dans leur convivialité.

- Le Hockey sport national ! Le Hockey participe à l'unité canadienne et déplace les foules les soirs de match. Véritable tradition, voire une institution, le hockey fait partie de la vie des Canadiens, en tant que joueur ou supporter.

- La Tire : au début du printemps, comme pour célébrer le retour du soleil, les canadiens (Québec) se rendent dans les érablières pour « La tire » pratique qui consiste à récolter la sève des érables en faisant une « saignée » dans leur écorce.

- La fête, les fêtes ! De manière générale, les canadiens accordent beaucoup d'importance à leurs fêtes (religieuses ou non).

QUAND PARTIR

Saisons, climat, festivités

Printemps



Le printemps arrive tranquillement en avril et ne dure que quelques semaines pour laisser place à l'été. A cette période, la nature se réveille d'un long hiver, les températures s'adoucissent et la neige fond.

Nous vous attendons en été quand le sol aura retrouvé ses couleurs verdoyantes !

Activités



Eté



Arrivés les beaux jours, c'est un tout autre pays que vous découvrez. Les canadiens investissent les terrasses de café et les festivals animent les villes. Le mercure peut facilement dépasser les 30°C.

Les températures sont en général à leur maximum en juillet et août et plus fraîches en juin et septembre.

Au Québec, la température moyenne est de 15-20°C avec des journées sont en général ensoleillées.

Dans les rocheuses le climat montagneux se caractérise par un temps sec et ensoleillé en journée.

Sur la côte Pacifique les précipitations sont en général plus importantes [ce qui permet le développement d'un écosystème unique, la forêt pluviale].

Les rencontres avec les animaux sauvages sont plus fréquentes, les rivières nous appellent pour des expéditions en canoë ou rafting, et tous les sentiers de randonnée sont accessibles aux marcheurs.

Activités



Automne



L'automne est une saison surtout connue pour son été indien, période de beau temps qui suit le premier gel d'automne, généralement en octobre. Les arbres se parent de belles couleurs.

Les fameux érables du Québec sont tout en couleur et magnifiques. Dans cette province les températures sont

encore douces, aux alentours de 12°C en septembre puis 7°C en octobre, avec des journées généralement ensoleillées. Fin octobre le mercure chute et les précipitations se font plus fréquentes, avec parfois même de la neige. L'été indien se prête bien aux séjours itinérants et aux rencontres.

Activités



Hiver



Au Yukon, vous pourrez expérimenter les longues nuits polaires. Le soleil dépasse peu ou pas la ligne d'horizon, offrant de belles lumières rasantes qui se reflètent sur la neige.

C'est une période parfaite pour l'observation des aurores boréales, fantastiques lumières dansant dans le ciel. A

Whitehorse les températures sont en moyenne de -20°C le jour avec une météo en général ensoleillée, mais les températures peuvent être extrêmes descendant jusqu'à -30°C .

Au sud du Québec, la luminosité est la même qu'en France (Montréal est à la même latitude que Bordeaux). Les températures sont rigoureuses, de décembre à mars la température descend en moyenne autour de -15°C mais le froid ressenti peut être bien en deçà selon le vent et l'activité. Il s'agit d'un froid sec donc largement supportable une fois bien équipé. Sur notre base, nous vous fournissons tout l'équipement grand froid.

L'hiver est la période idéale pour les activités de pleine nature : raquettes à neige, traîneau à chiens, motoneige, ski. De quoi vivre de belles journées remplies en émotions et sensations fortes.



Mais les villes aussi gardent tout leur intérêt sous leur manteau. La plupart ont été pensées pour s'adapter aux températures rigoureuses de l'hiver : hôtel et sculptures de glace à Québec, nombreux musées à Vancouver, 'ville' souterraine....

Activités



Climat & ensoleillement

Trois Rives

	JANV.	FÉVR.	MARS	AVR.	MAI	JUIN	JUIL.	AOÛT	SEPT.	OCT.	NOV.	DÉC.
 Durée du jour	08h59	10h19	11h50	13h30	15h00	15h45	15h23	14h08	12h30	10h55	09h24	08h35
 Températures moyennes	$-20^{\circ} / -8^{\circ}$	$-19^{\circ} / -5^{\circ}$	$-11^{\circ} / 2^{\circ}$	$-2^{\circ} / 10^{\circ}$	$3^{\circ} / 17^{\circ}$	$9^{\circ} / 23^{\circ}$	$12^{\circ} / 25^{\circ}$	$11^{\circ} / 23^{\circ}$	$7^{\circ} / 18^{\circ}$	$2^{\circ} / 10^{\circ}$	$-5^{\circ} / 3^{\circ}$	$-16^{\circ} / -6^{\circ}$

Quand partir pour

	JANV.	FÉVR.	MARS	AVR.	MAI	JUIN	JUIL.	AOÛT	SEPT.	OCT.	NOV.	DÉC.
Trek & rando						✓	✓	✓	✓	✓		
Canoë						✓	✓	✓	✓			
Croisière voilier					✓	✓	✓	✓	✓			
Baleines						✓	✓					
Chien de traîneau	✓	✓	✓									✓
Ski	✓	✓	✓									✓
Raquettes	✓	✓	✓									✓

JOURS FÉRIÉS

et festivités



Mai : Victoria Day

Fête de la Reine (Victoria Day)



1er Juillet : Fête nationale

La fête nationale du Canada célèbre l'union des provinces qui forment le Canada. Spectacles et feux d'artifices.

au Canada



Camp Taureau

📍 [46.816243, -73.897206](#)

Nous opérons nos voyages à partir de nos camps de base. Grâce à notre expertise terrain, nous vous accompagnons depuis le choix de votre voyage, jusqu'à vos plus belles randonnées au Canada !

66°Nord est implanté au Québec, à Montréal pour nos bureaux et aux portes du Parc National de la Mauricie pour notre camp. Notre camp de base, petite structure à taille humaine, est situé en pleine forêt au bord du lac taureau. Nous vous proposons une expérience unique à travers cette nature sauvage. L'hiver vous arpentez ces immensités blanches en traîneau à chiens, raquettes, ski, ou encore motoneige. L'été c'est à pied, en VTT ou encore en canoë que vous parcourez la région.

Notre équipe d'experts aime à partager sa passion et excellente connaissance de ce territoire. Vous apprendrez aux côtés de vos guides comment repérer les traces des animaux sauvages, pêcher sur un lac gelé, guider un attelage de chiens de traîneau, survivre en forêt en construisant des abris, etc. La vie de trappeur n'aura (presque) plus de secrets pour vous !

Depuis le Québec, notre équipe locale vous concocte également des circuits itinérants dans le reste du Canada : Rocheuses, Yukon, Gaspésie, ... sur des circuits accompagnés ou en toute liberté !