



CANADA

L'aventure en famille au Québec : canoé, feu de camp, croisière, cascade



Famille



Multi-activités



À partir de 3 395 €
(vol inclus)



Durée 13 jours



Prochain départ
19/07/2025



Niveau Facile



Descriptif :

L'aventure en famille au Canada ! Dans ce voyage au cœur du Québec, vous découvrez les forêts, lacs et rivières qui font la réputation du Canada. Vous séjournerez sur notre camp de base, spécialiste des rivières et des grands espaces puis partez faire une mini-expédition de deux jours en canoë. Un peu plus loin, les gorges de la Malbaie et le fjord de Tadoussac donnent des points de vue originaux et l'occasion de faire de la via-ferrata. En fin, la visite du village historique de val Jalbert, d'un site des 1eres nations et d'une érablière vous font plonger dans la culture de nos cousins quebecois !



Les points forts :

- Une mini-expédition de canoë sur 2 jours
- Des activités fun pour les familles !
- Les éco-tentes, hébergement insolite mi-tente mi-refuge

€ Dates & prix

Dates :

Du	Au	Prix TTC par pers.	Départ confirmé
19/07/2025	31/07/2025	3 395 €	Dès 4 inscrits
02/08/2025	14/08/2025	3 395 €	Dès 4 inscrits

Le prix comprend :

- Les vols et taxes aériennes
- Les transferts aéroport
- L'encadrement par un guide-accompagnateur québécois francophone ou français
- Les transports terrestres
- Les excursions détaillées dans le programme
- Les hébergements comme indiqués dans le fil des jours
- La pension complète sauf les repas mentionnés comme libres

Le prix ne comprend pas :

- Les frais d'inscription (à partir de 12 ans) : 18 € par personne
- Réduction enfants 12 à 15 ans : - 50 EUR
- Réduction enfants 7 à 11 ans : - 100 EUR
- La contribution carbone volontaire pour votre voyage au Québec : 8€ par personne
- L'Autorisation de Voyage Electronique (à acheter sur Internet, 7 CAD, voir le paragraphe "Formalités")
- Nous vous recommandons notre Assurance Multirisques spécialement étudiée pour nos voyages et les activités qui y sont pratiquées.
- Les éventuels suppléments aériens : les prix indiqués sont établis en fonction, notamment, de certaines classes de réservation sur les compagnies aériennes qui desservent cette destination. Il se peut que cette classe désignée ne soit plus disponible au moment de la réservation, auquel cas nous pouvons être amenés à modifier le prix du voyage moyennant un supplément.

A payer sur place :

- Les repas mentionnés comme "libres" (comptez 15 à 20 € environ par repas)
- Les activités optionnelles
- Les dépenses personnelles
- Les pourboires aux équipes locales

Départs de province

Les prix ci-dessus sont calculés au départ de Paris (si le vol est inclus), sont soumis à disponibilité au moment de votre réservation, et sont susceptibles d'augmenter au fur et à mesure que le départ se rapproche.

Des départs d'autres villes sont possibles. Pour plus d'informations, nous consulter par mail ou par téléphone au **04 81 68 56 00**.

Assurances au choix

- Assurance multirisque : 4,3 % du voyage par personne
- Assurance multirisque avec extension épidémie : 5,1 % du voyage par personne
- Assurance premium (valable pour tout voyage dont le montant dépasse 8000€/pers.) : 5 % du voyage par personne
- Assurance multirisque premium avec extension épidémie (valable pour tout voyage dont le montant dépasse 8000€/pers.) : 6,1 % du voyage par personne

Jour par jour :

JOUR 1

📍 Arrivée au Canada - Montréal

Vous atterrissez à l'aéroport international Pierre-Elliott-Trudeau de Montréal, nommé en l'honneur de l'ancien Premier ministre canadien. En route vers votre hôtel, vous apercevez le stade olympique, surnommé "Le Grand O" par les Montréalais, vestige des Jeux olympiques de 1976. La soirée est libre, profitez-en pour vous promener sur la rue Sainte-Catherine, l'artère commerciale principale de la ville, et peut-être goûter à votre première poutine !

🏠 Hébergement : [Hôtel](#)

NB : le déjeuner et le dîner sont libres.

JOUR 2

📍 Visite de Montréal - forêt d'érables de Mauricie - Camp de base rivière Mattawin

La journée commence par une exploration du Vieux-Montréal. Vous ne manquerez pas la basilique Notre-Dame, dont l'intérieur bleu nuit parsemé d'étoiles dorées est à couper le souffle. Vous montez ensuite au Mont-Royal, surnommé "la montagne" par les locaux, bien qu'il ne s'agisse que d'une colline. C'est Frederick Law Olmsted, le concepteur de Central Park à New York, qui a dessiné ce parc.

Dans l'après-midi, vous prenez la route vers Trois-Rives. En chemin, vous traverserez la région de la Mauricie, connue pour ses forêts d'érables. À votre arrivée à la Coop Aventures Matawin, installez-vous dans votre éco-tente. Ces habitations, inspirées des tentes prospecteurs, offrent un confort moderne tout en restant en harmonie avec la nature.

🏠 Hébergement : [Éco-tente](#)

🕒 Transport : [3h](#)

JOUR 3

📍 Canoë-bivouac #1 dans le parc de la Mauricie - castor - feu de camp

Votre aventure en canot (canoë en québécois !) commence ! Vous partez pour un itinéraire d'environ une vingtaine de kilomètres dans une nature sauvage longeant le parc de la Mauricie. Votre guide vous expliquera peut-être que le nom "Mauricie" vient de la rivière Saint-Maurice, nommée ainsi en l'honneur de Maurice Poulin de La Fontaine, un des premiers colons de la région.

Pendant votre excursion, gardez l'œil ouvert : vous pourriez apercevoir des castors, emblème du Canada, en train de construire leurs barrages. La nuit en camping sauvage sera l'occasion d'admirer un ciel étoilé d'une pureté rare et peut-être d'entendre le hullement d'un grand-duc d'Amérique. Vous profiterez de la soirée autour du feu de camp pour écouter comment et pourquoi ce parcours était emprunté par les premières nations.

🏠 Hébergement : Éco-tente

🕒 Activité : 3 h

JOUR 4

📍 Canoë-bivouac #2 - Site historique de Val Jalbert

Après un bon petit déjeuner, démontage du campement et nouveau départ au cœur de cette ancienne partie du bouclier canadien. Vous profitez d'un déjeuner sur la rive. Par la suite, la descente de la rivière s'effectuera à un rythme de vacances et de découverte.

Lors de votre retour en après-midi, vous reprenez la route en direction du Lac Saint-Jean et du site historique de Val Jalbert.

Installation pour deux nuits en mini chalets.

🏠 Hébergement : Chalet

🕒 Transport : 2h30

🚣 Canoë 5 h

JOUR 5

📍 village historique de Val Jalbert : le Québec des années 20

Le village historique de Val-Jalbert est un véritable voyage dans le temps. Ce village-usine, construit autour d'une pulperie dans les années 1900, a été abandonné en 1927 quand l'usine a fermé. Aujourd'hui, c'est un musée à ciel ouvert qui vous plonge dans la vie quotidienne des années 1920. Vous profitez de la journée pour découvrir le site, les randonnées ainsi que les magnifiques vues depuis les belvédères.

Si vous le souhaitez, il est possible de rajouter une option de location de vélo afin de découvrir la véloroute des Bleuets.

🏠 Hébergement : Chalet

JOUR 6

📍 Val Jalbert - poutine - rando dans le parc national du fjord du Saguenay

En route vers le parc national du fjord du Saguenay, vous vous arrêtez à La Baie pour manger une poutine, réputée comme l'une des meilleures du Québec. C'est un arrêt incontournable pour la découverte de la culture gastronomique Québécoise.

Le fjord du Saguenay est l'un des plus longs fjords du monde (105 km) et le plus méridional de l'hémisphère nord. Vous profiterez de plusieurs sentiers le long du fjord pour découvrir la beauté de cette région. Vous pourriez avoir la chance d'apercevoir des bélugas qui fréquentent les eaux du fjord depuis certains points de vue. Installation en "prêt à camper" (des tentes déjà montées et équipées de lits...), pour deux nuits dans le parc.

 Hébergement : Éco-tente  Transport : 2h15

JOUR 7

📍 PN du Fjord du Saguenay - via ferrata - rando

En matinée, vous partez pour la via ferrata des Géants qui vous fera grimper le long des parois abruptes du fjord. Cette via-ferrata est considérée comme l'une des plus impressionnantes et spectaculaires du Québec, qui offre des vues imprenables sur le fjord et la baie Éternité.

En après-midi, vous partez randonner. Plusieurs options s'offrent au groupe suivant le niveau. Sur les conseils du guide, vous pourrez entre autres emprunter le sentier de la Statue ou encore le sentier des Caps. Retour en fin de journée aux prêts à camper pour cuisiner ensemble un délicieux dîner à manger autour du feu.

 Hébergement : Éco-tente  Canoë 5 h

JOUR 8

📍 PN du fjord du Saguenay - PN des Hautes Gorges de la rivière Malbaie - croisière découverte

Vous traversez la région de Charlevoix, dont les paysages ont été façonnés par l'impact d'une météorite il y a environ 400 millions d'années. La région est classée réserve mondiale de la biosphère par l'UNESCO. Elle est aussi très connue pour la richesse de sa gastronomie locale. Vous profiterez de plusieurs arrêts pour apprécier cette région. Par la suite, vous rejoignez le parc national des Hautes-Gorges-de-la-Rivière-Malbaie. En après-midi, vous partez en croisière sur un bateau-mouche qui vous fera découvrir les gorges profondes de la rivière Malbaie, dont certaines atteignent 1000 mètres de hauteur. Installation pour deux nuits en prêt à camper et dîner autour du feu.

 Hébergement : Éco-tente  Transport : 2h15

JOUR 9

📍 PN des Hautes Gorges de la rivière Malbaie - bateau rabaska et randonnée

En matinée, vous partez en rabaska, un grand canot traditionnel utilisé autrefois par les coureurs des bois. Cette activité vous permet de découvrir la nature au fil de l'eau, tout en découvrant des techniques de pagayeurs en groupe. En après-midi, vous partez en randonnée dans le parc. Sur les conseils du guide et l'envie du groupe, vous pourrez parcourir le Riverain qui offre de belles vues sur les montagnes et la rivière Malbaie ou encore le sentier de l'érablière qui traverse une jolie érablière.

🏠 Hébergement : [Éco-tente](#)

JOUR 10

📍 PN des Hautes Gorges de la rivière Malbaie - village des artistes de baie Saint Paul - érablière - cascade - Québec

Après un copieux petit-déjeuner, vous partez en direction de Baie Saint-Paul, berceau du cirque du soleil, vous pourrez admirer les œuvres des nombreux artistes qui y résident. Vous reprendrez la route en direction de Québec avec un arrêt dans une érablière et cabane à sucre afin de découvrir l'origine de l'or liquide du Québec. Un dernier arrêt avant d'arriver à Québec vous amène aux Chutes Montmorency, plus hautes que celles du Niagara, elles offrent un spectacle impressionnant. En fin de journée, vous découvrirez les ruelles du vieux Québec, seule ville fortifiée d'Amérique du Nord. Vous vous installez en auberge pour la nuit.

🏠 Hébergement : [Auberge](#) 🕒 Transport : 2h

NB : le dîner est libre.

JOUR 11

📍 Vieux Québec - site des 1eres nations de Wendake - Montréal

En matinée, vous repartez découvrir les derniers recoins du vieux Québec avant de prendre la direction de Wendake. A Wendake, vous découvrirez la culture vivante des Hurons-Wendat, peuple autochtone. Vous pourrez échanger avec cette communauté sur son patrimoine et son histoire et vous aurez la chance de découvrir l'hôtel-musée Premières Nations ou encore la maison longue nationale Ekionkiestha, une habitation traditionnelle. De retour à Montréal en fin d'après-midi, vous vous installez à l'hôtel et profitez de votre soirée libre.

🏠 Hébergement : [Hôtel](#) 🕒 Transport : 3h

NB : le dîner est libre.

JOUR 12

📍 Montréal - vol retour

Derniers instants à Montréal, visite libre de la ville et vol retour.

NB : le déjeuner et le dîner sont libres.

JOUR 13

📍 Arrivée en France

Arrivée à destination, des souvenirs canadiens plein la tête.

*L'itinéraire, les distances et les temps d'activités sont donnés à titre indicatif, et peuvent être modifiés selon l'état des routes, des conditions météorologiques et du rythme du groupe.
L'expérience du terrain et les connaissances de nos guides nous conduiront à choisir la meilleure solution pour assurer votre sécurité et vous faire profiter au mieux des joyaux naturels du Canada.*

+ En savoir +

Détail du voyage

Nombre de participants

De 4 à 12 participants

Niveau

Ce voyage est à destination des familles, avec des enfants à partir de 7 ans. Aucune expérience en canoë ou rafting n'est requise mais il est nécessaire de savoir nager et d'être en bonne santé.

Encadrement

66°Nord est membre du groupe Altaï, réseau d'agences locales nature et aventure implanté dans 30 pays. Installée à Montréal et Mattawin depuis de nombreuses années, notre agence Altaï Canada vous garantit une expérience de voyage actif réussie, grâce à nos guides et à nos infrastructures logistiques. Pendant votre voyage, vous êtes accompagné par nos guides Altaï Canada, mobilisés à 100% pour vous faire découvrir des endroits insolites en pleine nature. Laissez-vous guider...

Vous serez encadrés par un guide - chauffeur - cuisinier québécois francophone ou français, accompagné d'un assistant guide à partir de 9 participants.

Il s'agit d'un voyage participatif : vous aiderez à la préparation des repas, de la vaisselle, à l'installation du campement et au chargement de la remorque.

Alimentation

Le matin, nous offrons un petit déjeuner copieux.

Nous ferons le plus souvent un pique-nique le midi.

Et le soir, un repas chaud est préparé avec des produits achetés sur place. Nombreuses grillades sur le feu de camp.

Le matériel de cuisine et les couverts sont fournis par nos soins. Votre aide sera la bienvenue lors de la préparation des repas.

N'oubliez pas que vous bénéficiez de produits détaxés à l'aéroport d'embarquement.

Hébergement

- 1 nuit à l'hôtel avec petit déjeuner base chambre double ou triple à Montréal.

- 4 nuits en éco-tente. Il s'agit d'un mix entre le refuge et la tente : structure en bois entourée de toile. A l'intérieur vous trouverez deux lits simples et un lit double ou canapé-lit, une table et des chaises, un frigidaire et une petite plaque de cuisson. Sanitaires à l'extérieur.

- 4 nuits sous tente. Nous utilisons des tentes 3 places pour 2 personnes.

Déplacement

Vol international Paris - Montréal aller/retour. Durée : 8h environ sans l'escale.

Nous utilisons une compagnie régulière.

Descente de la rivière en canoë équipé pour deux personnes.

Transport en train et minibus.

Budget & change

La carte de crédit Visa et Mastercard sont acceptées quasiment partout. Vous pouvez l'utiliser pour régler vos achats et vos repas ou retirer de l'argent. Vous pourrez aussi changer des euros.

1 EUR = 0.70 CAD au 01/01/17

Des prix affichés hors taxes :

Que ce soit au restaurant ou pour un hébergement, les prix que vous lirez où que l'on vous indiquera verbalement s'entendent toujours hors taxes. Il en va de même pour l'achat d'un livre, d'un CD, d'un billet de bus ou pour toute location.


Au Québec, majorez le tarif brut de 14,5% (15% pour vous faciliter la tâche) pour tenir compte de la taxe provinciale et de la taxe sur les produits et services. Aussi, n'oubliez pas de faire vos calculs avant de vous présenter en caisse. Dans tous les cas, il est préférable de demander si les tarifs incluent la taxe ou non.

Pourboires

Aux États-Unis et au Canada, le service n'est jamais compris dans les prix. Dans les bars, restaurants et tous les endroits où un service vous est fourni, il est attendu que vous laissiez un pourboire compris entre 15 et 20% du montant global. Sachez que beaucoup d'employés dans les métiers de service ne se rémunèrent qu'avec les pourboire (tip). Il serait très mal perçu de ne rien donner, ou de ne pas donner assez. Même lors de paiement par Carte bancaire, vous indiquerez le montant du pourboire que vous souhaitez laisser.

Il est d'usage de prévoir en fin de séjour un pourboire pour le guide d'environ 45 \$CAN/participants pour les voyages de 2 semaines et 65 pour les voyages de 3 semaines.

Équipement



Matériel fourni sur place

Il s'agit d'un voyage itinérant en autonomie totale, nous transportons tout notre équipement dans les canoës.

Nous fournissons l'équipement suivant :

- matériel de cuisine et de bivouac (tente, matelas de sol, popotes).
- matériel de canoë (canoë, gilet de sauvetage, combinaison et chaussons, bidons étanches pour ranger vos affaires)

Les affaires que vous emmenez en canoë seront placées dans un bidons étanche d'environ 30 litres.



Vêtements à prévoir

Les vêtements des pieds à la tête :

- Une paire de chaussures montantes en toile, séchant vite
 - Pantoufles ou baskets légères pour le campement
 - Paires de chaussettes en laine
 - Anorak et pantalon imperméables
 - Chemise à manches longues
 - T-shirts
 - Pull ou polaire pour le soir.
 - Pantalon pour la journée (pas de jeans)
 - Shorts
 - Sous-vêtements en fibres techniques fines
 - Maillot de bain
 - Casquette ou chapeau
 - Gants et bonnet pour le soir
 - Vêtements confortables pour le soir
-



Équipement à prévoir

- Sac de couchage (confort 0°C ou -5°C)
 - Petite trousse de toilette
 - Paire de lunettes de soleil
 - Crème de protection solaire (visage et lèvres)
 - Spray protecteur anti-moustiques et moustiquaire de tête (possibilité de les acheter sur place)
 - Lampe de poche ou frontale avec piles de rechange
 - Gourde de 1.5 litres minimum, légère et isotherme
 - Couteau de poche, multi-usages de préférence (à mettre en soute si vous prenez l'avion)
 - Sacs plastiques pour garantir l'étanchéité de vos affaires, appareils photos et vêtements
 - Boules Quiés
 - Bloc notes et stylo, livre, jeu de carte (facultatif)
 - Paire de jumelles (facultatif)
 - Appareil photos (facultatif)
 - Un adaptateur pour prises électriques (fiches plates)
-



Bagages

L'ensemble de vos bagages doit être réparti dans 2 sacs. Évitez les sacs rigides et les valises. Limitez le poids au maximum.

Prévoir :

- un sac de voyage souple avec fermeture éclair latérale donnant plus facilement accès à son contenu qu'un sac marin. Pendant le voyage, il contiendra les affaires que vous n'utiliserez pas pendant la journée.
 - un petit sac étanche (contenance environ 30L) pour vos affaires de la journée : pull, tee shirt de rechange, gourde, lunettes, pique-nique du midi etc.
-



Pharmacie

Il est recommandé aux participants d'apporter leurs médicaments : aspirine, antiseptique intestinal, petits ciseaux, tricostérol, crème de protection solaire visage et lèvres, crème ou lotions antimoustiques etc. Pensez également à vos pieds : élastoplast, éosine etc.

Formalités & santé

Passeport

Oui

Formalités consulaires pour les ressortissants de l'Union européenne et de la Suisse:

Dès votre inscription, merci de nous communiquer vos coordonnées de passeport (Nom - Prénom - Date de naissance - N° de passeport - Date d'émission et date d'expiration).

Actuellement pour un séjour touristique de moins de six mois, il n'y a pas d'obligation de visa et le passeport en cours de validité suffit, avec une validité dépassant d'au moins un jour votre séjour au Canada.

Visa

Pas de visa mais AVE OBLIGATOIRE

Pour un séjour touristique de moins de six mois, il n'y a pas d'obligation de visa mais il faut se prémunir d'une A.V.E.

Il vous faut compléter le formulaire en ligne de manière individuelle (une demande par personne) sur le site

<http://www.cic.gc.ca/francais/visiter/ave-commencer-int.asp>. Il est nécessaire d'avoir une adresse électronique valide.

Les frais de 7 CAD sont payables par carte bancaire Visa, Mastercard ou American Express.

L'AVE est accordée en quelques minutes mais nous vous recommandons d'effectuer votre demande aussitôt votre voyage confirmé. L'AVE est un document électronique lié au passeport et qui demeure valide pendant 5 ans ou jusqu'à l'expiration du passeport, selon la première de ces éventualités à survenir. Vous devez donc voyager avec le passeport déclaré lors de la demande AVE.

ATTENTION : Pour les femmes françaises, l'AVE doit obligatoirement être créée avec le nom de jeune fille. De ce fait, pour faciliter l'enregistrement à l'aéroport, nous demandons aux voyageuses au Canada de renseigner leur nom de jeune fille pour la réservation de leur billet d'avion.

Si vous n'avez pas le temps de vous occuper de votre AVE, Visa-connect peut le faire à votre place, et même vous accompagner pour remplir le formulaire (lorsqu'un formulaire à compléter est nécessaire). Service payant.

Vous bénéficiez de 10% de remise sur la facture chez notre partenaire (hors frais d'envoi), en entrant le code HUWANS au moment du règlement.

Vous voyagez avec des enfants:

Les enfants sont soumis aux mêmes obligations de passeport et de visa que les adultes, décrites ci-dessus. L'inscription de mineurs sur les passeports des parents est désormais impossible, les mineurs doivent être titulaires d'un passeport individuel.

Il faut obligatoirement faire une demande d' AVE pour chaque enfant.

ATTENTION, à partir du 15 janvier 2017, un enfant qui voyage à l'étranger sans être accompagné de l'un de ses parents doit présenter les 3 documents suivants :

- Pièce d'identité valide du mineur : carte d'identité ou passeport + visa éventuel en fonction des exigences du pays de destination (à vérifier en consultant les fiches pays du site diplomatie.gouv.fr)
- Photocopie du titre d'identité valide du parent signataire : carte d'identité ou passeport
- Formulaire d'autorisation de sortie du territoire signé par l'un des parents titulaire de l'autorité parentale.

Pour tout complément d'informations: <https://www.service-public.fr/particuliers/vosdroits/F1359>

Pour les autres nationalités, se renseigner auprès des autorités consulaires du Canada dans votre pays.

ATTENTION, nous pouvons de façon exceptionnelle utiliser des compagnies américaines pour les voyages à destination du continent américain (nord et sud). Celles-ci font escale aux Etats-Unis : vous devez être en possession d'un passeport électronique ou biométrique valide 6 mois après la date de sortie des Etats-Unis (sous le mot passeport, se trouve un symbole sécurisé, un cercle à l'intérieur d'un rectangle).

Vous devez également demander une autorisation de voyage électronique (ESTA) sur le site officiel

<https://esta.cbp.dhs.gov>. Valable pour une durée de deux ans ou jusqu'à expiration du passeport, cette autorisation

doit être demandée au plus tard 72h avant le départ ; nous vous recommandons d'en faire la demande dès la confirmation de votre voyage. L'ESTA est payante (14 USD à payer en ligne par carte bancaire). Le nom que vous renseignez sur le formulaire ESTA doit être le même que celui figurant sur vos billets d'avion et doit bien sûr apparaître sur votre passeport. Si le nom utilisé sur le formulaire ESTA est différent de celui de votre billet d'avion, votre embarquement sera refusé par la compagnie aérienne. Les mineurs doivent également solliciter l'autorisation ESTA. Le programme d'exemption de visa (Visa Waiver Program - VWP) permet aux ressortissants français d'accéder sans visa au territoire américain, soit en transit, soit pour un séjour de 90 jours maximum. Un visa est néanmoins nécessaire si vous n'avez qu'un passeport délivré en urgence. Par ailleurs, les voyageurs qui se sont rendus en Iran, Irak, Syrie, Libye, Somalie, Yémen ou Soudan depuis le 1er mars 2011 et les personnes ayant la nationalité iranienne, irakienne, syrienne ou soudanaise ne peuvent plus bénéficier du régime d'exemption de visa. Nous vous recommandons de suivre les derniers changements sur <http://www.diplomatie.gouv.fr/fr/conseils-aux-voyageurs/conseils-par-pays/etats-unis/> car la législation est en cours de changement aux Etats-Unis.

Pour les voyageurs transitant par les USA

> Exclusion du VWP de certaines catégories de voyageurs

[...]

Les voyageurs qui se sont rendus à Cuba depuis le 12 janvier 2021 ou qui désirent y voyager avant un séjour aux États-Unis ne peuvent pas bénéficier du régime de l'ESTA et doivent obligatoirement faire une demande de visa auprès d'un consulat américain avant d'entreprendre un voyage aux États-Unis, et ce, même s'ils bénéficient d'un ESTA précédemment approuvé, sous peine de voir celui-ci annulé par les agents de la police aux frontières (Customs and Border Protection) lors de l'entrée sur le sol américain, ou de faire l'objet d'une décision de refus d'embarquement. Pour plus d'informations (en anglais), consulter la FAQ sur le site de l'agence fédérale Customs and Border Protection (<https://esta.cbp.dhs.gov/faq?lang=en>).

Les voyageurs qui se sont rendus en Iran, Irak, Syrie, Libye, Somalie, Yémen ou au Soudan depuis le 1er mars 2011 et les personnes ayant la nationalité iranienne, irakienne, soudanaise ou syrienne ne peuvent pas bénéficier du régime d'exemption de visa.

Ces personnes doivent solliciter un visa B1/B2 valable, selon les cas, plusieurs années auprès des autorités diplomatiques et consulaires américaines.

Compte tenu des délais de délivrance, il est recommandé d'anticiper ces démarches qui peuvent prendre plusieurs semaines.

Selon l'administration américaine, les personnes ayant besoin d'un visa en urgence pour un voyage d'affaires ou des raisons médicales ou humanitaires pourront bénéficier d'un traitement accéléré de leur demande de visa.

[...]

Selon les autorités américaines, les voyageurs ayant déclaré la nationalité d'un de ces sept pays et bénéficiant déjà d'une ESTA seront informés par courriel de sa révocation, et invités à solliciter un visa.

Il est fortement recommandé aux autres personnes concernées par la réforme qui envisagent un déplacement à court terme aux États-Unis d'effectuer dès que possible une demande de visa. Pour les personnes bénéficiant actuellement d'une ESTA, il est possible de vérifier son statut à cette adresse (multilingue).

Les voyageurs concernés par ces restrictions, envisageant un déplacement aux États-Unis à plus long terme sont invités à consulter, avant de réserver leur billet d'avion, le site Internet de l'ambassade des États-Unis pour se tenir informés des changements en cours.

Restrictions du VWP

Le moindre dépassement du délai de séjour autorisé au titre du VWP lors d'un voyage aux États-Unis entraîne le refoulement immédiat du territoire et, en général, l'interdiction d'entrer de nouveau sur le sol américain pour une durée pouvant être de plusieurs années. Un nouvel ESTA ne serait donc plus délivré. Les voyageurs ayant contrevenu à cette obligation et interdits d'ESTA devront demander un visa touristique s'ils souhaitent à nouveau se rendre aux États-Unis.

[...]

Toute violation de la législation en vigueur expose son auteur à une expulsion et à une interdiction d'accès au territoire américain pendant plusieurs années.

Il ne permet pas de changement de statut sur place (exemple : obtention d'un visa pour poursuivre des études ou

exercer une activité professionnelle).

Carte d'identité

Non

Vaccins

Les obligations sanitaires de chaque pays peuvent évoluer fréquemment. Il est donc important et de votre responsabilité de les consulter jusqu'au jour de votre départ sur le site du ministère des affaires étrangères, rubrique "Conseil aux voyageurs"

Recommandations sanitaires

Les obligations sanitaires de chaque pays peuvent évoluer fréquemment. Il est donc important et de votre responsabilité de les consulter jusqu'au jour de votre départ sur le site du ministère des affaires étrangères, rubrique "Conseil aux voyageurs"

“ Ôh Canada ”

Nature qui règne en maître, un immense territoire du Pacifique à l'Atlantique, une faune sauvage préservée, un séjour au Canada c'est voir en grand ! Dans ce pays grand comme 18 fois la France, qui s'étend sur 5000 km d'Ouest en Est et se découpe sur 6 fuseaux horaires, une multitude de paysages et d'activités s'offre à vous. Et avec quatre saisons bien marquées, les expériences et modes de découverte de ce fabuleux territoire sont quasiment illimités.

66°Nord est présent au Canada depuis 1997, avec une agence à Montréal et une base multi-activités au lac Taureau. Grâce à notre implantation au Québec et à l'expertise de notre équipe locale, nous vous aidons à définir le voyage qui vous correspond. Que ce soit un voyage individuel et sur-mesure, des vacances en famille, ou un circuit en groupe accompagné, les itinéraires que nous traçons s'adressent aux amoureux des grands espaces et la nature... comme vous et nous !

Lorsque les températures avoisinent les -20°C et les arbres croulent sous la neige l'hiver, vous profitez de belles journées d'activités dans la nature assoupie et retrouvez un hébergement douillet au coin du poêle chaque soir. Au cœur de la forêt boréale du Québec et depuis la base 66°Nord, vous explorez un territoire sauvage et préservé, en raquettes à neige, traîneau à chiens ou motoneige. Le tout, en véritable immersion dans la vie canadienne, accompagnés de nos sympathiques guides locaux !

L'été venu, lorsque les rivières gonflent et la végétation reprend ses droits, c'est le moment propice pour les voyages itinérants en pleine nature et l'observation d'animaux sauvages. Descentes de rivières en canoë ou exploration à pied d'une région... vous découvrez des paysages spectaculaires et variés, tout en vous imprégnant de la culture du Canada, marquée par les histoires et légendes des grands explorateurs et coureurs des bois.

Lors de l'été indien, nous vous emmenons au Québec admirer les explosions de couleurs qui embrasent la belle Province. C'est l'occasion de profiter des dernières belles journées ensoleillées et d'aller à la rencontre des québécois sur une période moins touristique.



DÉCOUVREZ

Le Canada

Quelques chiffres



Superficie :

9 985 000 km²



Population :

40 769 000 habitants



Décalage horaire :

-9h00 à -6h00

Décalage horaire entre Paris et Montréal est de 6h00.

Décalage horaire entre Paris et Vancouver est de 9h00.



Langue :

Anglais et Français

La langue maternelle dominante est l'anglais dans toutes les provinces et territoires, sauf au Québec où la langue de Molière prédomine (environ 80% des habitants sont francophones). En Alberta et Colombie-Britannique, le français est peu courant, même s'il peut être bien compris par certains professionnels du tourisme. En tant que visiteur au Québec, vous ne pouvez manquer de connaître quelques expressions typiquement québécoises qui vous donneront un avant-goût de cette culture bien spécifique aux origines françaises mais qui a aussi su se doter de ses propres spécificités.

- Attache ta tuque : tiens-toi prêt
- Un bec : baiser
- Bibittes : insectes
- Bécosses (les) : toilettes sèches
- Jaser ou placoter : bavarder, papoter
- Mal de bloc : Un mal de tête
- Chum : petit ami
- Char : voiture
- C'est pas pire : C'est pas mal
- C'est correct : d'accord



Electricité :

110 V

Prévoir un adaptateur-transformateur. Si vous dormez en auberge ou en gîte, vous pourrez régulièrement charger les batteries de vos appareils électroniques. Attention, il n'y a pas toujours l'électricité dans les refuges ou les campings.



Monnaie & change :

Dollar Canadien

La carte de crédit Visa et Mastercard sont acceptées quasiment partout. Vous pouvez l'utiliser pour régler vos achats et vos repas ou retirer de l'argent. Vous pourrez aussi changer des euros. Taxes et Pourboires : au Canada, le service n'est jamais compris dans les prix.

Dans les bars, restaurants et tous les endroits où un service vous est fourni (taxis, excursions guidées, etc.), il est attendu que vous laissiez un pourboire compris entre 15 et 20% du montant global. Sachez que beaucoup d'employés dans les métiers de service ne se rémunèrent qu'avec les pourboires (tips). Il serait très mal perçu de ne rien donner, ou de ne pas donner assez. Même lors de paiement par carte bancaire, vous indiquerez le montant du pourboire que vous souhaitez laisser.

Taxes : Que ce soit au restaurant ou pour un hébergement, les prix que vous lirez ou que l'on vous indiquera verbalement s'entendent toujours hors taxes. Il en va de même pour l'achat d'un livre, d'un CD, d'un billet de bus ou pour toute location. Aussi, n'oubliez pas de faire vos calculs avant de vous présenter en caisse. Dans tous les cas, il est préférable de demander si les tarifs incluent la taxe ou non. Au Québec, les taxes sont d'environ 15%. (Ainsi pour un repas à 20 CAD, il vous faudra donc rajouter environ 3 CAD de taxes et 3 CAD de pourboire, soit 26 CAD au total). En Alberta et au Yukon, les taxes sont d'environ 5%. En Colombie-Britannique, les taxes sont d'environ 12%.

Géographie

Le Canada dont la devise est « d'un océan à l'autre » s'étend de l'Atlantique au Pacifique. Il s'agit du deuxième pays le plus vaste du monde après la Russie et possède un espace maritime immense. La géographie du Canada est très diversifiée. Les paysages canadiens sont très nordiques, de par le climat, les traces visibles des périodes glaciaires, l'abondance de lacs et rivières et aussi 24% de la forêt boréale mondiale.

A l'Est, le Québec, dont la moitié de son territoire vallonné est constituée de forêts, de lacs.

Au centre, la région des plaines s'étend jusqu'au pied des rocheuses.

A l'Ouest, les Rocheuses et leurs paysages de lacs aux eaux bleu émeraude et enfin la côte pacifique et l'île de Vancouver avec sa forêt pluviale.

Us et coutumes

- Le « Melting pot » Canadien : les Canadiens sont un peuple multiethnique, cette diversité se reflète dans leur convivialité.

- Le Hockey sport national ! Le Hockey participe à l'unité canadienne et déplace les foules les soirs de match. Véritable tradition, voire une institution, le hockey fait partie de la vie des Canadiens, en tant que joueur ou supporter.

- La Tire : au début du printemps, comme pour célébrer le retour du soleil, les canadiens (Québec) se rendent dans les érablières pour « La tire » pratique qui consiste à récolter la sève des érables en faisant une « saignée » dans leur écorce.

- La fête, les fêtes ! De manière générale, les canadiens accordent beaucoup d'importance à leurs fêtes (religieuses ou non).

QUAND PARTIR

Saisons, climat, festivités

Printemps



Le printemps arrive tranquillement en avril et ne dure que quelques semaines pour laisser place à l'été. A cette période, la nature se réveille d'un long hiver, les températures s'adoucissent et la neige fond.

Nous vous attendons en été quand le sol aura retrouvé ses couleurs verdoyantes !

Activités



Eté



Arrivés les beaux jours, c'est un tout autre pays que vous découvrez. Les canadiens investissent les terrasses de café et les festivals animent les villes. Le mercure peut facilement dépasser les 30°C.

Les températures sont en général à leur maximum en juillet et août et plus fraîches en juin et septembre.

Au Québec, la température moyenne est de 15-20°C avec des journées sont en général ensoleillées.

Dans les rocheuses le climat montagneux se caractérise par un temps sec et ensoleillé en journée.

Sur la côte Pacifique les précipitations sont en général plus importantes [ce qui permet le développement d'un écosystème unique, la forêt pluviale].

Les rencontres avec les animaux sauvages sont plus fréquentes, les rivières nous appellent pour des expéditions en canoë ou rafting, et tous les sentiers de randonnée sont accessibles aux marcheurs.

Activités



Automne



L'automne est une saison surtout connue pour son été indien, période de beau temps qui suit le premier gel d'automne, généralement en octobre. Les arbres se parent de belles couleurs.

Les fameux érables du Québec sont tout en couleur et magnifiques. Dans cette province les températures sont

encore douces, aux alentours de 12°C en septembre puis 7°C en octobre, avec des journées généralement ensoleillées. Fin octobre le mercure chute et les précipitations se font plus fréquentes, avec parfois même de la neige. L'été indien se prête bien aux séjours itinérants et aux rencontres.

Activités



Hiver



Au Yukon, vous pourrez expérimenter les longues nuits polaires. Le soleil dépasse peu ou pas la ligne d'horizon, offrant de belles lumières rasantes qui se reflètent sur la neige.

C'est une période parfaite pour l'observation des aurores boréales, fantastiques lumières dansant dans le ciel. A

Whitehorse les températures sont en moyenne de -20°C le jour avec une météo en général ensoleillée, mais les températures peuvent être extrêmes descendant jusqu'à -30°C .

Au sud du Québec, la luminosité est la même qu'en France (Montréal est à la même latitude que Bordeaux). Les températures sont rigoureuses, de décembre à mars la température descend en moyenne autour de -15°C mais le froid ressenti peut être bien en deçà selon le vent et l'activité. Il s'agit d'un froid sec donc largement supportable une fois bien équipé. Sur notre base, nous vous fournissons tout l'équipement grand froid.

L'hiver est la période idéale pour les activités de pleine nature : raquettes à neige, traîneau à chiens, motoneige, ski. De quoi vivre de belles journées remplies en émotions et sensations fortes.



Mais les villes aussi gardent tout leur intérêt sous leur manteau. La plupart ont été pensées pour s'adapter aux températures rigoureuses de l'hiver : hôtel et sculptures de glace à Québec, nombreux musées à Vancouver, 'ville' souterraine....

Activités



Climat & ensoleillement

Trois Rives

	JANV.	FÉVR.	MARS	AVR.	MAI	JUIN	JUIL.	AOÛT	SEPT.	OCT.	NOV.	DÉC.
 Durée du jour	08h59	10h19	11h50	13h30	15h00	15h45	15h23	14h08	12h30	10h55	09h24	08h35
 Températures moyennes	$-20^{\circ} / -8^{\circ}$	$-19^{\circ} / -5^{\circ}$	$-11^{\circ} / 2^{\circ}$	$-2^{\circ} / 10^{\circ}$	$3^{\circ} / 17^{\circ}$	$9^{\circ} / 23^{\circ}$	$12^{\circ} / 25^{\circ}$	$11^{\circ} / 23^{\circ}$	$7^{\circ} / 18^{\circ}$	$2^{\circ} / 10^{\circ}$	$-5^{\circ} / 3^{\circ}$	$-16^{\circ} / -6^{\circ}$

Quand partir pour

	JANV.	FÉVR.	MARS	AVR.	MAI	JUIN	JUIL.	AOÛT	SEPT.	OCT.	NOV.	DÉC.
Trek & rando						✓	✓	✓	✓	✓		
Canoë						✓	✓	✓	✓			
Croisière voilier					✓	✓	✓	✓	✓			
Baleines						✓	✓					
Chien de traîneau	✓	✓	✓									✓
Ski	✓	✓	✓									✓
Raquettes	✓	✓	✓									✓

JOURS FÉRIÉS

et festivités



Mai : Victoria Day

Fête de la Reine (Victoria Day)



1er Juillet : Fête nationale

La fête nationale du Canada célèbre l'union des provinces qui forment le Canada. Spectacles et feux d'artifices.

au Canada



Camp Taureau

📍 [46.816243, -73.897206](#)

Nous opérons nos voyages à partir de nos camps de base. Grâce à notre expertise terrain, nous vous accompagnons depuis le choix de votre voyage, jusqu'à vos plus belles randonnées au Canada !

66°Nord est implanté au Québec, à Montréal pour nos bureaux et aux portes du Parc National de la Mauricie pour notre camp. Notre camp de base, petite structure à taille humaine, est situé en pleine forêt au bord du lac taureau. Nous vous proposons une expérience unique à travers cette nature sauvage. L'hiver vous arpentez ces immensités blanches en traîneau à chiens, raquettes, ski, ou encore motoneige. L'été c'est à pied, en VTT ou encore en canoë que vous parcourez la région.

Notre équipe d'experts aime à partager sa passion et excellente connaissance de ce territoire. Vous apprendrez aux côtés de vos guides comment repérer les traces des animaux sauvages, pêcher sur un lac gelé, guider un attelage de chiens de traîneau, survivre en forêt en construisant des abris, etc. La vie de trappeur n'aura (presque) plus de secrets pour vous !

Depuis le Québec, notre équipe locale vous concocte également des circuits itinérants dans le reste du Canada : Rocheuses, Yukon, Gaspésie, ... sur des circuits accompagnés ou en toute liberté !