



CANADA

Québec grandeur Nature : balades et baleines de Gaspésie



Randonnée



Observation
animale



À partir de 4 599 €
(vol inclus)



Durée 15 jours



Prochain départ
12/07/2025



Niveau Facile



Descriptif :

Des forêts à perte de vue, des lacs bordés de sapins, une faune sauvage... bienvenue au Québec, véritable porte ouverte sur la nature! Conquis par Jacques Cartier au nom du roi de France peu de temps après que Colomb ait posé le pied sur le continent américain, cette région du Canada a su garder sa culture atypique et restera toujours très chère aux français.

De l'union de la terre et de la mer est né un espace d'émotions, la Gaspésie. Emotion d'une furtive rencontre avec les baleines du fjord du Saguenay... Emotion encore dans les monts Chic-Chocs lorsque nous surprenons depuis les monts Albert et Jacques Cartier les déplacements des troupeaux de caribous. Emotion toujours lorsque nous atteignons l'extrême pointe de la péninsule où la végétation se métisse entre flore boréale et arctique, lorsque nous approchons l'île de Bonaventure, l'élue de milliers de fous de Bassan, ou encore lorsqu'au bout de la terre, au Cap Gaspé, nous observons phoques et baleines. Notre aventure mêle aux charmes de la nature les chaleureuses villes québécoises de Québec et Baie Saint Paul.



Les points forts :

- **Randonnée dans les plus beaux parcs de la Gaspésie**
- **Les baleines du St-Laurent et les colonies de Fous de Bassan**
- **La visite de la cabane à sucre, tellement québécois !**

Dates :

Du	Au	Prix TTC par pers.	Départ confirmé
12/07/2025	26/07/2025	4 929 €	Dès 5 inscrits
09/08/2025	23/08/2025	4 849 €	Dès 5 inscrits
20/09/2025	04/10/2025	4 599 €	Dès 5 inscrits
27/09/2025	11/10/2025	4 669 €	Dès 5 inscrits

Le prix comprend :

- Les vols Paris / Québec / Paris
- Les taxes aériennes
- Les transferts aéroports
- Encadrement par un guide chauffeur canadien francophone ou français
- Les transferts sur place (sauf le trajet retour en taxi vers l'aéroport de Québec)
- L'hébergement tels que décrit dans le programme
- La pension complète sauf mentions contraires
- Les entrées dans les sites et parcs
- La croisière d'observation des baleines en zodiac
- La croisière à l'île Bonaventure et l'observation des colonies de Fous de Bassan
- Le visite du musée de Gaspeg
- Toutes les taxes et frais de services applicables.

Le prix ne comprend pas :

- La contribution carbone volontaire pour votre voyage au Canada : 8€ par personne si vous prenez les vols avec nous
- L'Autorisation de Voyage Electronique (AVE - à acheter sur Internet, 7CAD, voir le paragraphe Formalités)
- Les éventuels suppléments aériens : Les prix indiqués sont établis en fonction, notamment, de certaines classes de réservation sur les compagnies aériennes qui desservent cette destination. Il se peut que cette classe désignée ne soit plus disponible au moment de la réservation, auquel cas nous pouvons être amenés à modifier le prix du voyage moyennant un supplément

A payer sur place :

- Le taxi du centre-ville de Québec vers l'aéroport de Québec (compter environ 35 CAD + 15% pourboire)
- Les dépenses personnelles
- Les boissons (eau potable fournie ainsi que thé et café lors des repas)
- Les repas à Québec (environ 15 à 25 CAD par repas + taxes et pourboires)
- Les pourboires aux équipes locales (à votre discrétion, suggestion 5\$/personne/jour)

Options :

Nuit supplémentaire à Québec

Prolongez votre séjour d'une nuit à Québec pour savourer pleinement les trésors de cette région. Profitez-en pour explorer le charme du Vieux-Québec, visiter la Citadelle ou simplement flâner et vous imprégner de l'ambiance vibrante et multiculturelle de la ville.

Chambre double ou twin : à partir de 70 EUR par personne.

Chambre individuelle : à partir de 140 EUR par personne.

Tarif susceptible d'augmenter suivant l'hébergement et la période

Départs de province

Les prix ci-dessus sont calculés au départ de Paris (si le vol est inclus), sont soumis à disponibilité au moment de votre réservation, et sont susceptibles d'augmenter au fur et à mesure que le départ se rapproche.

Des départs d'autres villes sont possibles. Pour plus d'informations, nous consulter [par mail](#) ou par téléphone au **04 81 68 56 00**.

Assurances au choix

- Assurance multirisque : 4,3 % du voyage par personne
- Assurance multirisque avec extension épidémie : 5,1 % du voyage par personne
- Assurance premium (valable pour tout voyage dont le montant dépasse 8000€/pers.) : 5 % du voyage par personne
- Assurance multirisque premium avec extension épidémie (valable pour tout voyage dont le montant dépasse 8000€/pers.) : 6,1 % du voyage par personne

 Jour par jour

Jour par jour :

JOUR 1

📍 Arrivée à Québec

Envolez-vous pour Québec city. Une fois arrivé, vous serez accueilli à l'aéroport de Québec par votre guide qui vous emmènera par la suite vers l'Auberge de Jeunesse située en plein cœur du Vieux-Québec. Dîner libre et présentation du voyage.



Hébergement : [Auberge de jeunesse](#)



Transport : [Minibus \(0h30, 20 km\)](#)

NB : le petit-déjeuner, le déjeuner et le dîner sont libres.

JOUR 2

📍 Visite de la ville de Québec puis route pour le parc national du Bic

Découverte pédestre du Vieux-Québec (château Frontenac et Plaines d'Abraham). L'été, le Vieux-Québec est plein de vie : marchands, artisans, musiciens, mimes... Dans l'après-midi, vous traversez le fleuve Saint Laurent jusqu'à sa rive sud, puis vous reprenez la route vers le Parc national du Bic. Vous prenez possession de votre chambre.



Hébergement : [Auberge](#)



Transport : [Minibus \(4h, 350 km\)](#)

JOUR 3

📍 Randonnée dans le Parc national du Bic puis route pour le parc national de la Gaspésie

Cette journée est en partie consacrée à la visite du Parc national du Bic. Ses caps, baies, anses, îles et montagnes en font depuis toujours un espace naturel remarquable à l'ambiance unique. Effluves et fond sonore maritimes, plantes rares, couchers de soleil somptueux, oiseaux marins. C'est calme et reposant. Randonnée exceptionnelle où l'on profite d'une vue panoramique sur le fleuve. Si la chance vous sourit, vous apercevez baleines, phoques et parfois eiders à duvet. Vous faites route vers l'auberge en continuant à suivre le fleuve Saint Laurent.



Hébergement : [Auberge](#)



Transport : [Minibus \(3h, 270 km\)](#)



Dénivelé positif : [150 m](#)



Dénivelé négatif : [150 m](#)



Marche : [3 h](#)

JOUR 4

📍 Visite du parc national de la Gaspésie par le Mont Jacques Cartier

Vous prenez la direction du Mont Jacques Cartier. Avec ses 1248 mètres d'altitude, c'est le plus haut sommet du Québec méridional. En moins d'une heure trente de marche, vous accédez à la toundra. De là, tout le massif des monts Mc Gerrigle s'étend à nos pieds. Du sommet, une tour de plus de 7 mètres de haut permet aux randonneurs de profiter d'un panorama encore plus saisissant. Au Mont Jacques Cartier, les chances d'observer le caribou sont excellentes. Cependant, il est obligatoire de limiter ses déplacements aux sentiers identifiés, évitant ainsi de harceler ces animaux menacés de disparition. Installation au camping en fin de journée.

🏠 Hébergement : [Prêt à camper](#) 🚗 Transport : [Minibus \[2h, 120 km\]](#)
⬆️ Dénivelé positif : [470 m](#) ⬇️ Dénivelé négatif : [470 m](#)
👟 Marche : [5 h](#)

JOUR 5

📍 Visite du parc national de la Gaspésie par l'ascension du Mont Albert

Après le petit déjeuner, vous partez affronter le sentier du Mont Albert. Le sentier "La Montée" constitue le principal accès au sommet. Tout en bas, nous découvrons la forêt boréale, ses résineux et ses feuillus dont le sapin, l'épinette et le bouleau. Graduellement, les feuillus se font de plus en plus rares. A l'approche des sommets, vous marchez à travers une forêt subalpine. Tout en haut, la toundra expose ses mousses, les lichens et de maigres broussailles aux forts vents du nord-ouest. Ce territoire est le refuge des dernières hordes de caribous des bois qui peuplèrent jadis en grand nombre l'est du Canada et des Etats-Unis. vous atteignez le plateau en 3 heures de marche pour ensuite redescendre par le sentier de "la Vallée". Retour au lieu d'hébergement.

🏠 Hébergement : [Prêt à camper](#) ⬆️ Dénivelé positif : [840 m](#)
⬇️ Dénivelé négatif : [840 m](#) 👟 Marche : [7 h](#)

JOUR 6

📍 Randonnée sur le sentier du Lac aux américains puis route pour Percé

Départ matinal sur le sentier du Lac aux Américains. Ces lieux sont réputés pour abriter bon nombre d'espèces animales, et notamment les orignaux. L'après-midi, vous partez vers Murdochville au centre de la Gaspésie pour ensuite rejoindre le village de Percé. Installation dans notre hébergement, dans les environs de Percé. Visite du village en fin de journée.

🏠 Hébergement : [Chalet](#) 🚗 Transport : [Minibus \[3h30, 240 km\]](#)
⬆️ Dénivelé positif : [150 m](#) ⬇️ Dénivelé négatif : [150 m](#)
👟 Marche : [4 h](#)

NB : le dîner est libre.

JOUR 7

📍 Excursion aux îles de Bonaventure et Rocher Percé

L'exploration de l'île de Bonaventure avec ses milliers de fous de Bassan fera partie de nos plus beaux souvenirs ! Une excursion en bateau est prévue pour rejoindre le Rocher Percé et l'île que vous visitez à pied (8 km de sentier). Retour au chalet en fin de journée.

- 🏠 Hébergement : [Chalet](#)
- 🚗 Transport : [Bateau \(1h30\)](#)
- ⬆️ Dénivelé positif : [150 m](#)
- ⬇️ Dénivelé négatif : [150 m](#)
- 👟 Marche : [4 h](#)

NB : le dîner est libre.

JOUR 8

📍 Route vers le parc national Forillon - randonnée au Mont Saint Alban

Il faut se résoudre à quitter Percé afin de poursuivre le périple et rejoindre le Parc national de Forillon. Voilà des millénaires, l'action des vagues combinée aux autres forces d'érosion a sculpté le littoral : longues plages de galets ou de sable fin, falaises et petites anses protégées par les caps rocheux. Le parc abrite une faune abondante dont des milliers d'oiseaux marins qui viennent chaque année nicher au creux de ces falaises. Les phoques et les baleines fréquentent les eaux limitrophes du parc. Vous randonnez vers le Mont Saint Alban. Par temps dégagé, il est possible d'apercevoir l'île d'Anticosti depuis la tour d'observation. Dans la journée, selon les conditions, possibilité de visiter le musée de la Gaspésie. Installation dans notre hébergement pour les deux prochaines nuits.

- 🏠 Hébergement : [Chalet](#)
- 🚗 Transport : [Minibus \(1h40, 120 km\)](#)
- ⬆️ Dénivelé positif : [300 m](#)
- ⬇️ Dénivelé négatif : [300 m](#)
- 👟 Marche : [4 h](#)

JOUR 9

📍 Randonnée à Cap Gaspé dans le parc national Forillon

Aujourd'hui, vous randonnez à Cap Gaspé ["la fin des Appalaches" ou "le bout de la terre"] pour observer baleines et phoques. Vous pique-niquez au phare du Cap de Gaspé. Au retour, vous visitez la Maison Hymans et vous vous immergez dans le monde de la pêche du début du siècle. En option, vous profitez d'une excursion en kayak de mer. Sur le chemin du retour vers l'hébergement, vous faites un arrêt pour une interprétation du monde marin de la baie de Gaspé.

- 🏠 Hébergement : [Chalet](#)
 - 🚗 Transport : [Minibus \(1h, 60 km\)](#)
 - 👟 Marche : [3 h](#)
-

JOUR 10

📍 Route vers Tadoussac

Une longue journée de transition direction Tadoussac, profitez des paysages durant cette journée de route. Vous emprunterez le traversier à Trois Pistoles jusqu'à Les Escoumins . Installation à votre hébergement pour les deux prochaines nuits.

🏠 Hébergement : [Hôtel](#)

🚗 Transport : [Minibus \[9h, 550 km\]](#)

NB : le dîner est libre.

JOUR 11

📍 Cap de Bon Désir - Dunes de Tadoussac - Sortie baleines

Vous débutez la journée par le Cap de bon Désir, où vous aurez peut-être la chance d'observer différentes baleines se rapprochant de la rive. Vous continuez votre découverte des environs par les dunes de sable de Tadoussac en haut desquelles vous contemplez le fleuve du Saint Laurent. Puis, vous terminez cette belle journée par une expérience unique en zodiac pour observer au plus près différentes espèces de cétacées. Vous croiserez certainement le béluga qui réside dans le Saint Laurent toute l'année, et vous pourrez sûrement apercevoir des phoques qui sortiront curieusement leurs têtes de l'eau.

A la fin de cette journée bien remplie, vous retournez à votre hébergement. Dîner libre.

🏠 Hébergement : [Hôtel](#)

🚗 Transport : [Minibus \[1h, 85 km\]](#)

NB : le dîner est libre.

JOUR 12

📍 Randonnée sur le mont du Lac des Cygnes dans le parc national des Grands Jardins

Vous prenez la direction du Parc des Grands Jardins dans la région de Charlevoix. Vous y randonnez sur le mont du Lac des Cygnes où vous aurez peut-être la chance d'observer des caribous et des ours noirs. Vous passez de la forêt de feuillus à la forêt mixte puis la forêt de résineux laisse place à la taïga et à la toundra. En fin de journée, vous faites route vers Baie St-Paul. Vous vous installez dans vos chambres de l'Auberge de Jeunesse. Vous dînez au restaurant.

🏠 Hébergement : [Auberge de jeunesse](#)

🚗 Transport : [Minibus \[3h20, 220 km\]](#)

📈 Dénivelé positif : [480 m](#)

📉 Dénivelé négatif : [480 m](#)

👟 Marche : [5 h](#)

JOUR 13

📍 Marche sur la baie de Saint Paul - Chutes de Montmorency - retour à Québec

Vous faites route vers Québec avec un arrêt à Baie Saint Paul. Vous profitez d'un temps libre dans le village d'artistes inspirés par les panoramas enchanteurs de cette région. Découvrez ensuite les imposantes chutes de Montmorency avec leurs 83 mètres de hauteur à côté desquelles vous vous sentirez tout petit. Pour continuer votre journée sur une note plus sucrée, visite d'une cabane à sucre typique du Québec où vous pourrez déguster une spécialité à base de sirop d'érable. Arrivée dans la capitale du Québec et visite libre : centre colonial fortifié, Vieux-Québec, place Royale, hôtel Château Frontenac et Citadelle de Québec.

🏠 Hébergement : [Auberge de jeunesse](#) 🚗 Transport : [Minibus \(1h30, 100 km\)](#)

NB : le déjeuner et le dîner sont libres.

JOUR 14

📍 Derniers instants au Canada et vol retour

C'est la dernière journée au Québec et c'est aussi l'occasion pour vous de profiter d'un temps libre afin de poursuivre l'exploration de la ville. Le transfert est libre vers l'aéroport (il est possible en option de réserver un transfert privé). Vous prenez enfin votre vol retour vers la France.

✈️ Hébergement : [A bord de l'avion](#)

NB : le déjeuner et le dîner sont libres.

JOUR 15

📍 Arrivée en France

Vous arrivez en France, des souvenirs plein la tête.



L'itinéraire, les distances et les temps d'activités sont donnés à titre indicatif, et peuvent être modifiés selon l'état des routes, des conditions météorologiques et du rythme du groupe.

L'expérience du terrain et les connaissances de nos guides nous conduiront à choisir la meilleure solution pour assurer votre sécurité et vous faire profiter au mieux des joyaux naturels du Canada.

66° Nord est membre du groupe Altaï, réseau d'agences locales nature et aventure implanté dans 30 pays. Afin de vous offrir un plus grand nombre de départs garantis, ce voyage est proposé par d'autres entreprises du groupe Altaï : Altaï Canada, notre agence locale et Atalante le spécialiste du trek.

 Options

Les excursions facultatives :




Nuit supplémentaire à Québec

Prolongez votre séjour d'une nuit à Québec pour savourer pleinement les trésors de cette région. Profitez-en pour explorer le charme du Vieux-Québec, visiter la Citadelle ou simplement flâner et vous imprégner de l'ambiance vibrante et multiculturelle de la ville.

Chambre double ou twin : à partir de 70 EUR par personne.

Chambre individuelle : à partir de 140 EUR par personne.

Tarif susceptible d'augmenter suivant l'hébergement et la période

 En savoir +

Détail du voyage

Nombre de participants

De 5 à 12 participants

Niveau

Ce voyage est accessible à toute personne en bonne condition physique. Randonnées faciles se déroulant sur de bons sentiers, accessible à toute personne en bonne condition physique. Une randonnée est plus soutenue dans le parc de la Gaspésie (sentier du Mont Albert) et mériterait un niveau modéré. La météo peut être capricieuse et rendre plus difficile la randonnée et la vie au grand air.

Pas d'expérience spécifique requise : marcher régulièrement, aimer la vie en plein air et avoir le plaisir de l'effort.

A partir de 14 ans.

Encadrement

66°Nord est membre du groupe Altaï, réseau d'agences locales nature et aventure implanté dans 30 pays.

Installée à Montréal et au Lac Taureau depuis de nombreuses années, notre agence Altaï Canada vous garantit une expérience de voyage actif réussie, grâce à nos guides et à nos infrastructures logistiques.

Pendant votre voyage, vous êtes accompagnés par un guide québécois francophone ou français 66°Nord/Altaï Canada, mobilisés à 100% pour vous faire découvrir des endroits insolites en pleine nature. Les guides sont des guides polyvalents pouvant à la fois s'occuper de l'encadrement du séjour, de la conduite ainsi que de la cuisine. Il sera accompagné d'un assistant guide si le groupe compte plus de 8 participants. Laissez-vous guider...

Nos voyages sont des voyages dits "participatifs", la participation aux tâches collectives comme la préparation des repas, la vaisselle et le chargement des véhicules, est donc indispensable au bon déroulement du séjour.

Alimentation

Après un petit déjeuner copieux, le pique-nique est toujours composé d'aliments locaux : sandwiches, salades, fruits, gâteaux et fruits secs... Le soir, les repas sont pris et préparé en commun avec votre guide-accompagnateur. Ce sont des repas savoureux et équilibrés, avec des produits régionaux.

N'oubliez pas que vous bénéficiez de produits détaxés à l'aéroport d'embarquement. Boissons disponibles tout au long du séjour (non-inclus).

Hébergement

Sur ce circuit, vous aurez l'occasion de tester différents types de logements : hôtel, auberge de jeunesse, chalet, auberge et prêt à camper.

Les nuits en **hôtel** se font en chambre double.

Les nuits en **auberge de jeunesse** se font en dortoirs partagés de 4 à 6 personnes avec, le plus souvent, des sanitaires partagés.

Les **auberges** et **chalets** sont constituées de chambres privatives ou partagées entre 2 à 6 personnes maximum.

Le **prêt-à-camper** est un hébergement très apprécié des Canadiens, offrant plus de confort qu'un camping traditionnel tout en restant en pleine nature. Idéal pour s'endormir sous les étoiles et se réveiller au chant des oiseaux, sans renoncer à la tranquillité. Ces tentes semi-rigides sur plateforme, installées dans des parcs nationaux et provinciaux spectaculaires, sont équipées de lits, d'un coin repas et d'un chauffage d'appoint. Elles accueillent entre 4 à 6 voyageurs. Cependant, elles ne disposent pas de sanitaires privés.

Déplacement

Sur ce circuit, vous voyagerez en minibus 15 places ou équivalent.

Les bagages sont transportés à l'intérieur du minibus ou dans une remorque selon le nombre de participants. Lorsque les temps de transfert sont longs entre deux étapes, nous en profitons pour effectuer des pauses photos, visites ou petites randonnées.

En fonction des conditions météo et de la présence des ours, certains sentiers peuvent être fermés momentanément au public.

Budget & change

Au Canada, la monnaie officielle est le dollar canadien (CAD).

Les principales cartes de crédit internationales, telles que Visa et Mastercard, sont acceptées dans la majorité des commerces, tant dans les grandes villes que dans le reste du pays. Toutefois, des frais peuvent s'appliquer selon les conditions de votre banque. Il est donc recommandé de se renseigner auprès de celle-ci avant votre départ.

Pensez à prévoir un budget pour les boissons, les repas libres mentionnés dans le programme, ainsi que pour les activités supplémentaires éventuelles.

Taux de change: 1€ équivaut à 1,48 \$CAD.

Veillez noter que les taux de change fluctuent quotidiennement ; il est donc conseillé de vérifier le taux en vigueur au moment de votre voyage.

Prix affichés hors taxes :

Que ce soit au restaurant ou dans une boutique souvenirs, les prix affichés ou communiqués verbalement sont généralement indiqués hors taxes. Il en va de même pour l'achat d'un livre, d'un CD, d'un billet de bus ou pour tout autre achat.

Au Canada, le taux combiné des taxes est de 15 %. Il est donc important de majorer le tarif brut de 15 % pour tenir compte de la taxe provinciale et de la taxe sur les produits et services. N'oubliez pas de faire vos calculs avant de vous présenter en caisse. Dans tous les cas, il est préférable de demander si les tarifs incluent la taxe ou non.

Pourboires

Au Canada, le service n'est généralement pas inclus dans les prix affichés.

Dans les bars, restaurants et tous les établissements où un service vous est rendu, il est d'usage de laisser un pourboire représentant 15 à 20 % du montant total de l'addition. Beaucoup d'employés du secteur des services dépendent des pourboires pour leur rémunération, et ne rien laisser ou donner trop peu serait très mal perçu.

Même lors d'un paiement par carte bancaire, vous aurez la possibilité d'indiquer directement le montant du pourboire sur le terminal de paiement ou sur l'addition.

Vous êtes libres de donner un pourboire à votre guide si vous êtes satisfait de la prestation.

Équipement



Vêtements à prévoir

- Une paire de chaussures de trekking pour les randonnées. Elles doivent réunir trois qualités : solidité, bonne tenue du pied et de la cheville (montantes) et imperméabilité, le terrain est humide parfois). Choisissez des chaussures à semelles antidérapantes, et relativement rigides, elles doivent bien accrocher au terrain.
 - Des paires de chaussettes de randonnée
 - Une veste de montagne imperméable (type Gore tex). Les vestes les plus performantes contre le vent et la pluie sont en Gore-tex ou Micropore, matière "respirante" qui permet l'évacuation rapide de la transpiration.
 - Un pantalon de montagne imperméable (type Gore tex)
 - Un short de randonnée
 - Un "sur pantalon" de trek imperméable ou une cape de pluie
 - Une veste en duvet, facultatif mais bien pratique pour les pauses pique-nique du midi.
 - Une veste en polaire . Cette dernière a l'avantage d'être résistante, chaude, légère ; elle sèche rapidement et offre un contact doux.
 - Des sous-vêtements techniques haut et bas. C'est la première isolation que vous aurez, soignez-la. Fibres synthétiques ou naturelles. Éviter le coton, très long à sécher ; préférer plusieurs t-shirts à manches courtes, à manches longues, une paire de collant (matière respirante). Il faut prévoir pour toutes les situations.
 - Un maillot de bain
 - Des vêtements pour le soir et pour les passages en ville
 - Des vêtements pour la nuit
 - Un paire de gants
 - Un bonnet
 - Une casquette
 - Un cache-cou type Buff
 - Une paire de chaussures plus légère à utiliser après ou avant la randonnée
 - Une paire de chaussons pour dans les hébergements
-



Équipement à prévoir

- Une taie d'oreiller et un drap de sac car parfois seules les couvertures sont fournies dans les hébergements.
- Un sac de couchage (0°C à + 5°C), adapté à votre taille
- Une serviette de toilette
- Une trousse de pharmacie personnelle
- Un anti moustiques
- De la crème de protection solaire (visage et lèvres)
- Un baume pour les lèvres
- Une gourde de 1 litre minimum
- Un tupperware, couvert et gobelet
- Des lunettes de soleil haute protection
- Une lampe frontale, avec piles et ampoules de rechange
- Des sacs plastiques pour l'étanchéité de vos affaires
- Un sur-sac à dos pour la pluie
- Un adaptateur électrique
- Une spécialité de votre région à faire découvrir et à partager ensemble

En option :

- Des bâton(s) de marche : Ils sont d'une aide précieuse pour économiser vos genoux à la descente (jusqu'à 30% de votre poids et celui de votre sac sont supportés par les bâtons) et soutenir votre effort à la montée (les bras aident en plus des jambes)
- Des boules Quiès
- Un couteau (à mettre dans le bagage en soute)
- Une batterie externe (à mettre dans le bagage cabine)
- Un appareil photo
- Une thermos



Bagages

L'ensemble de vos bagages doit être réparti dans 2 sacs :

- Prévoir un sac de voyage souple de 60 litres environ et de 15 kg maximum. Pas de valise rigide car difficile à charger dans les soutes et remorques. Les bagages sont transportés par véhicule.
- Un petit sac à dos (contenance environ 30 litres) pour vos affaires de la journée : pull, t-shirt de rechange, gourde, pique-nique de midi, lunettes, petit matériel. Ce sac à dos vous accompagnera en bagage cabine dans l'avion. Pensez à y mettre vos affaires de première nécessité au cas où un retard dans l'acheminement de vos bagages surviendrait.



Votre guide accompagnateur disposera d'une pharmacie de première urgence.

Emportez néanmoins vos médicaments personnels :

- Médicaments personnels
- Aspirine ou doliprane
- Pochettes de désinfectants prêtes à l'emploi
- Une boîte de pansements adhésifs, un rouleau de sparadrap
- Des "Compeed" pour les ampoules

Formalités & santé

Passeport

Oui

Formalités consulaires pour les ressortissants de l'Union européenne et de la Suisse:

Dès votre inscription, merci de nous communiquer vos coordonnées de passeport (Nom - Prénom - Date de naissance - N° de passeport - Date d'émission et date d'expiration).

Actuellement pour un séjour touristique de moins de six mois, il n'y a pas d'obligation de visa et le passeport en cours de validité suffit, avec une validité dépassant d'au moins un jour votre séjour au Canada.

Visa

Pas de visa mais AVE OBLIGATOIRE

Pour un séjour touristique de moins de six mois, il n'y a pas d'obligation de visa mais il faut se prémunir d'une A.V.E.

Il vous faut compléter le formulaire en ligne de manière individuelle (une demande par personne) sur le site <http://www.cic.gc.ca/francais/visiter/ave-commencer-int.asp>. Il est nécessaire d'avoir une adresse électronique valide. Les frais de 7 CAD sont payables par carte bancaire Visa, Mastercard ou American Express.

L'AVE est accordée en quelques minutes mais nous vous recommandons d'effectuer votre demande aussitôt votre voyage confirmé. L'AVE est un document électronique lié au passeport et qui demeure valide pendant 5 ans ou jusqu'à l'expiration du passeport, selon la première de ces éventualités à survenir. Vous devez donc voyager avec le passeport déclaré lors de la demande AVE.

ATTENTION : Pour les femmes françaises, l'AVE doit obligatoirement être créée avec le nom de jeune fille. De ce fait, pour faciliter l'enregistrement à l'aéroport, nous demandons aux voyageuses au Canada de renseigner leur nom de jeune fille pour la réservation de leur billet d'avion.

Si vous n'avez pas le temps de vous occuper de votre AVE, Visa-connect peut le faire à votre place, et même vous accompagner pour remplir le formulaire [lorsqu'un formulaire à compléter est nécessaire]. Service payant.

Vous bénéficiez de 10% de remise sur la facture chez notre partenaire (hors frais d'envoi), en entrant le code HUWANS au moment du règlement.

Vous voyagez avec des enfants:

Les enfants sont soumis aux mêmes obligations de passeport et de visa que les adultes, décrites ci-dessus. L'inscription de mineurs sur les passeports des parents est désormais impossible, les mineurs doivent être titulaires d'un passeport individuel.

Il faut obligatoirement faire une demande d' AVE pour chaque enfant.

ATTENTION, à partir du 15 janvier 2017, un enfant qui voyage à l'étranger sans être accompagné de l'un de ses parents doit présenter les 3 documents suivants :

- Pièce d'identité valide du mineur : carte d'identité ou passeport + visa éventuel en fonction des exigences du pays de destination (à vérifier en consultant les fiches pays du site diplomatie.gouv.fr)
- Photocopie du titre d'identité valide du parent signataire : carte d'identité ou passeport
- Formulaire d'autorisation de sortie du territoire signé par l'un des parents titulaire de l'autorité parentale.

Pour tout complément d'informations: <https://www.service-public.fr/particuliers/vosdroits/F1359>

Pour les autres nationalités, se renseigner auprès des autorités consulaires du Canada dans votre pays.

ATTENTION, nous pouvons de façon exceptionnelle utiliser des compagnies américaines pour les voyages à destination du continent américain (nord et sud). Celles-ci font escale aux Etats-Unis : vous devez être en possession d'un passeport électronique ou biométrique valide 6 mois après la date de sortie des Etats-Unis (sous le mot passeport, se trouve un symbole sécurisé, un cercle à l'intérieur d'un rectangle).

Vous devez également demander une autorisation de voyage électronique (ESTA) sur le site officiel

<https://esta.cbp.dhs.gov>. Valable pour une durée de deux ans ou jusqu'à expiration du passeport, cette autorisation doit être demandée au plus tard 72h avant le départ ; nous vous recommandons d'en faire la demande dès la confirmation de votre voyage. L'ESTA est payante (14 USD à payer en ligne par carte bancaire). Le nom que vous renseignez sur le formulaire ESTA doit être le même que celui figurant sur vos billets d'avion et doit bien sûr apparaître sur votre passeport. Si le nom utilisé sur le formulaire ESTA est différent de celui de votre billet d'avion, votre embarquement sera refusé par la compagnie aérienne. Les mineurs doivent également solliciter l'autorisation ESTA. Le programme d'exemption de visa (Visa Waiver Program - VWP) permet aux ressortissants français d'accéder sans visa au territoire américain, soit en transit, soit pour un séjour de 90 jours maximum. Un visa est néanmoins nécessaire si vous n'avez qu'un passeport délivré en urgence. Par ailleurs, les voyageurs qui se sont rendus en Iran, Irak, Syrie, Libye, Somalie, Yémen ou Soudan depuis le 1er mars 2011 et les personnes ayant la nationalité iranienne, irakienne, syrienne ou soudanaise ne peuvent plus bénéficier du régime d'exemption de visa. Nous vous recommandons de suivre les derniers changements sur <http://www.diplomatie.gouv.fr/fr/conseils-aux-voyageurs/conseils-par-pays/etats-unis/> car la législation est en cours de changement aux Etats-Unis.

Pour les voyageurs transitant par les USA

> Exclusion du VWP de certaines catégories de voyageurs

[...]

Les voyageurs qui se sont rendus à Cuba depuis le 12 janvier 2021 ou qui désirent y voyager avant un séjour aux États-Unis ne peuvent pas bénéficier du régime de l'ESTA et doivent obligatoirement faire une demande de visa auprès d'un consulat américain avant d'entreprendre un voyage aux États-Unis, et ce, même s'ils bénéficient d'un ESTA précédemment approuvé, sous peine de voir celui-ci annulé par les agents de la police aux frontières (Customs and Border Protection) lors de l'entrée sur le sol américain, ou de faire l'objet d'une décision de refus d'embarquement. Pour plus d'informations (en anglais), consulter la FAQ sur le site de l'agence fédérale Customs and Border Protection (<https://esta.cbp.dhs.gov/faq?lang=en>).

Les voyageurs qui se sont rendus en Iran, Irak, Syrie, Libye, Somalie, Yémen ou au Soudan depuis le 1er mars 2011 et les personnes ayant la nationalité iranienne, irakienne, soudanaise ou syrienne ne peuvent pas bénéficier du régime d'exemption de visa.

Ces personnes doivent solliciter un visa B1/B2 valable, selon les cas, plusieurs années auprès des autorités diplomatiques et consulaires américaines.

Compte tenu des délais de délivrance, il est recommandé d'anticiper ces démarches qui peuvent prendre plusieurs semaines.

Selon l'administration américaine, les personnes ayant besoin d'un visa en urgence pour un voyage d'affaires ou des raisons médicales ou humanitaires pourront bénéficier d'un traitement accéléré de leur demande de visa.

[...]

Selon les autorités américaines, les voyageurs ayant déclaré la nationalité d'un de ces sept pays et bénéficiant déjà d

une ESTA seront informés par courriel de sa révocation, et invités à solliciter un visa.

Il est fortement recommandé aux autres personnes concernées par la réforme qui envisagent un déplacement à court terme aux États-Unis d'effectuer dès que possible une demande de visa. Pour les personnes bénéficiant actuellement d'une ESTA, il est possible de vérifier son statut à cette adresse (multilingue).

Les voyageurs concernés par ces restrictions, envisageant un déplacement aux États-Unis à plus long terme sont invités à consulter, avant de réserver leur billet d'avion, le site Internet de l'ambassade des États-Unis pour se tenir informés des changements en cours.

Restrictions du VWP

Le moindre dépassement du délai de séjour autorisé au titre du VWP lors d'un voyage aux États-Unis entraîne le refoulement immédiat du territoire et, en général, l'interdiction d'entrer de nouveau sur le sol américain pour une durée pouvant être de plusieurs années. Un nouvel ESTA ne serait donc plus délivré. Les voyageurs ayant contrevenu à cette obligation et interdits d'ESTA devront demander un visa touristique s'ils souhaitent à nouveau se rendre aux États-Unis. [...]

Toute violation de la législation en vigueur expose son auteur à une expulsion et à une interdiction d'accès au territoire américain pendant plusieurs années.

Il ne permet pas de changement de statut sur place (exemple : obtention d'un visa pour poursuivre des études ou exercer une activité professionnelle).

Carte d'identité

Non

Vaccins

Les obligations sanitaires de chaque pays peuvent évoluer fréquemment. Il est donc important et de votre responsabilité de les consulter jusqu'au jour de votre départ sur le site du ministère des affaires étrangères, rubrique "Conseil aux voyageurs"

Recommandations sanitaires

Les obligations sanitaires de chaque pays peuvent évoluer fréquemment. Il est donc important et de votre responsabilité de les consulter jusqu'au jour de votre départ sur le site du ministère des affaires étrangères, rubrique "Conseil aux voyageurs"

“ Ôh Canada ”

Nature qui règne en maître, un immense territoire du Pacifique à l'Atlantique, une faune sauvage préservée, un séjour au Canada c'est voir en grand ! Dans ce pays grand comme 18 fois la France, qui s'étend sur 5000 km d'Ouest en Est et se découpe sur 6 fuseaux horaires, une multitude de paysages et d'activités s'offre à vous. Et avec quatre saisons bien marquées, les expériences et modes de découverte de ce fabuleux territoire sont quasiment illimités.

66°Nord est présent au Canada depuis 1997, avec une agence à Montréal et une base multi-activités au lac Taureau. Grâce à notre implantation au Québec et à l'expertise de notre équipe locale, nous vous aidons à définir le voyage qui vous correspond. Que ce soit un voyage individuel et sur-mesure, des vacances en famille, ou un circuit en groupe accompagné, les itinéraires que nous traçons s'adressent aux amoureux des grands espaces et la nature... comme vous et nous !

Lorsque les températures avoisinent les -20°C et les arbres croulent sous la neige l'hiver, vous profitez de belles journées d'activités dans la nature assoupie et retrouvez un hébergement douillet au coin du poêle chaque soir. Au cœur de la forêt boréale du Québec et depuis la base 66°Nord, vous explorez un territoire sauvage et préservé, en raquettes à neige, traîneau à chiens ou motoneige. Le tout, en véritable immersion dans la vie canadienne, accompagnés de nos sympathiques guides locaux !

L'été venu, lorsque les rivières gonflent et la végétation reprend ses droits, c'est le moment propice pour les voyages itinérants en pleine nature et l'observation d'animaux sauvages. Descentes de rivières en canoë ou exploration à pied d'une région... vous découvrez des paysages spectaculaires et variés, tout en vous imprégnant de la culture du Canada, marquée par les histoires et légendes des grands explorateurs et coureurs des bois.

Lors de l'été indien, nous vous emmenons au Québec admirer les explosions de couleurs qui embrasent la belle Province. C'est l'occasion de profiter des dernières belles journées ensoleillées et d'aller à la rencontre des québécois sur une période moins touristique.



DÉCOUVREZ

Le Canada

Quelques chiffres



Superficie :

9 985 000 km²



Population :

40 769 000 habitants



Décalage horaire :

-9h00 à -6h00

Décalage horaire entre Paris et Montréal est de 6h00.

Décalage horaire entre Paris et Vancouver est de 9h00.

Infos pratiques



Langue :

Anglais et Français

La langue maternelle dominante est l'anglais dans toutes les provinces et territoires, sauf au Québec où la langue de Molière prédomine (environ 80% des habitants sont francophones). En Alberta et Colombie-Britannique, le français est peu courant, même s'il peut être bien compris par certains professionnels du tourisme. En tant que visiteur au Québec, vous ne pouvez manquer de connaître quelques expressions typiquement québécoises qui vous donneront un avant-goût de cette culture bien spécifique aux origines françaises mais qui a aussi su se doter de ses propres spécificités.

- Attache ta tuque : tiens-toi prêt
- Un bec : baiser
- Bibittes : insectes
- Bécosses (les) : toilettes sèches
- Jaser ou placoter : bavarder, papoter
- Mal de bloc : Un mal de tête
- Chum : petit ami
- Char : voiture
- C'est pas pire : C'est pas mal
- C'est correct : d'accord



Electricité :

110 V

Prévoir un adaptateur-transformateur. Si vous dormez en auberge ou en gîte, vous pourrez régulièrement charger les batteries de vos appareils électroniques. Attention, il n'y a pas toujours l'électricité dans les refuges ou les campings.



Monnaie & change :

Dollar Canadien

La carte de crédit Visa et Mastercard sont acceptées quasiment partout. Vous pouvez l'utiliser pour régler vos achats et vos repas ou retirer de l'argent. Vous pourrez aussi changer des euros. Taxes et Pourboires : au Canada, le service n'est jamais compris dans les prix.

Dans les bars, restaurants et tous les endroits où un service vous est fourni (taxis, excursions guidées, etc.), il est attendu que vous laissiez un pourboire compris entre 15 et 20% du montant global. Sachez que beaucoup d'employés dans les métiers de service ne se rémunèrent qu'avec les pourboires (tips). Il serait très mal perçu de ne rien donner, ou de ne pas donner assez. Même lors de paiement par carte bancaire, vous indiquerez le montant du pourboire que vous souhaitez laisser.

Taxes : Que ce soit au restaurant ou pour un hébergement, les prix que vous lirez ou que l'on vous indiquera verbalement s'entendent toujours hors taxes. Il en va de même pour l'achat d'un livre, d'un CD, d'un billet de bus ou pour toute location. Aussi, n'oubliez pas de faire vos calculs avant de vous présenter en caisse. Dans tous les cas, il est préférable de demander si les tarifs incluent la taxe ou non. Au Québec, les taxes sont d'environ 15%. [Ainsi pour un repas à 20 CAD, il vous faudra donc rajouter environ 3 CAD de taxes et 3 CAD de pourboire, soit 26 CAD au total]. En Alberta et au Yukon, les taxes sont d'environ 5%. En Colombie-Britannique, les taxes sont d'environ 12%.

Géographie

Le Canada dont la devise est « d'un océan à l'autre » s'étend de l'Atlantique au Pacifique. Il s'agit du deuxième pays le plus vaste du monde après la Russie et possède un espace maritime immense. La géographie du Canada est très diversifiée. Les paysages canadiens sont très nordiques, de par le climat, les traces visibles des périodes glaciaires, l'abondance de lacs et rivières et aussi 24% de la forêt boréale mondiale.

A l'Est, le Québec, dont la moitié de son territoire vallonné est constituée de forêts, de lacs.

Au centre, la région des plaines s'étend jusqu'au pied des rocheuses.

A l'Ouest, les Rocheuses et leurs paysages de lacs aux eaux bleu émeraude et enfin la côte pacifique et l'île de Vancouver avec sa forêt pluviale.

Us et coutumes

- Le « Melting pot » Canadien : les Canadiens sont un peuple multiethnique, cette diversité se reflète dans leur convivialité.

- Le Hockey sport national ! Le Hockey participe à l'unité canadienne et déplace les foules les soirs de match. Véritable tradition, voire une institution, le hockey fait partie de la vie des Canadiens, en tant que joueur ou supporter.

- La Tire : au début du printemps, comme pour célébrer le retour du soleil, les canadiens (Québec) se rendent dans les érablières pour « La tire » pratique qui consiste à récolter la sève des érables en faisant une « saignée » dans leur écorce.

- La fête, les fêtes ! De manière générale, les canadiens accordent beaucoup d'importance à leurs fêtes (religieuses ou non).

QUAND PARTIR

Saisons, climat, festivités

Printemps



Le printemps arrive tranquillement en avril et ne dure que quelques semaines pour laisser place à l'été. A cette période, la nature se réveille d'un long hiver, les températures s'adoucissent et la neige fond.

Nous vous attendons en été quand le sol aura retrouvé ses couleurs verdoyantes !

Activités



Eté



Arrivés les beaux jours, c'est un tout autre pays que vous découvrez. Les canadiens investissent les terrasses de café et les festivals animent les villes. Le mercure peut facilement dépasser les 30°C.

Les températures sont en général à leur maximum en juillet et août et plus fraîches en juin et septembre.

Au Québec, la température moyenne est de 15-20°C avec des journées sont en général ensoleillées.

Dans les rocheuses le climat montagneux se caractérise par un temps sec et ensoleillé en journée.

Sur la côte Pacifique les précipitations sont en général plus importantes [ce qui permet le développement d'un écosystème unique, la forêt pluviale].

Les rencontres avec les animaux sauvages sont plus fréquentes, les rivières nous appellent pour des expéditions en canoë ou rafting, et tous les sentiers de randonnée sont accessibles aux marcheurs.

Activités



Automne



L'automne est une saison surtout connue pour son été indien, période de beau temps qui suit le premier gel d'automne, généralement en octobre. Les arbres se parent de belles couleurs.

Les fameux érables du Québec sont tout en couleur et magnifiques. Dans cette province les températures sont

encore douces, aux alentours de 12°C en septembre puis 7°C en octobre, avec des journées généralement ensoleillées. Fin octobre le mercure chute et les précipitations se font plus fréquentes, avec parfois même de la neige. L'été indien se prête bien aux séjours itinérants et aux rencontres.

Activités



Hiver



Au Yukon, vous pourrez expérimenter les longues nuits polaires. Le soleil dépasse peu ou pas la ligne d'horizon, offrant de belles lumières rasantes qui se reflètent sur la neige.

C'est une période parfaite pour l'observation des aurores boréales, fantastiques lumières dansant dans le ciel. A

Whitehorse les températures sont en moyenne de -20°C le jour avec une météo en général ensoleillée, mais les températures peuvent être extrêmes descendant jusqu'à -30°C .

Au sud du Québec, la luminosité est la même qu'en France (Montréal est à la même latitude que Bordeaux). Les températures sont rigoureuses, de décembre à mars la température descend en moyenne autour de -15°C mais le froid ressenti peut être bien en deçà selon le vent et l'activité. Il s'agit d'un froid sec donc largement supportable une fois bien équipé. Sur notre base, nous vous fournissons tout l'équipement grand froid.

L'hiver est la période idéale pour les activités de pleine nature : raquettes à neige, traîneau à chiens, motoneige, ski. De quoi vivre de belles journées remplies en émotions et sensations fortes.



Mais les villes aussi gardent tout leur intérêt sous leur manteau. La plupart ont été pensées pour s'adapter aux températures rigoureuses de l'hiver : hôtel et sculptures de glace à Québec, nombreux musées à Vancouver, 'ville' souterraine....

Activités



Climat & ensoleillement

Trois Rives

	JANV.	FÉVR.	MARS	AVR.	MAI	JUIN	JUIL.	AOÛT	SEPT.	OCT.	NOV.	DÉC.
 Durée du jour	08h59	10h19	11h50	13h30	15h00	15h45	15h23	14h08	12h30	10h55	09h24	08h35
 Températures moyennes	$-20^{\circ} / -8^{\circ}$	$-19^{\circ} / -5^{\circ}$	$-11^{\circ} / 2^{\circ}$	$-2^{\circ} / 10^{\circ}$	$3^{\circ} / 17^{\circ}$	$9^{\circ} / 23^{\circ}$	$12^{\circ} / 25^{\circ}$	$11^{\circ} / 23^{\circ}$	$7^{\circ} / 18^{\circ}$	$2^{\circ} / 10^{\circ}$	$-5^{\circ} / 3^{\circ}$	$-16^{\circ} / -6^{\circ}$

Quand partir pour

	JANV.	FÉVR.	MARS	AVR.	MAI	JUIN	JUIL.	AOÛT	SEPT.	OCT.	NOV.	DÉC.
Trek & rando						✓	✓	✓	✓	✓		
Canoë						✓	✓	✓	✓			
Croisière voilier					✓	✓	✓	✓	✓			
Baleines						✓	✓					
Chien de traîneau	✓	✓	✓									✓
Ski	✓	✓	✓									✓
Raquettes	✓	✓	✓									✓

JOURS FÉRIÉS

et festivités



Mai : Victoria Day

Fête de la Reine (Victoria Day)



1er Juillet : Fête nationale

La fête nationale du Canada célèbre l'union des provinces qui forment le Canada. Spectacles et feux d'artifices.

au Canada



Camp Taureau

📍 [46.816243, -73.897206](#)

Nous opérons nos voyages à partir de nos camps de base. Grâce à notre expertise terrain, nous vous accompagnons depuis le choix de votre voyage, jusqu'à vos plus belles randonnées au Canada !

66°Nord est implanté au Québec, à Montréal pour nos bureaux et aux portes du Parc National de la Mauricie pour notre camp. Notre camp de base, petite structure à taille humaine, est situé en pleine forêt au bord du lac taureau. Nous vous proposons une expérience unique à travers cette nature sauvage. L'hiver vous arpentez ces immensités blanches en traîneau à chiens, raquettes, ski, ou encore motoneige. L'été c'est à pied, en VTT ou encore en canoë que vous parcourez la région.

Notre équipe d'experts aime à partager sa passion et excellente connaissance de ce territoire. Vous apprendrez aux côtés de vos guides comment repérer les traces des animaux sauvages, pêcher sur un lac gelé, guider un attelage de chiens de traîneau, survivre en forêt en construisant des abris, etc. La vie de trappeur n'aura (presque) plus de secrets pour vous !

Depuis le Québec, notre équipe locale vous concocte également des circuits itinérants dans le reste du Canada : Rocheuses, Yukon, Gaspésie, ... sur des circuits accompagnés ou en toute liberté !