



## GROENLAND

# Navigation à bord de la Louise de Ilulissat à Uummannaq



Croisière &amp; voile



À partir de 2 860 €



Durée 12 jours

Prochain départ  
03/07/2025

Niveau Facile



## Descriptif :

Superbe navigation à bord de la très belle goélette La Louise, conçue spécialement pour vivre dans les meilleures conditions la découverte de ces terres polaires. D'un glacier à l'autre, nous naviguerons au milieu des icebergs, autour de la péninsule de Nugssuaq, dont la formation géologique (secondaire et tertiaire) est une exception sur la côte Ouest du Groenland, d'où des paysages variés et contrastés. Notre route pourra croiser celles de cétacés, baleines à bosse et grands rorquals. Si les conditions nous le permettent nous atteindrons le 71°N. Un beau voyage en bateau au Groenland à vivre !



## Les points forts :

- L'observation de la baleine à bosse et le grand rorqual
- La formation géologique de la péninsule de Nuusuaq
- Les nombreux icebergs de l'Icefjord d'Ilulissat

€ Dates & prix

## Dates :

Du	Au	Prix TTC par pers.	Départ confirmé
03/07/2025	14/07/2025	2 860 €	Dès 5 inscrits
25/07/2025	05/08/2025	2 860 €	Dernières places !

### Le prix comprend :

- La navigation port/port en pension complète
- Les boissons (eau, café, thé à volonté et vin exclusivement aux dîners)

### Le prix ne comprend pas :

- Forfait vols au départ de Paris et 2 nuits à Copenhague en chambre double et petits-déjeuners (compter à partir de 1900€/personne)

### A payer sur place :

- Les dépenses personnelles
- Les pourboires
- Les boissons autres que celles mentionnées
- Les transferts aéroport à Ilulissat et Uummannaq

## Aérien

Nos prix sont calculés sans vol. Les points de rendez-vous et de départ de chaque voyage sont indiqués sur votre itinéraire.

Mais rassurez-vous, nous pouvons réserver vos vols pour vous simplifier la vie !

Pourquoi réserver ces vols avec nous :

- Une proposition à la carte (choix de la compagnie, aéroport de départ).
- La transparence sur le prix du billet.
- Les frais de gestion et de modification de vol en cas d'incident.
- Les transferts aéroport / hôtel (quand applicable) à votre arrivée et départ.
- Le tout pour un forfait fixe de 80 € / personne.

## Assurances au choix

- Assurance multirisque : 4,3 % du voyage par personne
- Assurance multirisque avec extension épidémie : 5,1 % du voyage par personne
- Assurance premium (valable pour tout voyage dont le montant dépasse 8000€/pers.) : 5 % du voyage par personne
- Assurance multirisque premium avec extension épidémie (valable pour tout voyage dont le montant dépasse 8000€/pers.) : 6,1 % du voyage par personne



Le bateau

## Descriptif

## Présentation

Le **bateau La Louise** est une **goélette** tout en bois pouvant accueillir 8 passagers à son bord. Ce voilier vous emmènera découvrir le Groenland dans une croisière arctique.

Imaginé comme un vrai refuge flottant, elle a été conçue par le navigateur Thierry Dubois spécialement pour découvrir, dans les meilleures conditions, ces terres isolées au climat rude. En entrant à bord de ce bateau, vous arrivez chez Thierry, à bord de sa maison d'hôte flottante qui vous permettra une approche de la nature et de sa faune dans des conditions exceptionnelles. Le bateau est confortable sans être luxueux et tout à été pensé pour rendre le séjour à bord agréable :

- Un grand carré pour la convivialité avec une table de 10 convives, une carène pensée pour une navigation confortable, un coin salon avec 2 banquettes de 2 personnes.
- Un cockpit ouvert pour barrer, manœuvrer et observer à l'abri.
- A bord 2 cabines mixtes de 4 personnes; 1 salle de bain, avec douche chaude + lavabo (quand cela est possible au moins 1 tous les 2 jours), 1 cabinet de toilettes + lavabo.



## Caractéristiques

Membres d'équipage : 2, le capitaine Thierry Dubois et son second

Passagers : 8

Longueur : 19 mètres (63 pieds)

Largeur : 4,80 mètres

Tirant d'eau : 2,15m / 3,5m dérive basse

Déplacement : 40T à vide, 45 T en charge

Matériaux : bois moulé / Epoxy / Fibres de verre et Kevlar

Mise à l'eau en 2010.

Réserve de Gas-Oil : 2000 litres.

Groupe électrogène : 9 Kva.

Chauffage : poêle chaudière au fioul alimentant un réseau de radiateurs également chauffé par le moteur. Chauffage électrique alimenté par le groupe.

Penderie sèche-vêtements à air pulsé.

Réserve d'eau : 800 litres + 2 dessalinisateurs

Eau chaude : 2 sources, groupe ou moteur

Congélateur de 250 litres.

Annexe de débarquement semi-rigide de 4m (6 personnes) avec moteur HB de 20Cv.



---

## Cabines

### Présentation des cabines

8 couchettes simples superposées réparties dans 2 cabines de 4, divisibles en 2 par des portes coulissantes. 1 radiateur sèche-serviette/cabine de 4. 1 coffre sous chaque couchette. 1 tiroir ou placard/personne. 1 filet au-dessus de chaque couchette.

---

## La vie à bord

## Alimentation

Pension complète à bord du bateau. La Louise propose une cuisine variée et fraîche à base de produits locaux autant que possible (poissons, moutons, boeufs musqués). Difficulté de trouver fruits et légumes dans ces contrées polaires. Boissons (café, thé) comprises et à disposition.

Nous n'avons pas sur le bateau, les moyens techniques et humains, pour assurer un menu spécial aux personnes qui en feraient la demande. De même, nous ne pouvons pas assumer le risque que représentent les personnes victimes d'allergies culinaires. Le barrage de la langue et l'approximation de certaines formulations ne nous permettent pas, en effet, de garantir la composition des ingrédients utilisés.

---

## Électricité

Vous avez du 220V à bord vous permettant de recharger des accus. Une chaîne hifi dans le carré qui acceptera vos CD et smartphones.

---

## Équipements

Installation son compatible MP3- CD.

Ecran plat + lecteur DVD.

L'eau et l'électricité sont produites à bord, elles sont donc à utiliser avec modération et discernement. Une douche possible un jour sur deux.

---

## Dépenses

Pas de consommation possible à bord de la Louise. La monnaie au Groenland est la couronne Danoise (1€ ~ 7.46DKK). Les heures d'ouverture des banques au Groenland pouvant être réduits il est préférable de prévoir des devises avant votre arrivée au Groenland.

---

## L'équipage

## Skipper

Thierry Dubois, ancien coureur au large et concepteur de la Louise, sera notre capitaine. Considéré comme l'un des plus grand navigateur en solitaire des années 90 et 2000, il a participé aux plus grandes courses en solitaire pour faire briller les couleurs de son voilier Amnesty International. Il se consacre désormais à faire découvrir les zones arctiques à bord de son refuge flottant, La Louise.

Tant pour la navigation que pour l'organisation à bord, il est secondé par un marin qualifié et polyvalent. La cuisine et la navigation seront assurées par l'un ou l'autre.

Thierry est un amoureux du Groenland, il y vient chaque année depuis plus de 10 ans et a ouvert de nombreux passages avec La Louise. Si vous prenez le temps d'échanger avec lui sur son parcours, il partagera avec vous d'innombrables histoires passionnantes sur ces voyages et ces terres arctiques. Embarquer à bord de La Louise, c'est l'assurance de profiter au mieux de ce que ces terres sauvages ont à offrir. Si vous partagez avec lui vos envies, il saura adapter le parcours pour vous déposer dans des lieux remarquables. En dehors du bateau, vous n'êtes plus sous la responsabilité du capitaine donc les débarquements en milieu sauvage

Si vous souhaitez être accompagné par un guide afin d'effectuer de plus grandes explorations en kayak ou à pied. Nous avons un circuit spécialement adapté (code voyage EGROWAKV). Nous pouvons également privatiser n'importe quelle croisière sur La Louise avec un de nos guides.



## Jour par jour

## Jour par jour :

### JOUR 1

#### 📍 Embarquement à Ilulissat

Arrivée à Ilulissat, 69°N. Embarquement à bord de La Louise.

### JOUR 2

#### 📍 Isfjord

Navigation le matin pour aller admirer l'Isfjord d'Ilulissat, côté mer. Pause déjeuner puis navigation vers l'entrée d'Ata Sund. Probablement que nous profiterons de ces lieux pour aller pêcher.

### JOUR 3

#### 📍 Ata Sund

Balade à terre le matin. Navigation l'après-midi, pour remonter Ata Sund, avec vue sur la calotte glaciaire.

---

#### JOUR 4

### 📍 Approche des glaciers

C'est la journée contemplation des glaciers. Avec un peu de chance, on en approchera deux dans la journée : Kangilern et Eqi.

---

#### JOUR 5

### 📍 Torssukatak - Qeqertaq

Navigation dans les goulets de Torssukatak, toujours encombrés de glaces, pour rejoindre le village de Qeqertaq et s'y promener.

---

#### JOUR 6

### 📍 Iluara

Navigation le matin au milieu des icebergs vers Iluara. Balade sur les plages autour du mouillage.

---

#### JOUR 7

### 📍 Ancienne mine de Qullissat

Un bon nombre de miles à parcourir (15+35), dans Vaigat, mais entrecoupés en milieu de journée par une visite, qui en vaut la peine, au village de l'ancienne mine de Qullissat.

---

#### JOUR 8

### 📍 Nugssuaq

Promenade le matin dans un décor très minéral. Petite navigation (22Miles) l'après-midi vers la pointe de Nugssuaq.

---

#### JOUR 9

### 📍 Niaqornaq

Balade le matin, en terrain doux et vert. Navigation l'après-midi vers Niaqornaq, avec arrêt pêche.

---

#### JOUR 10

### 📍 Entrée de fjords

Promenade au village le matin. Puis navigation (45Miles) vers l'entrée des fjords.

---



#### JOUR 11

### 📍 Vers les glaciers Itivdllar ou Sermigdlip

Vers les glaciers des fjords Itivdllar ou Sermigdlip, selon conditions de glaces.  
Arrivée au port le soir.

---

#### JOUR 12

### 📍 Débarquement à Uummannaq

Débarquement à Uummannaq, 70°N.

Attention, ce programme n'est donné qu'à titre indicatif et non contractuel, il est susceptible d'être modifié selon les aléas et impératifs liés à la météo, la mer, la technique. Il peut se dérouler dans un ordre différent.

---

+ En savoir +

## Détail du voyage

### Nombre de participants

De 5 à 8 participants

---

### Niveau

Il n'est pas nécessaire d'avoir une connaissance préalable de la voile, les débutants sont les bienvenus à la manœuvre. Bien qu'aucune condition physique spéciale ne soit requise, nous vous demandons simplement d'être suffisamment en forme pour monter et descendre aisément du bateau (échelle à grimper et il faut parfois enjamber le quai pour accéder au voilier) et pour marcher sur des terrains parfois glissants comme le sont souvent les roches en bord de la mer.

Pour dégrossir l'univers de la voile, nous vous invitons à lire "la voile pour les nuls" et "le guide de manœuvre d'Eric Tabarly" illustré par Titouan Lamazou.

---

### Encadrement

Thierry Dubois, ancien coureur et concepteur de La Louise, sera notre capitaine. Il sera accompagné de son second.

---

## Alimentation

Pension complète à bord du bateau. La Louise propose une cuisine variée et fraîche à base de produits locaux autant que possible (poissons, moutons, boeufs musqués). Difficulté de trouver fruits et légumes dans ces contrées polaires. Boissons (café, thé) comprises et à disposition.

---

## Hébergement

LA LOUISE : Goélette tout en bois pouvant accueillir 8 passagers à son bord. Imaginé comme un vrai refuge flottant, elle a été conçue spécialement pour découvrir, dans les meilleures conditions, ces terres isolées au climat rude, pour une approche de la nature et de sa faune dans des conditions exceptionnelles. Un grand carré pour la convivialité, une carène pensée pour une navigation confortable.

A bord, 2 cabines mixtes de 4 personnes (divisibles en 2 par des portes coulissantes) ; 1 salle de bain à bord, avec douche chaude, 1 cabinet de toilettes.

---

## Budget & change

La monnaie au Groenland est la couronne Danoise.

1 € ~ 7.5 DKK


---

## Pourboires

Le coutumier pourboire fait office de contribution générale à la fin du voyage. Le montant est laissé à la libre appréciation de chacun. Donner un pourboire est un choix très personnel, et vous pouvez donner le montant que vous désirez.

---

# Equipement



### Matériel fourni sur place

- Vestes et pantalons Marinepool pour la pluie et le mauvais temps sont prêtés à bord en cas de besoin.

---



## Vêtements à prévoir

- Un sac de couchage confort 5°C (oreillers et taies fournies)
  - Une paire de bottes montantes et antidérapantes (facultatif)
  - Une paire de chaussures légères pour le pont et l'intérieur du bateau
  - Une paire de chaussures de randonnée ou de montagne
  - Des paires de chaussettes de laine
  - Une veste de montagne ou un bon anorak imperméable (Assurez-vous que votre parka soit toujours à portée de main, si jamais vous deviez vous précipiter à l'extérieur pour observer un animal)
  - Des pull-over chauds ou fourrures polaires
  - Des sous-vêtements haut et bas. C'est la première isolation que vous aurez, soignez-la. Des fibres techniques fines, comme la Carline ou la Polartec sont très efficaces, chaudes, souples, confortables et légères. Elles sèchent très rapidement.
  - Un pantalon de randonnée confortable
  - Un sur-pantalon imperméable (pour les débarquements en annexe)
  - Un maillot de bain (Si escale à Reykjavik)
  - Une paire de gants ou moufles imperméable
  - Une paire de gants en laine
  - Bonnet de laine / Cache cou
  - Une Casquette ou un chapeau (à large visière) et une moustiquaire de tête ainsi qu'un répulsif
- 



## Équipement à prévoir

- Un bloc-notes
  - Un appareil photo
  - Une paire de jumelles
  - Des lunettes de soleil
  - Une trousse de pharmacie personnelle
  - De la crème de protection solaire (visage et lèvres)
  - Une petite gourde thermos
  - Serviette et nécessaire de toilette
  - Des sacs plastiques pour l'étanchéité de vos affaires
- 



## Bagages

Nous vous recommandons un sac de voyage souple plus facile à ranger dans les cabines. Prévoyez également un sac à dos ~30 litres.

---



## Pharmacie

Il est recommandé aux participants d'apporter leurs médicaments : Aspirine, antiseptique intestinal, petits ciseaux, tricostérol, crème de protection solaire visage et lèvres, crème... Pensez également à vos pieds : Elastoplast, éosine...  
Des moustiques sont présents, pensez à un répulsif.

---

## Formalités & santé

### Passeport

Passeport valide

A partir du 15 janvier 2017, un enfant qui voyage à l'étranger sans être accompagné de l'un de ses parents doit présenter les 3 documents suivants :

- Pièce d'identité valide du mineur : passeport + visa éventuel en fonction des exigences du pays de destination (à vérifier en consultant les fiches pays du site [diplomatie.gouv.fr](http://diplomatie.gouv.fr) )
- Photocopie du titre d'identité valide du parent signataire : passeport
- Formulaire d'autorisation de sortie du territoire signé par l'un des parents titulaire de l'autorité parentale.

NB : cette autorisation peut être requise par certains pays lorsque l'enfant mineur voyage avec un seul de ses parents (par exemple : Algérie, Maroc, Suisse : à vérifier en consultant les fiches pays du site [diplomatie.gouv.fr](http://diplomatie.gouv.fr))

---

### Visa

Aucun visa n'est nécessaire pour aller au Groenland.

---

### Carte d'identité

Non

---

### Vaccins

Les obligations sanitaires de chaque pays peuvent évoluer fréquemment. Il est donc important et de votre responsabilité de les consulter jusqu'au jour de votre départ sur le site du ministère des affaires étrangères, rubrique "Conseil aux voyageurs".

---

### Recommandations sanitaires

Les obligations sanitaires de chaque pays peuvent évoluer fréquemment. Il est donc important et de votre responsabilité de les consulter jusqu'au jour de votre départ sur le site du ministère des affaires étrangères, rubrique "Conseil aux voyageurs".

---

# “ *Tikilluarit Kalaallit Nunaat* ”

Terre lointaine et mystique, le Groenland résonne en nous comme une terre d'aventure hors du commun. Si vous avez parcouru le monde, il vous reste le Groenland.

Longtemps réservé à une poignée d'explorateurs, ces terres lointaines où les routes sont inexistantes, se découvrent par la mer ou à pied. Pionniers du voyage d'aventure en terres polaires, 66°Nord est présent au Groenland depuis près de 20 ans. Notre implantation dans ce pays nous permet de vous proposer des itinéraires inédits, des explorations hors des sentiers battus accompagnés par nos guides spécialistes, ainsi que des découvertes en individuel et sur mesure !

Pays des icebergs, des baleines, du kayak mais aussi du traîneau et des aurores boréales, le Groenland bouleverse autant qu'il transporte. Chez 66°Nord, nous vous proposons de le découvrir le plus simplement possible, grâce aux moyens de déplacements locaux et, ou ancestraux. En été, quand les eaux sont libres de glaces et les côtes laissent la végétation arctique se dévoiler, nous organisons donc des séjours kayak et rando pour une expérience au plus proche de la nature brute et sauvage du Groenland. Au printemps, quand la neige recouvre le sol et la banquise la mer, c'est en raquettes, en ski/pulka ou encore en traîneau à chiens que nos séjours vous font découvrir les zones les plus remarquables et diversifiées de la côte Est et de la baie de Disko. Nous avons créés pour vous des voyages exclusifs pour découvrir ce territoire en toute saison, en bivouac à l'image des chasseurs partant plusieurs mois, ou en dur dans les maisons colorées ou cabanes de chasseurs groenlandaises.



DÉCOUVREZ

# Le Groenland

## Quelques chiffres

---



Superficie :

**2 166 086 km<sup>2</sup>**



Population :

**55 847 habitants**



Décalage horaire :

**-4h00 à -3h00**

- 4h00 qu'en France en été

- 3h00 qu'en France en hiver

## Infos pratiques

---



Langue :

**Groenlandais**

En 2009 la langue officielle devient le Groenlandais (Kalaallisut), devant le Danois. Il fait partie des langues Inuit avec la particularité d'utiliser l'alphabet latin, ce qui n'est pas le cas de toutes. Cette langue appartient au groupe des langues Agglutinantes et Polysynthétiques. C'est-à-dire que chaque mot est constitué d'un assemblage de mots qui ont été réduits de façon synthétique. Ne soyez pas surpris devant la longueur de certains mots, puisqu'un mot peut-être une phrase à lui tout seul.



Electricité :

**220 V**

Prises identiques aux prises françaises. Si vous dormez en auberge ou en gîte vous pourrez régulièrement charger les batteries de vos appareils électroniques. Attention, il n'y a pas de possibilité de recharger les batteries pendant un raid. Photographes : prévoyez des batteries supplémentaires !



Monnaie & change :

**Couronne danoise**

Il est possible de faire du change en France ou bien de retirer directement à votre arrivée sur place. Les cartes de crédit internationales sont acceptées dans la plupart des commerces. Ces paiements peuvent éventuellement être soumis à des frais, selon votre banque. Attention, la vie est chère au Groenland et le prix d'un souvenir peut vite monter à plus de 50 euros.

## Géographie

---

Le Groenland est l'île la plus grande du monde. Sa

## Us et coutumes

---

Les Groenlandais sont des descendants de

situation aux confins de l'Atlantique nord et de la mer polaire fait qu'elle est entourée principalement de courants froids. Ses rivages constamment refroidis et le rayonnement glacial provenant de l'inlandsis lui confèrent son climat arctique. L'inlandsis couvre 1 833 900 km<sup>2</sup> et s'étend du nord au sud sur 2 500 km et jusqu'à 1 000 km de l'est à l'ouest. En son milieu, la glace atteint 3 km d'épaisseur. C'est le long des côtes et sur les îles que se trouvent les régions que la glace ne recouvre pas, soit 341 700 km<sup>2</sup>, cela sur une largeur maximale de 200 km mais les fjords, qui les pénètrent profondément, font communiquer l'inlandsis avec la mer. Le paysage groenlandais est le résultat des névés de l'époque glaciaire, mais plusieurs endroits portent des traces de processus géologiques tels que tremblements de terre, formations de chaînes montagneuses, activité volcanique... Il n'est donc pas étonnant que le Groenland soit un eldorado pour ceux qui s'intéressent à la géologie.

chasseurs-cueilleurs nomade. Ce peuple s'est donc adapté à son environnement rude et a vécu en autarcie pendant de nombreux siècles en croyant aux esprits de la nature. Les Danois les ont rattaché à leur royaume et ont, en l'espace d'un siècle, bouleversé le mode de vie et de croyances traditionnelles des groenlandais qui sont passé en ce temps très court, d'un mode de vie nomade à un mode de vie plus moderne et sédentaire. On trouve donc au Groenland une grande partie du confort moderne même si l'eau courante et les toilettes ne sont pas installées dans tous les villages et que le phoque, la baleine et tous les animaux issus de la chasse, continuent de constituer une grande partie de leur alimentation.

Ainsi, ne soyez pas choqués de voir des chasseurs revenir avec des phoques ou des rennes et n'oubliez pas qu'il n'y a pas d'animaux d'élevage au Groenland ! Vous aurez d'ailleurs peut-être l'occasion de goûter au ragoût de phoque ou au matak : gras de baleine fraîchement découpé. Mais les plats à base de crevettes, de flétan, morue ou même d'omble chevalier conviennent souvent mieux à nos papilles occidentales.

Les chiens de traîneau sont considérés comme des outils de travail et les Groenlandais se comportent avec eux comme des chefs de meute. Un œil non averti pourra donc trouver certains traitements de ces animaux brutaux mais les mushers respectent leurs chiens et les reprennent uniquement pour éviter des comportements dangereux qui auraient de lourdes conséquences sur la banquise.

Sachez également que l'introduction de l'alcool a fait de gros dégâts dans le pays et que la vente d'alcool fort est très réglementée sur le territoire pour limiter les dépendances.

Les Groenlandais sont un peuple souriant et accueillant et sont férus d'arts et de chant. Ils fabriquent de petits totems en forme d'animaux appelés tupilak mais également de nombreux objets à base d'os ou de peaux puisque tout est récupéré dans l'animal chassé. Les danses traditionnelles racontent des récits de chasse et permettent de mieux comprendre la culture groenlandaise. Ce peuple profite de l'instant et se projette peu dans l'avenir, portant en eux une douceur de vivre qui contraste pleinement avec la rudesse des conditions de vie.

# Saisons, climat, festivités

## Printemps



Les températures remontent et passent de  $-25^{\circ}\text{C}$  en février jusqu'à atteindre des températures positives 3 mois plus tard durant le mois de mai provoquant le début de la fonte des neiges et la débâcle de la banquise.

Le froid est sec et les averses de neige sont limitées à l'Ouest et plus conséquentes à l'Est. La période de mi-

février à mi-avril est donc à privilégier car les températures sont meilleures et les conditions de neige et de glace demeurent excellentes.

La durée du jour est similaire à celle que l'on retrouve en France permettant de belles journées d'activité. Vous pourrez ainsi découvrir les fjords et massifs enneigés et progresser sur la banquise en ski, en raquettes ou en traîneau tout en profitant de nuits sombres, idéales pour observer les aurores boréales.

## Activités

---





## Été



Il commence en juin et finit avec le mois d'août. Le Gulf Stream remontant sur la côte ouest permet à cette zone d'avoir des températures oscillant entre 8°C et 15°C voire 20°C et un ensoleillement conséquent.

Il n'est toutefois pas impossible de retrouver des averses de neige ponctuelles à partir de fin août avec une

pluviométrie plus importante : l'automne approche déjà. La côte Est est plus froide de 5°C environ car bordée par un courant froid qui fait redescendre la banquise le long de ces terres.

Le jour est permanent au niveau du cercle polaire. On retrouve de l'obscurité au niveau du cercle polaire à la mi-août, on peut alors espérer observer des aurores boréales. L'été est donc la période idéale pour découvrir le Groenland lors d'un séjour aventure avec des bivouacs sous tente parmi les plus beaux que l'on puisse imaginer ou en dormant en auberge ou dans les maisons communales des villages pour ceux qui veulent plus de confort. Vous pouvez randonner pour arpenter les vallées glaciaires ou surplomber les fjords, naviguer en kayak pour approcher les icebergs et essayer d'apercevoir phoques et baleines ou partir en croisière sur un voilier pour couvrir plus de distance et découvrir par la mer la richesse de ce territoire et accoster dans des criques comme dans des petits villages isolés.

### Activités

---



## Automne



L'automne ne dure que quelques semaines entre septembre et octobre. Les températures baissent tout comme la durée du jour, la végétation arctique se part de sa robe automnale et se prépare à hiverner.

Cependant, on peut toujours voyager au Groenland en septembre pour un court séjour en baie de Disko, à

Kangerlussuaq ou dans le sud. Les observations d'aurores boréales sont nombreuses et la luminosité suffisamment bonne pour faire des sorties à la journée en rando ou bateau. Pour les plus sportifs et les plus givrés, c'est également la période où a lieu le marathon du cercle polaire qui vous amènera à courir sur l'inlandsis sur la terre des boeufs musqués.

### Activités

---



## Hiver



L'hiver est la saison la plus longue. Au niveau du cercle polaire, la période d'ensoleillement est limitée voire nulle pendant plus de 2 mois (décembre janvier). Les températures sont entre  $-35$  et  $-15^{\circ}\text{C}$  sur les côtes.

D'octobre à mi-février les conditions climatiques et le faible ensoleillement rendent les conditions de voyage



difficile mais pas impossible si vous souhaitez une expérience de nuit polaire. La faible luminosité n'empêchera donc pas les plus courageux de faire du traineau dans la baie de Disko et ils seront récompensés par des aurores boréales. Le retour du soleil est un événement fêté dans chaque village et est un moment très particulier à partager avec les Groenlandais à cette période. (Période de janvier à février selon les latitudes des villages)

### Activités





# Climat & ensoleillement

## Ilulissat

	JANV.	FÉVR.	MARS	AVR.	MAI	JUIN	JUIL.	AOÛT	SEPT.	OCT.	NOV.	DÉC.
 Durée du jour	02h10	07h20	11h05	16h00	21h30	24h00	24h00	18h00	13h30	09h10	04h20	00h00
 Températures moyennes	$-16^{\circ} / -10^{\circ}$	$-18^{\circ} / -11^{\circ}$	$-19^{\circ} / -11^{\circ}$	$-12^{\circ} / -5^{\circ}$	$-3^{\circ} / 3^{\circ}$	$2^{\circ} / 8^{\circ}$	$5^{\circ} / 11^{\circ}$	$4^{\circ} / 10^{\circ}$	$0^{\circ} / 5^{\circ}$	$-6^{\circ} / -1^{\circ}$	$-10^{\circ} / -5^{\circ}$	$-15^{\circ} / -8^{\circ}$

## Narsarsuaq

	JANV.	FÉVR.	MARS	AVR.	MAI	JUIN	JUIL.	AOÛT	SEPT.	OCT.	NOV.	DÉC.
 Durée du jour	06h20	08h30	11h20	15h40	17h30	19h20	18h40	16h00	13h00	10h10	07h25	05h30
 Températures moyennes	$-11^{\circ} / -3^{\circ}$	$-10^{\circ} / -1^{\circ}$	$-9^{\circ} / 0^{\circ}$	$-4^{\circ} / 4^{\circ}$	$1^{\circ} / 9^{\circ}$	$5^{\circ} / 13^{\circ}$	$6^{\circ} / 15^{\circ}$	$6^{\circ} / 14^{\circ}$	$2^{\circ} / 9^{\circ}$	$-2^{\circ} / 4^{\circ}$	$-7^{\circ} / 0^{\circ}$	$-10^{\circ} / -2^{\circ}$



# et festivités



## Janvier : Le retour du soleil

La date est différente selon le village et sa latitude. Les Groenlandais fêtent le retour du soleil après les longs obscurs mois d'hiver. L'occasion de sorties familiales en traîneau à chien, en raquettes...



## Fin Février : Nuuk Snow Festival

En février (ou mars selon les conditions météorologiques), Nuuk accueille les meilleurs sculpteurs sur neige ou sur glace de la planète, dont les outils sont obligatoirement traditionnels.



## Avril : Avannaata

La course de traîneau la plus populaire du pays qui rassemble dans le nord ouest du pays des mushers venu de tout le Groenland pour désigner leur champion dans une course épique et festive.



## 21 Juin : Fête nationale

Célébration du jour le plus long de l'année, la fête nationale « Illortuneq » est un événement phare dans le calendrier groenlandais. A cette occasion, partout dans le pays, les festivités sont organisées. Habillé de leur costumes traditionnels colorés,



## Aout : Festival d'art de Disko et de nourriture d'Igasa

Festival de musique et de théâtre qui se déroule sur des scènes extérieures à Ilulissat et Oqaasut. Des artistes locaux et internationaux se produisent pour un échange culturel unique au Groenland. Pour les amateurs de gastronomie locale, c'est au sud d



## Octobre : Marathon du cercle polaire

Un marathon unique au monde qui se déroule au niveau du cercle polaire et dont une partie de l'itinéraire se déroule sur l'inlandsis, à même la glace... une course givrée avec frissons garantis!



## Décembre : Noël et Nouvel an

Traditionnelles fêtes de fin d'année.

NOTRE CAMP DE BASE

# au Groenland



## Baie de Disko

### Ilulissat

📍 [69.219812, -51.098603](#)

Nous opérons nos circuits à partir de nos deux camps de base. Le premier est situé dans le village de Tasilaaq sur la côte Est. Nous y organisons nos treks en été et expéditions en ski ou raquettes au printemps sur le bord du fjord Sermilik entre pics effilés et inlandsis. Le second se trouve à Ilulissat en baie de Disko. Cette base kayak en été sert de point de départ à l'ensemble de nos séjours en kayak ou en randonnée dans la baie. Nous sommes dans la baie générant les plus gros icebergs de l'hémisphère nord. Implanter notre base kayak ici est donc apparu comme une évidence afin de pouvoir approcher ces colosses de glaces. Au printemps, cette base est le point de départ de nos expéditions en ski ou raquettes/pulka et en traîneau. Nous stockons dans nos camps de base l'ensemble du matériel spécifique que nous vous prêtons sur les circuits pour que vous veniez uniquement avec vos affaires de montagne.

A destination exceptionnelle, équipe exceptionnelle. Durant votre séjour, vous serez accompagné par nos encadrants les plus expérimentés afin de vous permettre de profiter de votre séjour en toute sécurité dans cet univers sauvage. Enfin, nous opérons avec des équipes groenlandaises pour la logistique de portage en bateau l'été et en traîneau traditionnel au printemps.