



CANADA

L'essentiel de l'Ouest canadien



Observation
animale



Randonnée



À partir de 6 099 €
[vol inclus]



Durée 16 jours



Prochain départ
16/08/2025



Niveau Facile



Descriptif :

Voici un condensé des plus beaux sites de l'Ouest canadien. Nous découvrons des paysages très contrastés, des sommets et lacs émeraude des Rocheuses aux longues plages de sable et forêts millénaires de la côte Pacifique. Cette nature exceptionnelle est préservée dans les nombreux parcs nationaux que nous parcourons : Banff, Jasper, Pacific Rim, ... lieux d'habitat pour de nombreux animaux sauvages comme les mouflons, ours, wapitis et mammifères marins que nous aurons l'occasion de croiser au cours de ce voyage d'exception.



Les points forts :

- Des paysages exceptionnels et contrastés
- La faune de l'ouest canadien
- Hébergements en chalet, hôtel et auberges avec repas inclus

€ Dates & prix

Dates :

Du	Au	Prix TTC par pers.	Départ confirmé
16/08/2025	31/08/2025	6 099 €	Dès 5 inscrits
06/09/2025	21/09/2025	6 099 €	Départ initié

Le prix comprend :

- Les vols réguliers Paris / Calgary et Vancouver / Paris
- Les taxes aériennes
- Les transferts aéroport
- L'encadrement par un guide chauffeur canadien francophone ou français (et d'un deuxième guide pour les groupes à partir de 9 participants)
- Les transferts sur place
- L'hébergement comme indiqué au programme
- La restauration comme indiqué au programme
- Les entrées dans les sites et parcs

Le prix ne comprend pas :

- La contribution carbone volontaire pour votre voyage au Canada : 10€ par personne si vous prenez les vols avec nous
- L'Autorisation de Voyage Electronique (à acheter sur Internet, 7CAD, voir le paragraphe Formalités)
- Les éventuels suppléments aériens : Les prix indiqués sont établis en fonction, notamment, de certaines classes de réservation sur les compagnies aériennes qui desservent cette destination. Il se peut que cette classe désignée ne soit plus disponible au moment de la réservation, auquel cas nous pouvons être amenés à modifier le prix du voyage moyennant un supplément.

A payer sur place :

- Les dépenses personnelles
- Les boissons
- Les dîners à Calgary, Victoria et à Vancouver (~40 CAD / dîner)
- Les pourboires
- Les activités optionnelles
- Supplément en chambre individuelle: nous consulter
- Départ de province (à partir de 120€), de Genève ou Bruxelles (nous consulter).
- Prolongez votre séjour à Vancouver ! Départ anticipé ou retour différé (à partir de 100€).

Options :

Nuit supplémentaire à Vancouver

Prolongez votre séjour d'une nuit à Vancouver pour savourer pleinement les trésors de cette région. Profitez-en pour observer le coucher de soleil au Stanley Park, visiter la Granville Island ou simplement flâner et vous imprégner de l'ambiance vibrante et multiculturelle de la ville.

Chambre double ou twin : à partir de 105 EUR par personne.
Chambre individuelle : à partir de 210 EUR par personne.

Tarif susceptible d'augmenter suivant l'hébergement et la période

Nuit supplémentaire à Calgary

Réservez une nuit supplémentaire à Calgary pour profiter un peu plus longtemps des richesses de ce territoire. Cela sera l'occasion de visiter le quartier d'Inglewood ou admirer la Skyline, ou simplement prendre le temps de découvrir un peu plus cette ville dynamique et multiculturelle.

Chambre double ou twin : à partir de 55 EUR par personne.
Chambre individuelle : à partir de 110 EUR par personne.

Tarif susceptible d'augmenter suivant l'hébergement et la période

Départs de province

Les prix ci-dessus sont calculés au départ de Paris (si le vol est inclus), sont soumis à disponibilité au moment de votre réservation, et sont susceptibles d'augmenter au fur et à mesure que le départ se rapproche.

Des départs d'autres villes sont possibles. Pour plus d'informations, nous consulter [par mail](#) ou par téléphone au [04 81 68 56 00](#).

Assurances au choix

- Assurance multirisque : 4,3 % du voyage par personne
- Assurance multirisque avec extension épidémie : 5,1 % du voyage par personne
- Assurance premium (valable pour tout voyage dont le montant dépasse 8000€/pers.) : 5 % du voyage par personne
- Assurance multirisque premium avec extension épidémie (valable pour tout voyage dont le montant dépasse 8000€/pers.) : 6,1 % du voyage par personne



Jour par jour

Jour par jour :

JOUR 1

📍 Envol pour Calgary et soirée libre

Bienvenue au Canada ! Vous arrivez à l'aéroport de Calgary et vous êtes transféré vers votre hôtel du centre ville. Le diner est alors libre afin de favoriser votre acclimatation. Vous passez la nuit à l'hôtel, les aventures commencent le lendemain.

🏠 Hébergement : [Hôtel](#) 🚗 Transport : [Minibus \(1h, 20 km\)](#)

NB : le petit-déjeuner, le déjeuner et le dîner sont libres.

JOUR 2

📍 Découverte de Calgary puis route pour le parc national de Banff

Découverte de Calgary. Campée entre les Rocheuses à l'Ouest et les prairies à l'Est, Calgary possède tous les attributs d'une ville de l'Ouest. Nous prenons la route en direction des Rocheuses, vers le parc national de Banff et marchons le long de la vallée de la rivière Bow et des lacs Vermillons. Installation à notre hébergement de Banff.

🏠 Hébergement : [Auberge de jeunesse](#) 🚗 Transport : [Minibus \(1h, 100 km\)](#)

👟 Marche : [2 h](#)

JOUR 3

📍 Découverte du lac Moraine et du lac Emerald

Aujourd'hui, vous partez pour une excursion située dans le parc national de Yoho avec la randonnée d'Emerald Lakeshore et Emerald Basin. Vous apprécierez des paysages spectaculaires, des forêts luxuriantes et des vues impressionnantes sur les montagnes et les glaciers environnants. Emerald Lake est considéré comme l'un des plus beaux lacs des Rocheuses canadiennes, ses eaux turquoise sont incroyablement photogéniques. En fin d'après-midi, nous profitons de la navette pour aller découvrir les bords du Lac Moraine, voisin et moins connu que le Lac Louise mais tout aussi majestueux. Nous profitons de la fin de journée qui est toujours un peu plus calme pour apprécier ce paysage grandiose
Installation pour deux nuits en auberge.

🏠 Hébergement : [Auberge de jeunesse](#) 🚗 Transport : [Minibus \(3h\)](#)






↗️ Dénivelé positif : [400 m](#) ↘️ Dénivelé négatif : [400 m](#)

👟 Marche : [4 h](#)

JOUR 4

📍 Découverte du parc national de Yoho : Iceline Trail, Takakkaw Falls et Lake Louise

Départ vers le parc national de Yoho. Nous randonnons sur l'Iceline Trail qui offre de vastes et magnifiques points de vue sur les massifs de la Colombie Britannique et de l'Alberta et permet de découvrir les 2 plus hautes chutes du Canada, Takakkaw Falls (254 m) se déversant du glacier Daly, ainsi que les spectaculaires Twin falls. Point de vue magnifique sur la vallée de Yoho et les champs de glace environnant. Au retour, nous profitons de la soirée plus calme pour nous arrêter au lac Louise, l'un des sites les plus visités et photographiés des Rocheuses.

-  Hébergement : [Auberge de jeunesse](#)  Transport : [Minibus \(1h, 80 km\)](#)
-  Dénivelé positif : [300 m](#)  Dénivelé négatif : [300 m](#)
-  Marche : [6 h](#)
-

JOUR 5

📍 Route pour le parc national de Jasper via Icefield Parkway






En minibus, nous parcourons la célèbre route "Icefield Parkway" en direction de Jasper. En chemin, nous traversons la ligne de partage des eaux à Kicking Horse Pass : toute pluie s'écoulant à l'est de cette ligne imaginaire se déverse dans l'océan Atlantique et à l'ouest, dans l'océan Pacifique. De nombreux lacs, glaciers, forêt de conifères, cols et cascades s'enchaînent le long des 250 km de parcours, les stops sont nombreux et spectaculaires, si bien qu'il nous faudra bien 5 à 6h pour effectuer le trajet ! De la route, nous aurons sûrement la chance d'apercevoir wapitis, ours noirs ou chèvres de montagne.

-  Hébergement : [Auberge de jeunesse](#)  Transport : [Minibus \(6h, 250 km\)](#)
-

JOUR 6

📍 Découverte à pied du canyon et croisière sur lac Maligne






Départ en matinée pour le lac Maligne. Un arrêt est prévu au Canyon du même nom. Vous partez à pied à la découverte de sentiers du Canyon tout en découvrant l'histoire géologique de la région. Vous repartez ensuite pour déjeuner au bord du lac. En après-midi, nous partons ensuite sur l'un des sentiers au bord du Lac Maligne. Pour finir cette journée : départ pour une croisière sur le lac afin d'admirer Spirit Island, paysage célèbre dans le monde entier. Retour à notre hébergement en fin de journée.

-  Hébergement : [Auberge de jeunesse](#)  Transport : [Minibus \(2h, 100 km\)](#)
-  Dénivelé positif : [50 m](#)  Dénivelé négatif : [50 m](#)
-  Marche : [3 h](#)
-

JOUR 7

📍 Randonnée à Pyramid Lake et détente à Miette Hot Springs

Départ matinal pour Pyramid Lake avec une randonnée qui donne accès à l'une des plus jolies vues sur la région. Avec la ville en contrebas, on aperçoit les vallées de la Miette, de la Maligne et de l'Athabasca. Un arrêt s'impose pour une photo avec les fameuses chaises rouges. Par la suite nous prenons la direction des Hot Springs de Miette pour un moment de détente dans un environnement incroyable. Retour à l'hébergement.

-  Hébergement : [Auberge de jeunesse](#)  Transport : [Minibus \(1h, 50 km\)](#)
-  Dénivelé positif : [500 m](#)  Dénivelé négatif : [500 m](#)
-  Marche : [5 h](#)
-

JOUR 8

📍 Départ pour le parc national de Wells Gray

Changement de décor, nous quittons les rocheuses Canadienne pour rejoindre des vallées plus arides, paysages de Far-ouest, ! Après une promenade aux Overlander Falls ou randonnée sur le sentier Kinney Lake, nous reprenons la route et arrivons au parc de Wells Gray. Installation pour deux nuits en chalet, puis nous apprécierons un diner au ranch.

-  Hébergement : [Chalet](#)  Transport : [Minibus \(4h, 350 km\)](#)
-  Marche : [2 h](#)
-

JOUR 9

📍 Parc provincial de Wells Gray, le "parc aux cascades"

Surnommé le parc aux cascades, nous partons randonner dans une nature sauvage dans le secteur des Trophy Mountains. Nous traversons des prairies subalpines pour arriver à la vue panoramique de la Skyline Ridge: 12 km aller retour en passant par Sheila Lake. C'est également la saison parfaite pour profiter de la floraison sauvage.

-  Hébergement : [Hôtel](#)  Transport : [Minibus \(1h, 35 km\)](#)
-  Dénivelé positif : [500 m](#)  Dénivelé négatif : [500 m](#)
-  Marche : [6 h](#)

NB : le dîner est libre.

JOUR 10

📍 Départ du parc de Wells Gray pour Whistler

Nous prenons la route avec un arrêt à Hat Creek Ranch, site d'interprétation retraçant l'histoire des voyageurs attirés par la ruée vers l'or dans les années 1860. Nous reprenons en direction de Whistler connu pour son environnement exceptionnel et montagneux, le long de la Chaîne Côtière, et pour avoir accueilli en partie les Jeux Olympiques et Paralympiques d'hiver de 2010. Nous nous installons pour deux nuits en auberge.

🏠 Hébergement : [Auberge de jeunesse](#) 🚗 Transport : [Minibus \(6h, 450 km\)](#)

JOUR 11

📍 Randonnée au parc de Garibaldi et retour à Whistler

Nous profitons de cet exceptionnel cadre naturel qui nous entoure pour une randonnée à la journée. Direction le parc de Garibaldi, immense parc provincial qui offre de très beaux paysages de montagne et une nature sauvage préservée.

🏠 Hébergement : [Auberge de jeunesse](#) 🚗 Transport : [Minibus \(1h, 30 km\)](#)
⬆️ Dénivelé positif : [1000 m](#) ⬇️ Dénivelé négatif : [1000 m](#)
👟 Marche : [6 h](#)

JOUR 12

📍 Départ de Whistler pour Vancouver puis traversé vers Victoria

Direction Vancouver le long de la route panoramique «Sea to sky highway», dépose d'une partie du groupe à l'hôtel de Vancouver puis nous prenons le traversier en direction de Victoria. Nous découvrons Victoria en fin d'après midi et diner libre. Installation en hôtel pour une nuit.

🏠 Hébergement : [Auberge de jeunesse](#) 🚗 Transport : [Minibus \(4h, 320 km\)](#)

NB : le déjeuner et le dîner sont libres.

JOUR 13

📍 Route vers Tofino en passant par Cathedral Grove et Long Beach

Départ matinal pour traverser une partie de l'île de Vancouver, nous faisons dans un premier temps un arrêt pour visiter la forêt mythique de Cathedral Grove, où l'on retrouve les plus gros sapins de Douglas de la région, le plus haut mesurant 76 mètres de haut (soit plus que la tour de Pise !) Nous reprenons la route vers Tofino, où nous nous installons en auberge pour deux nuits. Nous profitons du reste de la journée pour explorer Tofino et ses alentours.

🏠 Hébergement : [Auberge de jeunesse](#) 🚗 Transport : [Minibus \(2h\)](#)

JOUR 14

📍 Découverte de Tofino et des chutes Little Qualicum avant de traverser vers Vancouver

Découverte de Tofino en matinée puis nous reprenons la route vers Vancouver avec le traversier allant de Nanaimo à Horseshoe Bay [départ entre 15 et 16h]. Avant de prendre le traversier, nous nous arrêtons pour une pause déjeuner au parc provincial Little Qualicum Falls. Arrivée à Vancouver en fin d'après midi. Intallation en auberge pour une nuit.

🏠 Hébergement : [Auberge de jeunesse](#) 🚌 Transport : [Minibus](#)

NB : le petit-déjeuner, le déjeuner et le dîner sont libres.

JOUR 15

📍 Fin du voyage et vol retour

Dernière visite libre de Vancouver. Vous vous rendez de façon autonome à l'aéroport et prenez votre vol retour.

✈ Hébergement : [A bord de l'avion](#)

NB : le déjeuner et le dîner sont libres.

JOUR 16

📍 Arrivée en France

Arrivée en France, des souvenirs canadiens plein la tête.

NB : le déjeuner et le dîner sont libres.

L'itinéraire, les distances et les temps d'activités sont donnés à titre indicatif, et peuvent être modifiés selon l'état des routes, des conditions météorologiques et du rythme du groupe.

L'expérience du terrain et les connaissances de nos guides nous conduiront à choisir la meilleure solution pour assurer votre sécurité et vous faire profiter au mieux des joyaux naturels du Canada.

L'été 2024, la ville de Jasper a été en partie détruite par les flammes d'un giga-feu. Si les conditions à Jasper ne sont pas optimales au moment de votre voyage, nous avons anticipé un itinéraire bis via le parc national de Revelstoke.

66°Nord est membre du groupe Altaï, réseau d'agences locales nature et aventure implanté dans 30 pays. Afin de vous offrir un plus grand nombre de départs garantis, ce voyage est proposé par d'autres entreprises du groupe Altaï : Altaï Canada, notre agence locale et Atalante le spécialiste du trek.

Les excursions facultatives :



Nuit supplémentaire à Vancouver

Prolongez votre séjour d'une nuit à Vancouver pour savourer pleinement les trésors de cette région. Profitez-en pour observer le coucher de soleil au Stanley Park, visiter la Granville Island ou simplement flâner et vous imprégner de l'ambiance vibrante et multiculturelle de la ville.

Chambre double ou twin : à partir de 105 EUR par personne.

Chambre individuelle : à partir de 210 EUR par personne.

Tarif susceptible d'augmenter suivant l'hébergement et la période




Nuit supplémentaire à Calgary

Réservez une nuit supplémentaire à Calgary pour profiter un peu plus longtemps des richesses de ce territoire. Cela sera l'occasion de visiter le quartier d'Inglewood ou admirer la Skyline, ou simplement prendre le temps de découvrir un peu plus cette ville dynamique et multiculturelle.

Chambre double ou twin : à partir de 55 EUR par personne.

Chambre individuelle : à partir de 110 EUR par personne.

Tarif susceptible d'augmenter suivant l'hébergement et la période

 En savoir +

Détail du voyage

Nombre de participants

De 5 à 10 participants

Niveau

Ce voyage est accessible à toute personne en bonne forme physique. Deux à six heures de marche cumulées par jour, sans difficulté technique mais avec des dénivelés pouvant atteindre 600 mètres. La météo peut être capricieuse et rendre plus difficile la randonnée et la vie au grand air.

Nos voyages nécessitent une participation active de chacun : aide à la préparation des repas, vaisselle, chargement des bagages...

A partir de 15 ans.

Encadrement

66°Nord est membre du groupe Altaï, réseau d'agences locales nature et aventure implanté dans 30 pays. Installée à Montréal et au lac Taureau depuis de nombreuses années, notre agence Altaï Canada vous garantit une expérience de voyage actif réussie, grâce à nos guides et à nos infrastructures logistiques. Pendant votre voyage, vous êtes accompagné par nos guides Altaï Canada, mobilisés à 100% pour vous faire découvrir des endroits insolites en pleine nature. Laissez-vous guider...

Vous serez encadrés par un guide - chauffeur - cuisinier québécois ou français, accompagné d'un assistant guide si le groupe compte plus de 8 participants. Il s'agit d'un voyage participatif : vous aiderez à la préparation des repas, de la vaisselle et au chargement de la remorque.

Alimentation

Nos petits déjeuners sont copieux et en général sous forme de buffet. Ils sont préparés avec votre guide ou pris au restaurant de l'hôtel pour les nuitées en ville.

Sous forme de pique-nique, nos déjeuners sont composés d'aliments locaux : sandwiches, salades, fruits, gâteaux et fruits secs... Ils sont préparés en commun avec votre guide le soir. Les déjeuners à Victoria et Vancouver sont à votre charge.

Le soir, nous préparons les repas ensemble dans les cuisines des hébergements (sauf à Calgary, Victoria et Vancouver où nous dînons au restaurant). Ce sont des repas savoureux et équilibrés, avec des produits régionaux.

N'oubliez pas que vous bénéficiez de produits détaxés à l'aéroport d'embarquement. Une bouteille d'alcool est toujours la bienvenue pour l'apéro après une bonne journée de marche. Il y aura des arrêts prévus pour acheter des boissons au cours du voyage. Elles ne sont pas incluses dans le prix.

Hébergement

Nous avons prévu plusieurs types d'hébergement : hôtel, auberge et chalet comme indiqué au programme.

Déplacement

Minibus privé de 12 places, avec remorque à partir de 9 participants. Nous emprunterons un traversier pour franchir le détroit de Georgia entre Horseshoebey et Nanaimo puis Victoria et Vancouver.

En fonction des conditions météo et de la présence des ours, certains sentiers peuvent être fermés momentanément au public.

Budget & change

La carte de crédit Visa et Mastercard sont acceptées quasiment partout. Vous pouvez l'utiliser pour régler vos achats et vos repas ou retirer de l'argent. Vous pourrez aussi changer des euros.

1 EUR = 1,48 \$CAD (janvier 2025).

Pourboires

Aux États-Unis et au Canada, le service n'est jamais compris dans les prix. Dans les bars, restaurants et tous les endroits où un service vous est fourni, il est attendu que vous laissiez un pourboire compris entre 15 et 20% du montant global. Sachez que beaucoup d'employés dans les métiers de service ne se rémunèrent qu'avec les pourboires (tip). Il serait très mal perçu de ne rien donner, ou de ne pas donner assez. Même lors de paiement par Carte bancaire, vous indiquerez le montant du pourboire que vous souhaitez laisser.

Il est d'usage de prévoir en fin de séjour un pourboire pour le guide d'environ 45 \$CAN/participants pour les voyages de 2 semaines et 65 \$ CAN pour les voyages de 3 semaines.

Equipement



Vêtements à prévoir

- Gourde de 1.5 litres minimum, légère et isotherme
 - Paire de lunettes de soleil
 - Bâtons de marche (facultatifs). Ils sont d'une aide précieuse pour économiser vos genoux à la descente (jusqu'à 30% de votre poids + celui de votre sac sont supportés par les bâtons) et soutenir votre effort à la montée (les bras aident en plus des jambes)
 - une lampe frontale
 - couteau de poche multi-usages (facultatif).

 - trousse de toilette
 - lotion anti-moustique
 - Crème de protection solaire (visage et lèvres)
 - 1 à 2 serviettes de toilette en micro-fibres : prévue pour le voyage, elle sèche très rapidement (nous vous en conseillons 2, une pour la toilette, et une pour les sources chaudes)

 - sacs plastiques/ ou sacs poubelle : pour l'étanchéité de vos affaires ou pour y mettre vos affaires sales.
 - appareil photo et batteries
 - adaptateur pour prise électrique
 - gros Ruban adhésif de type "Duck Tape": Enroulez-en autour de votre bâton de marche au cas où vous en avez besoin pour réparer un objet durant votre séjour.
 - 10 mètres de cordelette fine (2mm) : Cela permet d'étendre votre linge en bivouac.
 - boules Quiès (facultatif)
 - Bloc notes et stylo, livre, jeu de carte
-



Equipement à prévoir

- Pochette étanche pour votre passeport et/ou votre carte d'identité, votre permis de conduire, votre carnet de vaccination, votre dépliant assurance voyage, vos devises, votre carte de crédit et vos papiers personnels
 - Sacs plastiques pour garantir l'étanchéité de vos affaires, appareils photos et vêtements
 - Sac à linge sale
 - Boules Quiès
 - Paire de jumelles
 - Appareil photo et chargeur de batterie
 - Adaptateur pour prise électrique
 - Trousse de toilette
 - Serviette de toilette en micro-fibres
 - Lampe de poche ou frontale avec piles de rechange
 - Couteau de poche, multi-usages de préférence (à mettre en soute si vous prenez l'avion)- Spray protecteur anti-moustiques
-



Bagages

L'ensemble de vos bagages doit être réparti dans 2 sacs :

- Prévoir un grand sac de voyage souple, avec fermeture éclair latérale donnant plus facilement accès à son contenu, de type sac marin de 80L environ et de 20Kg maximum. Ce sac sera mis en soute (liquides, objets coupants ou tranchants) et pendant le voyage il sera transporté dans nos véhicules. Pas de valise !
- Un sac à dos (contenance environ 35-40L) pour vos affaires personnelles de la journée : pull, t-shirt de rechange, gourde, pique-nique de midi, lunettes, petit matériel, sac poubelle plastique et objets de valeur. Il vous servira aussi comme bagage à main à bord de l'avion (en général 10Kg maximum)



Pharmacie

Votre accompagnateur disposera d'une pharmacie de première urgence.

Il est néanmoins recommandé de constituer votre propre trousse à pharmacie:

- Crème solaire hydratante corps et lèvres
- Elastoplast et ciseaux
- Vitamines C
- Collyre
- Doliprane et/ou aspirine
- Antidiarrhéique et antiseptique intestinal (immodium, intetrix)
- Pommade cicatrisante et antiseptique local
- Antibiotique courant (facultatif)

Hygiène: L'eau est potable au Canada. Dans les régions reculées, le guide fournira des pastilles pour purifier l'eau ou des bidons d'eau potable.

Formalités & santé

Passeport

Oui

Formalités consulaires pour les ressortissants de l'Union européenne et de la Suisse:

Dès votre inscription, merci de nous communiquer vos coordonnées de passeport (Nom - Prénom - Date de naissance - N° de passeport - Date d'émission et date d'expiration).

Actuellement pour un séjour touristique de moins de six mois, il n'y a pas d'obligation de visa et le passeport en cours de validité suffit, avec une validité dépassant d'au moins un jour votre séjour au Canada.

Visa

Pas de visa mais AVE OBLIGATOIRE

Pour un séjour touristique de moins de six mois, il n'y a pas d'obligation de visa mais il faut se prémunir d'une A.V.E.

Il vous faut compléter le formulaire en ligne de manière individuelle (une demande par personne) sur le site

<http://www.cic.gc.ca/francais/visiter/ave-commencer-int.asp>. Il est nécessaire d'avoir une adresse électronique valide. Les frais de 7 CAD sont payables par carte bancaire Visa, Mastercard ou American Express.

L'AVE est accordée en quelques minutes mais nous vous recommandons d'effectuer votre demande aussitôt votre voyage confirmé. L'AVE est un document électronique lié au passeport et qui demeure valide pendant 5 ans ou jusqu'à l'expiration du passeport, selon la première de ces éventualités à survenir. Vous devez donc voyager avec le passeport déclaré lors de la demande AVE.

ATTENTION : Pour les femmes françaises, l'AVE doit obligatoirement être créée avec le nom de jeune fille. De ce fait, pour faciliter l'enregistrement à l'aéroport, nous demandons aux voyageuses au Canada de renseigner leur nom de jeune fille pour la réservation de leur billet d'avion.

Si vous n'avez pas le temps de vous occuper de votre AVE, Visa-connect peut le faire à votre place, et même vous accompagner pour remplir le formulaire [lorsqu'un formulaire à compléter est nécessaire]. Service payant. Vous bénéficiez de 10% de remise sur la facture chez notre partenaire (hors frais d'envoi), en entrant le code HUWANS au moment du règlement.

Vous voyagez avec des enfants:

Les enfants sont soumis aux mêmes obligations de passeport et de visa que les adultes, décrites ci-dessus. L'inscription de mineurs sur les passeports des parents est désormais impossible, les mineurs doivent être titulaires d'un passeport individuel.

Il faut obligatoirement faire une demande d' AVE pour chaque enfant.

ATTENTION, à partir du 15 janvier 2017, un enfant qui voyage à l'étranger sans être accompagné de l'un de ses parents doit présenter les 3 documents suivants :

- Pièce d'identité valide du mineur : carte d'identité ou passeport + visa éventuel en fonction des exigences du pays de destination (à vérifier en consultant les fiches pays du site diplomatie.gouv.fr)
- Photocopie du titre d'identité valide du parent signataire : carte d'identité ou passeport
- Formulaire d'autorisation de sortie du territoire signé par l'un des parents titulaire de l'autorité parentale.

Pour tout complément d'informations: <https://www.service-public.fr/particuliers/vosdroits/F1359>

Pour les autres nationalités, se renseigner auprès des autorités consulaires du Canada dans votre pays.

ATTENTION, nous pouvons de façon exceptionnelle utiliser des compagnies américaines pour les voyages à destination du continent américain (nord et sud). Celles-ci font escale aux Etats-Unis : vous devez être en possession d'un passeport électronique ou biométrique valide 6 mois après la date de sortie des Etats-Unis (sous le mot passeport, se trouve un symbole sécurisé, un cercle à l'intérieur d'un rectangle).

Vous devez également demander une autorisation de voyage électronique (ESTA) sur le site officiel

<https://esta.cbp.dhs.gov>. Valable pour une durée de deux ans ou jusqu'à expiration du passeport, cette autorisation doit être demandée au plus tard 72h avant le départ ; nous vous recommandons d'en faire la demande dès la

confirmation de votre voyage. L'ESTA est payante (14 USD à payer en ligne par carte bancaire). Le nom que vous renseignez sur le formulaire ESTA doit être le même que celui figurant sur vos billets d'avion et doit bien sûr apparaître sur votre passeport. Si le nom utilisé sur le formulaire ESTA est différent de celui de votre billet d'avion, votre embarquement sera refusé par la compagnie aérienne. Les mineurs doivent également solliciter l'autorisation ESTA.

Le programme d'exemption de visa [Visa Waiver Program - VWP] permet aux ressortissants français d'accéder sans visa au territoire américain, soit en transit, soit pour un séjour de 90 jours maximum. Un visa est néanmoins nécessaire si vous n'avez qu'un passeport délivré en urgence. Par ailleurs, les voyageurs qui se sont rendus en Iran, Irak, Syrie, Libye, Somalie, Yémen ou Soudan depuis le 1er mars 2011 et les personnes ayant la nationalité iranienne, irakienne, syrienne ou soudanaise ne peuvent plus bénéficier du régime d'exemption de visa. Nous vous recommandons de suivre les derniers changements sur <http://www.diplomatie.gouv.fr/fr/conseils-aux-voyageurs/conseils-par-pays/etats-unis/> car la législation est en cours de changement aux Etats-Unis.

Pour les voyageurs transitant par les USA

> Exclusion du VWP de certaines catégories de voyageurs

[...]

Les voyageurs qui se sont rendus à Cuba depuis le 12 janvier 2021 ou qui désirent y voyager avant un séjour aux États-Unis ne peuvent pas bénéficier du régime de l'ESTA et doivent obligatoirement faire une demande de visa auprès d'un consulat américain avant d'entreprendre un voyage aux États-Unis, et ce, même s'ils bénéficient d'un ESTA précédemment approuvé, sous peine de voir celui-ci annulé par les agents de la police aux frontières (Customs and Border Protection) lors de l'entrée sur le sol américain, ou de faire l'objet d'une décision de refus d'embarquement. Pour plus d'informations (en anglais), consulter la FAQ sur le site de l'agence fédérale Customs and Border Protection (<https://esta.cbp.dhs.gov/faq?lang=en>).

Les voyageurs qui se sont rendus en Iran, Irak, Syrie, Libye, Somalie, Yémen ou au Soudan depuis le 1er mars 2011 et les personnes ayant la nationalité iranienne, irakienne, soudanaise ou syrienne ne peuvent pas bénéficier du régime d'exemption de visa.

Ces personnes doivent solliciter un visa B1/B2 valable, selon les cas, plusieurs années auprès des autorités diplomatiques et consulaires américaines.

Compte tenu des délais de délivrance, il est recommandé d'anticiper ces démarches qui peuvent prendre plusieurs semaines.

Selon l'administration américaine, les personnes ayant besoin d'un visa en urgence pour un voyage d'affaires ou des raisons médicales ou humanitaires pourront bénéficier d'un traitement accéléré de leur demande de visa.

[...]

Selon les autorités américaines, les voyageurs ayant déclaré la nationalité d'un de ces sept pays et bénéficiant déjà d'une ESTA seront informés par courriel de sa révocation, et invités à solliciter un visa.

Il est fortement recommandé aux autres personnes concernées par la réforme qui envisagent un déplacement à court terme aux États-Unis d'effectuer dès que possible une demande de visa. Pour les personnes bénéficiant actuellement d'une ESTA, il est possible de vérifier son statut à cette adresse (multilingue).

Les voyageurs concernés par ces restrictions, envisageant un déplacement aux États-Unis à plus long terme sont invités à consulter, avant de réserver leur billet d'avion, le site Internet de l'ambassade des États-Unis pour se tenir informés des changements en cours.

Restrictions du VWP

Le moindre dépassement du délai de séjour autorisé au titre du VWP lors d'un voyage aux États-Unis entraîne le refoulement immédiat du territoire et, en général, l'interdiction d'entrer de nouveau sur le sol américain pour une durée pouvant être de plusieurs années. Un nouvel ESTA ne serait donc plus délivré. Les voyageurs ayant contrevenu à cette obligation et interdits d'ESTA devront demander un visa touristique s'ils souhaitent à nouveau se rendre aux États-Unis.

[...]

Toute violation de la législation en vigueur expose son auteur à une expulsion et à une interdiction d'accès au territoire américain pendant plusieurs années.

Il ne permet pas de changement de statut sur place (exemple : obtention d'un visa pour poursuivre des études ou exercer une activité professionnelle).

Carte d'identité

Non

Vaccins

Les obligations sanitaires de chaque pays peuvent évoluer fréquemment. Il est donc important et de votre responsabilité de les consulter jusqu'au jour de votre départ sur le site du ministère des affaires étrangères, rubrique "Conseil aux voyageurs"

Les obligations sanitaires de chaque pays peuvent évoluer fréquemment. Il est donc important et de votre responsabilité de les consulter jusqu'au jour de votre départ sur le site du ministère des affaires étrangères, rubrique "Conseil aux voyageurs"

“ Ôh Canada ”


Nature qui règne en maître, un immense territoire du Pacifique à l'Atlantique, une faune sauvage préservée, un séjour au Canada c'est voir en grand ! Dans ce pays grand comme 18 fois la France, qui s'étend sur 5000 km d'Ouest en Est et se découpe sur 6 fuseaux horaires, une multitude de paysages et d'activités s'offre à vous. Et avec quatre saisons bien marquées, les expériences et modes de découverte de ce fabuleux territoire sont quasiment illimités.

66°Nord est présent au Canada depuis 1997, avec une agence à Montréal et une base multi-activités au lac Taureau. Grâce à notre implantation au Québec et à l'expertise de notre équipe locale, nous vous aidons à définir le voyage qui vous correspond. Que ce soit un voyage individuel et sur-mesure, des vacances en famille, ou un circuit en groupe accompagné, les itinéraires que nous traçons s'adressent aux amoureux des grands espaces et la nature... comme vous et nous !

Lorsque les températures avoisinent les -20°C et les arbres croulent sous la neige l'hiver, vous profitez de belles journées d'activités dans la nature assoupie et retrouvez un hébergement douillet au coin du poêle chaque soir. Au cœur de la forêt boréale du Québec et depuis la base 66°Nord, vous explorez un territoire sauvage et préservé, en raquettes à neige, traîneau à chiens ou motoneige. Le tout, en véritable immersion dans la vie canadienne, accompagnés de nos sympathiques guides locaux !

L'été venu, lorsque les rivières gonflent et la végétation reprend ses droits, c'est le moment propice pour les voyages itinérants en pleine nature et l'observation d'animaux sauvages. Descentes de rivières en canoë ou exploration à pied d'une région... vous découvrez des paysages spectaculaires et variés, tout en vous imprégnant de la culture du Canada, marquée par les histoires et légendes des grands explorateurs et coureurs des bois.

Lors de l'été indien, nous vous emmenons au Québec admirer les explosions de couleurs qui embrasent la belle Province. C'est l'occasion de profiter des dernières belles journées ensoleillées et d'aller à la rencontre des québécois sur une période moins touristique.



DÉCOUVREZ

Le Canada

Quelques chiffres



Superficie :

9 985 000 km²



Population :

40 769 000 habitants



Décalage horaire :

-9h00 à -6h00

Décalage horaire entre Paris et Montréal est de 6h00.

Décalage horaire entre Paris et Vancouver est de 9h00.

Infos pratiques



Langue :

Anglais et Français

La langue maternelle dominante est l'anglais dans toutes les provinces et territoires, sauf au Québec où la langue de Molière prédomine (environ 80% des habitants sont francophones). En Alberta et Colombie-Britannique, le français est peu courant, même s'il peut être bien compris par certains professionnels du tourisme. En tant que visiteur au Québec, vous ne pouvez manquer de connaître quelques expressions typiquement québécoises qui vous donneront un avant-goût de cette culture bien spécifique aux origines françaises mais qui a aussi su se doter de ses propres spécificités.

- Attache ta tuque : tiens-toi prêt
- Un bec : baiser
- Bibittes : insectes
- Bécosses (les) : toilettes sèches
- Jaser ou placoter : bavarder, papoter
- Mal de bloc : Un mal de tête
- Chum : petit ami
- Char : voiture
- C'est pas pire : C'est pas mal
- C'est correct : d'accord



Electricité :

110 V

Prévoir un adaptateur-transformateur. Si vous dormez en auberge ou en gîte, vous pourrez régulièrement charger les batteries de vos appareils électroniques. Attention, il n'y a pas toujours l'électricité dans les refuges ou les campings.



Monnaie & change :

Dollar Canadien

La carte de crédit Visa et Mastercard sont acceptées quasiment partout. Vous pouvez l'utiliser pour régler vos achats et vos repas ou retirer de l'argent. Vous pourrez aussi changer des euros. Taxes et Pourboires : au Canada, le service n'est jamais compris dans les prix.

Dans les bars, restaurants et tous les endroits où un service vous est fourni (taxis, excursions guidées, etc.), il est attendu que vous laissiez un pourboire compris entre 15 et 20% du montant global. Sachez que beaucoup d'employés dans les métiers de service ne se rémunèrent qu'avec les pourboires (tips). Il serait très mal perçu de ne rien donner, ou de ne pas donner assez. Même lors de paiement par carte bancaire, vous indiquerez le montant du pourboire que vous souhaitez laisser.

Taxes : Que ce soit au restaurant ou pour un hébergement, les prix que vous lirez ou que l'on vous indiquera verbalement s'entendent toujours hors taxes. Il en va de même pour l'achat d'un livre, d'un CD, d'un billet de bus ou pour toute location. Aussi, n'oubliez pas de faire vos calculs avant de vous présenter en caisse. Dans tous les cas, il est préférable de demander si les tarifs incluent la taxe ou non. Au Québec, les taxes sont d'environ 15%. (Ainsi pour un repas à 20 CAD, il vous faudra donc rajouter environ 3 CAD de taxes et 3 CAD de pourboire, soit 26 CAD au total). En Alberta et au Yukon, les taxes sont d'environ 5%. En Colombie-Britannique, les taxes sont d'environ 12%.

Géographie

Le Canada dont la devise est « d'un océan à l'autre » s'étend de l'Atlantique au Pacifique. Il s'agit du deuxième pays le plus vaste du monde après la Russie et possède un espace maritime immense. La géographie du Canada est très diversifiée. Les paysages canadiens sont très nordiques, de par le climat, les traces visibles des périodes glaciaires, l'abondance de lacs et rivières et aussi 24% de la forêt boréale mondiale.

A l'Est, le Québec, dont la moitié de son territoire vallonné est constituée de forêts, de lacs.

Au centre, la région des plaines s'étend jusqu'au pied des rocheuses.

A l'Ouest, les Rocheuses et leurs paysages de lacs aux eaux bleu émeraude et enfin la côte pacifique et l'île de Vancouver avec sa forêt pluviale.

Us et coutumes

- Le « Melting pot » Canadien : les Canadiens sont un peuple multiethnique, cette diversité se reflète dans leur convivialité.

- Le Hockey sport national ! Le Hockey participe à l'unité canadienne et déplace les foules les soirs de match. Véritable tradition, voire une institution, le hockey fait partie de la vie des Canadiens, en tant que joueur ou supporter.

- La Tire : au début du printemps, comme pour célébrer le retour du soleil, les canadiens (Québec) se rendent dans les érablières pour « La tire » pratique qui consiste à récolter la sève des érables en faisant une « saignée » dans leur écorce.

- La fête, les fêtes ! De manière générale, les canadiens accordent beaucoup d'importance à leurs fêtes (religieuses ou non).

QUAND PARTIR

Saisons, climat, festivités

Printemps



Le printemps arrive tranquillement en avril et ne dure que quelques semaines pour laisser place à l'été. A cette période, la nature se réveille d'un long hiver, les températures s'adoucissent et la neige fond.

Nous vous attendons en été quand le sol aura retrouvé ses couleurs verdoyantes !

Activités



Eté



Arrivés les beaux jours, c'est un tout autre pays que vous découvrez. Les canadiens investissent les terrasses de café et les festivals animent les villes. Le mercure peut facilement dépasser les 30°C.

Les températures sont en général à leur maximum en juillet et août et plus fraîches en juin et septembre.

Au Québec, la température moyenne est de 15-20°C avec des journées sont en général ensoleillées.

Dans les rocheuses le climat montagneux se caractérise par un temps sec et ensoleillé en journée.

Sur la côte Pacifique les précipitations sont en général plus importantes [ce qui permet le développement d'un écosystème unique, la forêt pluviale].

Les rencontres avec les animaux sauvages sont plus fréquentes, les rivières nous appellent pour des expéditions en canoë ou rafting, et tous les sentiers de randonnée sont accessibles aux marcheurs.

Activités



Automne



L'automne est une saison surtout connue pour son été indien, période de beau temps qui suit le premier gel d'automne, généralement en octobre. Les arbres se parent de belles couleurs.

Les fameux érables du Québec sont tout en couleur et magnifiques. Dans cette province les températures sont

encore douces, aux alentours de 12°C en septembre puis 7°C en octobre, avec des journées généralement ensoleillées. Fin octobre le mercure chute et les précipitations se font plus fréquentes, avec parfois même de la neige. L'été indien se prête bien aux séjours itinérants et aux rencontres.

Activités



Hiver



Au Yukon, vous pourrez expérimenter les longues nuits polaires. Le soleil dépasse peu ou pas la ligne d'horizon, offrant de belles lumières rasantes qui se reflètent sur la neige.

C'est une période parfaite pour l'observation des aurores boréales, fantastiques lumières dansant dans le ciel. A

Whitehorse les températures sont en moyenne de -20°C le jour avec une météo en général ensoleillée, mais les températures peuvent être extrêmes descendant jusqu'à -30°C .

Au sud du Québec, la luminosité est la même qu'en France (Montréal est à la même latitude que Bordeaux). Les températures sont rigoureuses, de décembre à mars la température descend en moyenne autour de -15°C mais le froid ressenti peut être bien en deçà selon le vent et l'activité. Il s'agit d'un froid sec donc largement supportable une fois bien équipé. Sur notre base, nous vous fournissons tout l'équipement grand froid.

L'hiver est la période idéale pour les activités de pleine nature : raquettes à neige, traîneau à chiens, motoneige, ski. De quoi vivre de belles journées remplies en émotions et sensations fortes.



Mais les villes aussi gardent tout leur intérêt sous leur manteau. La plupart ont été pensées pour s'adapter aux températures rigoureuses de l'hiver : hôtel et sculptures de glace à Québec, nombreux musées à Vancouver, 'ville' souterraine....

Activités



Climat & ensoleillement

Trois Rives

	JANV.	FÉVR.	MARS	AVR.	MAI	JUIN	JUIL.	AOÛT	SEPT.	OCT.	NOV.	DÉC.
 Durée du jour	08h59	10h19	11h50	13h30	15h00	15h45	15h23	14h08	12h30	10h55	09h24	08h35
 Températures moyennes	$-20^{\circ} / -8^{\circ}$	$-19^{\circ} / -5^{\circ}$	$-11^{\circ} / 2^{\circ}$	$-2^{\circ} / 10^{\circ}$	$3^{\circ} / 17^{\circ}$	$9^{\circ} / 23^{\circ}$	$12^{\circ} / 25^{\circ}$	$11^{\circ} / 23^{\circ}$	$7^{\circ} / 18^{\circ}$	$2^{\circ} / 10^{\circ}$	$-5^{\circ} / 3^{\circ}$	$-16^{\circ} / -6^{\circ}$

Quand partir pour

	JANV.	FÉVR.	MARS	AVR.	MAI	JUIN	JUIL.	AOÛT	SEPT.	OCT.	NOV.	DÉC.
Trek & rando						✓	✓	✓	✓	✓		
Canoë						✓	✓	✓	✓			
Croisière voilier					✓	✓	✓	✓	✓			
Baleines						✓	✓					
Chien de traîneau	✓	✓	✓									✓
Ski	✓	✓	✓									✓
Raquettes	✓	✓	✓									✓

JOURS FÉRIÉS

et festivités



Mai : Victoria Day

Fête de la Reine (Victoria Day)



1er Juillet : Fête nationale

La fête nationale du Canada célèbre l'union des provinces qui forment le Canada. Spectacles et feux d'artifices.

au Canada



Camp Taureau

📍 [46.816243, -73.897206](#)

Nous opérons nos voyages à partir de nos camps de base. Grâce à notre expertise terrain, nous vous accompagnons depuis le choix de votre voyage, jusqu'à vos plus belles randonnées au Canada !

66°Nord est implanté au Québec, à Montréal pour nos bureaux et aux portes du Parc National de la Mauricie pour notre camp. Notre camp de base, petite structure à taille humaine, est situé en pleine forêt au bord du lac taureau. Nous vous proposons une expérience unique à travers cette nature sauvage. L'hiver vous arpentez ces immensités blanches en traîneau à chiens, raquettes, ski, ou encore motoneige. L'été c'est à pied, en VTT ou encore en canoë que vous parcourez la région.

Notre équipe d'experts aime à partager sa passion et excellente connaissance de ce territoire. Vous apprendrez aux côtés de vos guides comment repérer les traces des animaux sauvages, pêcher sur un lac gelé, guider un attelage de chiens de traîneau, survivre en forêt en construisant des abris, etc. La vie de trappeur n'aura (presque) plus de secrets pour vous !

Depuis le Québec, notre équipe locale vous concocte également des circuits itinérants dans le reste du Canada : Rocheuses, Yukon, Gaspésie, ... sur des circuits accompagnés ou en toute liberté !