

66° Nord

Le spécialiste des voyages polaires

[CCFVOIL2]



CANADA

L'archipel des îles Haïda Gwaiï à bord du voilier Qilak



Croisière & voile



Durée 10 jours



Niveau Facile



Descriptif :

A bord de Qilak, expédition en voilier à seulement six passagers et deux marins, dans l'archipel des îles Haida Gwaii, et navigation dans la partie canadienne de l'Inside Passage.

Les îles protégées d'Haida Gwaii sont le berceau des Premières Nations qui a vu se développer un milieu et une culture unique comme en témoigne leur remarquable travail du bois et leur collection de totems la plus importante d'Amérique du Nord, dans des sites classés au patrimoine mondial de l'Unesco.

Cette navigation nous mène aussi dans l'Inside Passage formé d'un dédale de canaux naturels entre les îles, reliant le Canada à l'Alaska. Ce circuit vous fera découvrir la partie canadienne de l'Inside Passage. Les eaux riches en plancton attirent une grande variété de mammifères marins comme les baleines à bosse et les orques et de majestueux oiseaux de mer comme le puffin à crête ou le faucon pèlerin.



Les points forts :

- La découverte de la culture autochtone millénaire
- Moment détente dans les bains relaxants des sources chaudes
- Baleines à bosse et orques dans l'Inside Passage

€ Dates & prix

Dates :

Aucune date n'est disponible pour l'instant

Le prix comprend :

- La navigation port/port en pension complète
- Les boissons (eau, café, thé à volonté et 25cl de vin/personne au dîner)
- Assistance téléphonique disponible 24h/24 - 7j/7

Le prix ne comprend pas :

- Les frais d'inscription (à partir de 12 ans) : 18 € par personne
- Forfait vols au départ de Paris, transports port/aéroport et éventuelles nuits avant et après la croisière : nous consulter pour un devis

A payer sur place :

- La caisse de bord : 360€ par personne
- Les dépenses personnelles
- Les pourboires
- Les boissons autres que celles mentionnées
- Les dépenses et activités à terre (entrées dans les parcs ou musées, restaurants dont le dîner du jour 10, boissons)

Aérien

Nos prix sont calculés sans vol. Les points de rendez-vous et de départ de chaque voyage sont indiqués sur votre itinéraire.

Mais rassurez-vous, nous pouvons réserver vos vols pour vous simplifier la vie !

Pourquoi réserver ces vols avec nous :

- Une proposition à la carte (choix de la compagnie, aéroport de départ).
- La transparence sur le prix du billet.
- Les frais de gestion et de modification de vol en cas d'incident.
- Les transferts aéroport / hôtel (quand applicable) à votre arrivée et départ.
- Le tout pour un forfait fixe de 80 € / personne.

Assurances au choix

- Assurance multirisque : 4,1 % du voyage par personne
- Assurance multirisque avec extension épidémie : 5,1 % du voyage par personne
- Assurance premium (valable pour tout voyage dont le montant dépasse 8000€/pers.) : 5 % du voyage par personne
- Assurance multirisque premium avec extension épidémie (valable pour tout voyage dont le montant dépasse 8000€/pers.) : 6,1 % du voyage par personne



Le bateau

Descriptif

Présentation

Ce bateau est une goélette de 16 mètres en aluminium. Mise à l'eau en 1999 par l'architecte naval Michel Joubert, son concepteur et premier propriétaire, qui réalisa le passage du Nord-Ouest du Groenland à l'Alaska en 2012 en compagnie de l'explorateur polaire Janusz Kurbiel.

Conçu comme un fifty d'expédition pour naviguer dans les conditions les plus extrêmes. Amarok est doté de 2 moteurs de 110 CV et de réservoirs d'une capacité de 4000 litres lui assurant une autonomie très importante.

Ce bateau permet de réaliser des **croisières polaires au large de l'Alaska et du Canada.**



Caractéristiques

- Longueur 16m, largeur 4,10m, tirant d'eau 1,70m.
- Matériau : aluminium renforcé [procédé « Strongall »].
- Capacité de vie à bord pour 10 personnes, que nous limitons à 6 passagers et 2 marins.
- Un large cockpit ouvert pour manœuvrer, observer et pêcher.
- Grand carré surélevé pour une vision assise panoramique, recevant confortablement 8 personnes à table et un salon avec 2 larges banquettes.
- Capacité de couchage : 8 couchettes individuelles sont disponibles + 2 en couchettes double, l'ensemble en 3 cabines et une coursive.
- Douche chaude, 2 cabinets de toilette, WC.
- Réserve d'eau : 1500 litres.
- Poêle-chaudière à gazole « Refleks » équipé d'un aérotherme central + air pulsé par le moteur
- Courant 220, 110 et 12 volts à bord.
- Bibliothèque variée à disposition.
- Annexe pour 8 personnes avec moteur 15 CV.
- Matériel de pêche utilisable en navigation ou au mouillage.



Cabines

Présentation des cabines

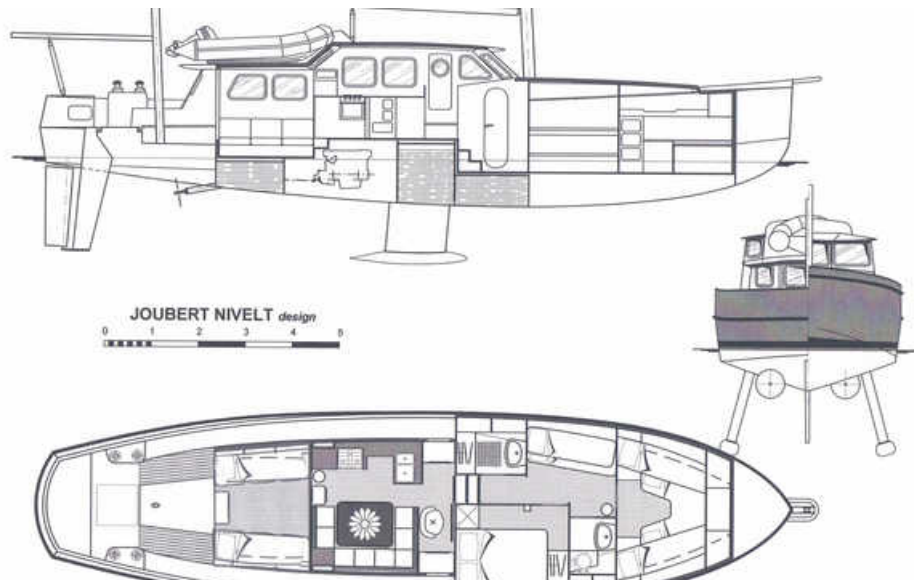
Capacité de couchage 10 en 8 couchettes individuelles sont disponibles + 2 en couchette double, l'ensemble en 3 cabines et une coursive.

Couchage équipé de rangement : 3 cabines de 6 m² (1 en couchette double, 2 en couchettes individuelles), 2 couchettes individuelles en coursive.



Plan du bateau

Voici le plan du bateau.



La vie à bord

Électricité

A bord du voilier Amarok : courant 220, 110 et 12 volts.

Équipements

Le salon de pont lumineux (roof) permet de rester à l'abri durant la navigation et de profiter du paysage aux escales, tant assis que debout, quelque soit le temps.

Le carré est surélevé pour une vision assise panoramique; en mer, il accueille confortablement jusqu'à 8 passagers, mais quelques invités de plus peuvent y trouver place au mouillage ou au port. Une bibliothèque variée est à disposition. L'isolation thermique et phonique est renforcée, les panneaux de pont et les hublots sont munis de double parois transparentes.

Le chauffage, adapté aux conditions polaires, est assuré par un poêle chaudière à gazole Refleks équipé d'un aérotherme central.

Deux cabinets de toilettes et une seule douche sont à la disposition de l'ensemble du groupe.

L'éclairage et l'aération sont partout généreux, les cabines disposent de rangements et de prises 220 et 12 volts individuelles.

Dépenses

Pas de consommation à bord (hormis quelques bières).

L'équipage

Skipper

L'équipage se compose :

- Du capitaine & Skipper, Stéphane Luchini, il est aussi pilote d'hélicoptère et a travaillé en Arctique et Antarctique notamment avec Jean-Louis Etienne
- De la guide naturaliste Marie qui travaille au CNRS, elle a séjourné en Arctique (Groenland, Spitzberg) et en Antarctique (terre adélie).



Jour par jour :

JOUR 1

📍 Embarquement à Prince Rupert

Dans la matinée, embarquement à bord du voilier Qilak depuis la Marina de Cow Bay à Prince Rupert et navigation jusqu'à Griffit Harbor (Banks Island).



Hébergement : A bord du bateau

JOUR 2

📍 Tanu Island

Traversée du détroit d'Hécate pour rejoindre Haïda Gwaii à Tanu Island : village de la nation Haïda à forte résonance spirituelle. Haïda Gwaii, un parc national canadien protégé.



Hébergement : A bord du bateau

JOUR 3

📍 Hotspring Island

Escale à l'île de Tanu. En soirée nous atteindrons les sources chaudes de Gandll K'inn, pour un bain relaxant dans l'une des trois piscines naturelles dans un cadre fantastique.



Hébergement : A bord du bateau

JOUR 4

📍 Rose Harbour (Kunghit Island)

Navigation jusqu'à Rose Harbour, ancienne station baleinière de 1910 à 1943. Rose Harbour tire son nom des eaux de couleur sang qui remplissaient autrefois la baie. Une variété de baleines, y compris la baleine bleue, le rorqual à bosse et bien d'autres, y étaient chassées. C'est à présent un endroit paisible où subsistent quelques vestiges rouillés des anciennes installations, dans une forêt tropicale qui offre une couverture de mousse douce et épaisse. Trois familles y vivent de l'écotourisme.



Hébergement : A bord du bateau

JOUR 5

📍 Mémoire autochtone de Sgang Gwaay

Navigation vers Anthony Island et visite des prestigieux vestiges du village Haïda de Sgang Gwaay, classé au patrimoine mondial de l'UNESCO. Nous découvrons la grotte servant de site funéraire ainsi que la plus grande concentration connue de totems, gardant les esprits. Retour et mouillage à Rose Harbour.



Hébergement : [A bord du bateau](#)

JOUR 6

📍 Détroit d'Hécate

Navigation hauturière pour rejoindre Gilen Harbour.



Hébergement : [A bord du bateau](#)

JOUR 7

📍 Great Bear Rainforest et sources chaudes de Bishop Bay

Cet immense territoire qui s'étend sur quelque 400 kilomètres le long des côtes de la Colombie Britannique, paradis de l'ours noir et du grizzli se confond avec celui de l'Inside Passage. Mouillage et bain relaxant aux sources chaudes de Bishop Bay.



Hébergement : [A bord du bateau](#)

JOURS 8 À 10

📍 L'Inside Passage et Prince Rupert

Nous nous engageons dans l'Inside Passage. A vos caméras : nous aurons sans doute la chance de croiser le troupeau d'orques qui fréquente ces eaux à l'année, ainsi que de nombreuses baleines à bosse, jusqu'à rejoindre Prince Rupert. Mouillage et débarquement à Prince Rupert le jour 10, en fin d'après-midi.



Hébergement : [A bord du bateau](#)

Le parcours est donné à titre indicatif et pourra être changé en fonction de la météo. Votre skipper fait autorité à bord, et lui seul, de par ses connaissances, est habilité à prendre des décisions.

Détail du voyage

Nombre de participants

De 1 à 6 participants

Niveau

Il n'est pas nécessaire d'avoir une connaissance préalable de la voile, les débutants sont les bienvenus à la manœuvre. Bien qu'aucune condition physique spéciale ne soit requise, nous vous demandons simplement d'être suffisamment en forme pour monter et descendre aisément du bateau (échelle à grimper et il faut parfois enjamber le quai pour accéder au voilier) et pour marcher sur des terrains parfois glissants comme le sont souvent les roches en bord de la mer.

Budget & change

La carte de crédit Visa et Mastercard sont acceptées quasiment partout au Canada. Vous pouvez l'utiliser pour régler vos achats et vos repas ou retirer de l'argent. Vous pourrez aussi changer des euros.

1 CAD ~ 0,62 EUR.

Pourboires

Au Canada, le service n'est jamais compris dans les prix. Dans les bars, restaurants et tous les endroits où un service vous est fourni, il est attendu que vous laissiez un pourboire compris entre 15 et 20% du montant global. Sachez que beaucoup d'employés dans les métiers de service ne se rémunèrent qu'avec les pourboires (tip). Il serait très mal perçu de ne rien donner, ou de ne pas donner assez. Même lors de paiement par Carte bancaire, vous indiquerez le montant du pourboire que vous souhaitez laisser.

Le coutumier pourboire fait office de contribution générale à la fin du voyage. Le montant est laissé à la libre appréciation de chacun. Donner un pourboire est un choix très personnel, et vous pouvez donner le montant que vous désirez.

Equipement



Vêtements à prévoir

- Un sac de couchage confort 10 à 15°C
- Une taie d'oreiller
- Un drap de sac
- Un drap pour le matelas (optionnel)
- Une paire de bottes assez hautes (pas de mini-bottes) en caoutchouc
- Une paire de chaussures de randonnée légère
- Une paire de chaussures pour le pont à semelle blanche
- Des paires de chaussettes de laine
- Une veste coupe-vent et imperméable avec capuche
- Des pull-over chauds ou fourrures polaires
- Des sous-vêtements haut et bas. C'est la première isolation que vous aurez, soignez-la. Des fibres techniques fines, comme la Carline ou la Polartec sont très efficaces, chaudes, souples, confortables et légères. Elles sèchent très rapidement.
- Un pantalon de randonnée confortable
- Un sur-pantalon imperméable
- Un maillot de bain + short
- Une paire de gants en laine ou polaire
- Bonnet / Cache cou
- Une Casquette ou un chapeau (à large visière) et une moustiquaire de tête ainsi qu'un répulsif



Équipement à prévoir

- Un bloc-notes
- Un appareil photo
- Une paire de jumelles
- Des lunettes de soleil
- Une trousse de pharmacie personnelle (antalgique, anti-inflammatoire, si vous êtes sujet au mal de mer, pensez à emporter un traitement approprié)
- De la crème de protection solaire (visage et lèvres)
- Une petite gourde thermos
- Serviette et nécessaire de toilette (évités les produits parfumés)
- Lampe frontale



Bagages

Nous vous recommandons un sac de voyage souple (~90 litres) plus facile à ranger dans les cabines. Prévoyez également un sac à dos ~30 litres.

Passeport

Formalités consulaires pour les ressortissants de l'Union européenne et de la Suisse:

Dès votre inscription, merci de nous communiquer vos coordonnées de passeport (Nom - Prénom - Date de naissance - N° de passeport - Date d'émission et date d'expiration).

Actuellement pour un séjour touristique de moins de six mois, il n'y a pas d'obligation de visa et le passeport en cours de validité suffit, avec une validité dépassant d'au moins un jour votre séjour au Canada.

Les voyageurs doivent impérativement obtenir avant le départ une autorisation de voyage électronique (A.V.E.) pour entrer au Canada. Il vous faut compléter le formulaire en ligne de manière individuelle (une demande par personne) sur le site <http://www.cic.gc.ca/francais/visiter/ave-commencer-int.asp>. Il est nécessaire d'avoir une adresse électronique valide. Les frais de 7 CAD sont payables par carte bancaire Visa, Mastercard ou American Express.

L'AVE est accordée en quelques minutes mais nous vous recommandons d'effectuer votre demande aussitôt votre voyage confirmé. L'AVE est un document électronique lié au passeport et qui demeure valide pendant 5 ans ou jusqu'à l'expiration du passeport, selon la première de ces éventualités à survenir. Vous devez donc voyager avec le passeport déclaré lors de la demande AVE.

ATTENTION : Pour les femmes françaises, l'AVE doit obligatoirement être créée avec le nom de jeune fille. De ce fait, pour faciliter l'enregistrement à l'aéroport, nous demandons aux voyageuses au Canada de renseigner leur nom de jeune fille pour la réservation de leur billet d'avion.

Vous voyagez avec des enfants:

Les enfants sont soumis aux mêmes obligations de passeport et de visa que les adultes, décrites ci-dessus. L'inscription de mineurs sur les passeports des parents est désormais impossible, les mineurs doivent être titulaires d'un passeport individuel.

Il faut obligatoirement faire une demande d' AVE pour chaque enfant.

ATTENTION, à partir du 15 janvier 2017, un enfant qui voyage à l'étranger sans être accompagné de l'un de ses parents doit présenter les 3 documents suivants :

- Pièce d'identité valide du mineur : carte d'identité ou passeport + visa éventuel en fonction des exigences du pays de destination (à vérifier en consultant les fiches pays du site diplomatie.gouv.fr)
- Photocopie du titre d'identité valide du parent signataire : carte d'identité ou passeport
- Formulaire d'autorisation de sortie du territoire signé par l'un des parents titulaire de l'autorité parentale.

Pour tout complément d'informations: <https://www.service-public.fr/particuliers/vosdroits/F1359>

Pour les autres nationalités, se renseigner auprès des autorités consulaires du Canada dans votre pays.

ATTENTION, nous pouvons de façon exceptionnelle utiliser des compagnies américaines pour les voyages à destination du continent américain (nord et sud). Celles-ci font escale aux Etats-Unis : vous devez être en possession d'un passeport électronique ou biométrique valide 6 mois après la date de sortie des Etats-Unis (sous le mot passeport, se trouve un symbole sécurisé, un cercle à l'intérieur d'un rectangle).

Vous devez également demander une autorisation de voyage électronique (ESTA) sur le site officiel

<https://esta.cbp.dhs.gov>. Valable pour une durée de deux ans ou jusqu'à expiration du passeport, cette autorisation doit être demandée au plus tard 72h avant le départ ; nous vous recommandons d'en faire la demande dès la confirmation de votre voyage. L'ESTA est payante (14 USD à payer en ligne par carte bancaire). Le nom que vous renseignez sur le formulaire ESTA doit être le même que celui figurant sur vos billets d'avion et doit bien sûr apparaître sur votre passeport. Si le nom utilisé sur le formulaire ESTA est différent de celui de votre billet d'avion, votre embarquement sera refusé par la compagnie aérienne. Les mineurs doivent également solliciter l'autorisation ESTA.

Le programme d'exemption de visa (Visa Waiver Program - VWP) permet aux ressortissants français d'accéder sans visa au territoire américain, soit en transit, soit pour un séjour de 90 jours maximum. Un visa est néanmoins nécessaire si vous n'avez qu'un passeport délivré en urgence. Par ailleurs, les voyageurs qui se sont rendus en Iran, Irak, Syrie, Libye, Somalie, Yémen ou Soudan depuis le 1er mars 2011 et les personnes ayant la nationalité iranienne, irakienne, syrienne ou soudanaise ne peuvent plus bénéficier du régime d'exemption de visa. Nous vous recommandons de suivre les derniers changements sur <http://www.diplomatie.gouv.fr/fr/conseils-aux-voyageurs/conseils-par-pays/etats-unis/> car

la législation est en cours de changement aux Etats-Unis.

Visa

Pour un séjour touristique de moins de six mois, il n'y a pas d'obligation de visa mais il faut se prémunir d'une A.V.E. (voir le paragraphe précédent "passeport").

Vous trouverez le formulaire de visa à compléter chez notre partenaire Visa-connect : <https://www.visa-connect.fr/>

Si vous n'avez pas le temps de vous occuper de votre visa, Visa-connect peut le faire à votre place, et même vous accompagner pour remplir le formulaire [lorsqu'un formulaire à compléter est nécessaire]. Service payant.

Vous bénéficiez de 10% de remise sur la facture chez notre partenaire (hors frais d'envoi), en entrant le code HUWANS au moment du règlement.

Carte d'identité

Non

Vaccins

Depuis la pandémie, la plupart des pays n'accueillent que des personnes vaccinées contre la COVID, pensez à vous informer régulièrement sur les conditions sanitaires, et gardez en tête qu'elles sont évolutives.

Recommandations sanitaires

Les obligations sanitaires de chaque pays face à la pandémie évoluent fréquemment, il est important et de votre responsabilité de les consulter jusqu'au jour de votre départ sur le site du ministère des affaires étrangères, rubrique "Conseil aux voyageurs"

“ Ôh Canada ”

Nature qui règne en maître, un immense territoire du Pacifique à l'Atlantique, une faune sauvage préservée, un séjour au Canada c'est voir en grand ! Dans ce pays grand comme 18 fois la France, qui s'étend sur 5000 km d'Ouest en Est et se découpe sur 6 fuseaux horaires, une multitude de paysages et d'activités s'offre à vous. Et avec quatre saisons bien marquées, les expériences et modes de découverte de ce fabuleux territoire sont quasiment illimités.

66°Nord est présent au Canada depuis 1997, avec une agence à Montréal et une base multi-activités au lac Taureau. Grâce à notre implantation au Québec et à l'expertise de notre équipe locale, nous vous aidons à définir le voyage qui vous correspond. Que ce soit un voyage individuel et sur-mesure, des vacances en famille, ou un circuit en groupe accompagné, les itinéraires que nous traçons s'adressent aux amoureux des grands espaces et la nature... comme vous et nous !

Lorsque les températures avoisinent les -20°C et les arbres croulent sous la neige l'hiver, vous profitez de belles journées d'activités dans la nature assoupie et retrouvez un hébergement douillet au coin du poêle chaque soir. Au cœur de la forêt boréale du Québec et depuis la base 66°Nord, vous explorez un territoire sauvage et préservé, en raquettes à neige, traîneau à chiens ou motoneige. Le tout, en véritable immersion dans la vie canadienne, accompagnés de nos sympathiques guides locaux !

L'été venu, lorsque les rivières gonflent et la végétation reprend ses droits, c'est le moment propice pour les voyages itinérants en pleine nature et l'observation d'animaux sauvages. Descentes de rivières en canoë ou exploration à pied d'une région... vous découvrez des paysages spectaculaires et variés, tout en vous imprégnant de la culture du Canada, marquée par les histoires et légendes des grands explorateurs et coureurs des bois.

Lors de l'été indien, nous vous emmenons au Québec admirer les explosions de couleurs qui embrasent la belle Province. C'est l'occasion de profiter des dernières belles journées ensoleillées et d'aller à la rencontre des québécois sur une période moins touristique.



DÉCOUVREZ

Le Canada

Quelques chiffres



Superficie :

9 985 000 km²



Population :

37 589 262 habitants



Décalage horaire :

-9h00 à -6h00

Décalage horaire entre Paris et Montréal est de 6h00.

Décalage horaire entre Paris et Vancouver est de 9h00.

Infos pratiques



Langue :

Anglais et Français

La langue maternelle dominante est l'anglais dans toutes les provinces et territoires, sauf au Québec où la langue de Molière prédomine (environ 80% des habitants sont francophones). En Alberta et Colombie-Britannique, le français est peu courant, même s'il peut être bien compris par certains professionnels du tourisme. En tant que visiteur au Québec, vous ne pouvez manquer de connaître quelques expressions typiquement québécoises qui vous donneront un avant-goût de cette culture bien spécifique aux origines françaises mais qui a aussi su se doter de ses propres spécificités.

- Attache ta tuque : tiens-toi prêt
- Un bec : baiser
- Bibittes : insectes
- Bécosses (les) : toilettes sèches
- Jaser ou placoter : bavarder, papoter
- Mal de bloc : Un mal de tête
- Chum : petit ami
- Char : voiture
- C'est pas pire : C'est pas mal
- C'est correct : d'accord



Electricité :

110 V

Prévoir un adaptateur-transformateur. Si vous dormez en auberge ou en gîte, vous pourrez régulièrement charger les batteries de vos appareils électroniques. Attention, il n'y a pas toujours l'électricité dans les refuges ou les campings.



Monnaie & change :

Dollar Canadien

La carte de crédit Visa et Mastercard sont acceptées quasiment partout. Vous pouvez l'utiliser pour régler vos achats et vos repas ou retirer de l'argent. Vous pourrez aussi changer des euros. Taxes et Pourboires : au Canada, le service n'est jamais compris dans les prix.

Dans les bars, restaurants et tous les endroits où un service vous est fourni (taxis, excursions guidées, etc.), il est attendu que vous laissiez un pourboire compris entre 15 et 20% du montant global. Sachez que beaucoup d'employés dans les métiers de service ne se rémunèrent qu'avec les pourboires (tips). Il serait très mal perçu de ne rien donner, ou de ne pas donner assez. Même lors de paiement par carte bancaire, vous indiquerez le montant du pourboire que vous souhaitez laisser.

Taxes : Que ce soit au restaurant ou pour un hébergement, les prix que vous lirez ou que l'on vous indiquera verbalement s'entendent toujours hors taxes. Il en va de même pour l'achat d'un livre, d'un CD, d'un billet de bus ou pour toute location. Aussi, n'oubliez pas de faire vos calculs avant de vous présenter en caisse. Dans tous les cas, il est préférable de demander si les tarifs incluent la taxe ou non. Au Québec, les taxes sont d'environ 15%. (Ainsi pour un repas à 20 CAD, il vous faudra donc rajouter environ 3 CAD de taxes et 3 CAD de pourboire, soit 26 CAD au total). En Alberta et au Yukon, les taxes sont d'environ 5%. En Colombie-Britannique, les taxes sont d'environ 12%.

Géographie

Le Canada dont la devise est « d'un océan à l'autre » s'étend de l'Atlantique au Pacifique. Il s'agit du deuxième pays le plus vaste du monde après la Russie et possède un espace maritime immense. La géographie du Canada est très diversifiée. Les paysages canadiens sont très nordiques, de par le climat, les traces visibles des périodes glaciaires, l'abondance de lacs et rivières et aussi 24% de la forêt boréale mondiale.

A l'Est, le Québec, dont la moitié de son territoire vallonné est constituée de forêts, de lacs.

Au centre, la région des plaines s'étend jusqu'au pied des rocheuses.

A l'Ouest, les Rocheuses et leurs paysages de lacs aux eaux bleu émeraude et enfin la côte pacifique et l'île de Vancouver avec sa forêt pluviale.

Us et coutumes

- Le « Melting pot » Canadien : les Canadiens sont un peuple multiethnique, cette diversité se reflète dans leur convivialité.

- Le Hockey sport national ! Le Hockey participe à l'unité canadienne et déplace les foules les soirs de match. Véritable tradition, voire une institution, le hockey fait partie de la vie des Canadiens, en tant que joueur ou supporter.

- La Tire : au début du printemps, comme pour célébrer le retour du soleil, les canadiens (Québec) se rendent dans les érablières pour « La tire » pratique qui consiste à récolter la sève des érables en faisant une « saignée » dans leur écorce.

- La fête, les fêtes ! De manière générale, les canadiens accordent beaucoup d'importance à leurs fêtes (religieuses ou non).

QUAND PARTIR

Saisons, climat, festivités

Printemps



Le printemps arrive tranquillement en avril et ne dure que quelques semaines pour laisser place à l'été. A cette période, la nature se réveille d'un long hiver, les températures s'adoucissent et la neige fond.

Nous vous attendons en été quand le sol aura retrouvé ses couleurs verdoyantes !

Activités



Eté



Arrivés les beaux jours, c'est un tout autre pays que vous découvrez. Les canadiens investissent les terrasses de café et les festivals animent les villes. Le mercure peut facilement dépasser les 30°C.

Les températures sont en général à leur maximum en juillet et août et plus fraîches en juin et septembre.

Au Québec, la température moyenne est de 15-20°C avec des journées sont en général ensoleillées.

Dans les rocheuses le climat montagneux se caractérise par un temps sec et ensoleillé en journée.

Sur la côte Pacifique les précipitations sont en général plus importantes [ce qui permet le développement d'un écosystème unique, la forêt pluviale].

Les rencontres avec les animaux sauvages sont plus fréquentes, les rivières nous appellent pour des expéditions en canoë ou rafting, et tous les sentiers de randonnée sont accessibles aux marcheurs.

Activités



Automne



L'automne est une saison surtout connue pour son été indien, période de beau temps qui suit le premier gel d'automne, généralement en octobre. Les arbres se parent de belles couleurs.

Les fameux érables du Québec sont tout en couleur et magnifiques. Dans cette province les températures sont

encore douces, aux alentours de 12°C en septembre puis 7°C en octobre, avec des journées généralement ensoleillées. Fin octobre le mercure chute et les précipitations se font plus fréquentes, avec parfois même de la neige. L'été indien se prête bien aux séjours itinérants et aux rencontres.

Activités



Hiver



Au Yukon, vous pourrez expérimenter les longues nuits polaires. Le soleil dépasse peu ou pas la ligne d'horizon, offrant de belles lumières rasantes qui se reflètent sur la neige.

C'est une période parfaite pour l'observation des aurores boréales, fantastiques lumières dansant dans le ciel. A

Whitehorse les températures sont en moyenne de -20°C le jour avec une météo en général ensoleillée, mais les températures peuvent être extrêmes descendant jusqu'à -30°C .

Au sud du Québec, la luminosité est la même qu'en France (Montréal est à la même latitude que Bordeaux). Les températures sont rigoureuses, de décembre à mars la température descend en moyenne autour de -15°C mais le froid ressenti peut être bien en deçà selon le vent et l'activité. Il s'agit d'un froid sec donc largement supportable une fois bien équipé. Sur notre base, nous vous fournissons tout l'équipement grand froid.

L'hiver est la période idéale pour les activités de pleine nature : raquettes à neige, traîneau à chiens, motoneige, ski. De quoi vivre de belles journées remplies en émotions et sensations fortes.



Mais les villes aussi gardent tout leur intérêt sous leur manteau. La plupart ont été pensées pour s'adapter aux températures rigoureuses de l'hiver : hôtel et sculptures de glace à Québec, nombreux musées à Vancouver, 'ville' souterraine....

Activités



Climat & ensoleillement

Trois Rives

	JANV.	FÉVR.	MARS	AVR.	MAI	JUIN	JUIL.	AOÛT	SEPT.	OCT.	NOV.	DÉC.
 Durée du jour	08h59	10h19	11h50	13h30	15h00	15h45	15h23	14h08	12h30	10h55	09h24	08h35
 Températures moyennes	$-20^{\circ} / -8^{\circ}$	$-19^{\circ} / -5^{\circ}$	$-11^{\circ} / 2^{\circ}$	$-2^{\circ} / 10^{\circ}$	$3^{\circ} / 17^{\circ}$	$9^{\circ} / 23^{\circ}$	$12^{\circ} / 25^{\circ}$	$11^{\circ} / 23^{\circ}$	$7^{\circ} / 18^{\circ}$	$2^{\circ} / 10^{\circ}$	$-5^{\circ} / 3^{\circ}$	$-16^{\circ} / -6^{\circ}$

Quand partir pour

	JANV.	FÉVR.	MARS	AVR.	MAI	JUIN	JUIL.	AOÛT	SEPT.	OCT.	NOV.	DÉC.
Trek & rando						✓	✓	✓	✓	✓		
Canoë						✓	✓	✓	✓			
Croisière voilier					✓	✓	✓	✓	✓			
Baleines						✓	✓					
Chien de traîneau	✓	✓	✓									✓
Ski	✓	✓	✓									✓
Raquettes	✓	✓	✓									✓

JOURS FÉRIÉS

et festivités



Mai : Victoria Day

Fête de la Reine (Victoria Day)



1er Juillet : Fête nationale

La fête nationale du Canada célèbre l'union des provinces qui forment le Canada. Spectacles et feux d'artifices.

au Canada



Camp Taureau

📍 [46.816243, -73.897206](#)

Nous opérons nos voyages à partir de nos camps de base. Grâce à notre expertise terrain, nous vous accompagnons depuis le choix de votre voyage, jusqu'à vos plus belles randonnées au Canada !

66°Nord est implanté au Québec, à Montréal pour nos bureaux et aux portes du Parc National de la Mauricie pour notre camp. Notre camp de base, petite structure à taille humaine, est situé en pleine forêt au bord du lac taureau. Nous vous proposons une expérience unique à travers cette nature sauvage. L'hiver vous arpentez ces immensités blanches en traîneau à chiens, raquettes, ski, ou encore motoneige. L'été c'est à pied, en VTT ou encore en canoë que vous parcourez la région.

Notre équipe d'experts aime à partager sa passion et excellente connaissance de ce territoire. Vous apprendrez aux côtés de vos guides comment repérer les traces des animaux sauvages, pêcher sur un lac gelé, guider un attelage de chiens de traîneau, survivre en forêt en construisant des abris, etc. La vie de trappeur n'aura (presque) plus de secrets pour vous !

Depuis le Québec, notre équipe locale vous concocte également des circuits itinérants dans le reste du Canada : Rocheuses, Yukon, Gaspésie, ... sur des circuits accompagnés ou en toute liberté !