

NORVÈGE

# Tromsø : Multi-activités et Aurores Boréales



Aurores boréales



Multi-activités



À partir de 1 870 €  
[vol inclus]



Durée 5 jours



Niveau Facile



## Descriptif :

Profitez du charme de la capitale du Nord de la Norvège : Tromsø. De nombreuses excursions à la journée ou en soirée sont possibles. Pour un court séjour, laissez-vous porter par les paysages hivernaux et l'observation des aurores boréales. Pour une immersion complète partez en pleine nature et passer la nuit dans un lavvu, les tentes traditionnelles des Samis.



## Les points forts :

- La découverte de Tromsø en hiver
- Dépaysement total au-delà du cercle polaire
- Activités hivernales et sortie aurores boréales

## € Budget

## Budget :

Base 2 personnes: à partir de 1 870€/ personne

Budget indiqué par personne, selon choix de l'hébergement et disponibilité.

Base hôtel 3\* : à partir de 1 870 €/personne

Base hôtel 4\* : à partir de 2195 €/personne

Base appartement 2 personnes: à partir de 1545 €/personne

Pour la période de Noël / Nouvel An, du fait des disponibilités aériennes restreintes sur la destination, prévoir un supplément de budget à partir de 500 €/pers.

## Le prix comprend :

- Le vol Paris - Tromsø aller/retour via Oslo
- Les taxes aériennes
- L'hébergement en chambre double/twin dans le type d'hébergement choisi
- Une sortie d'observation des aurores boréales
- Les petits-déjeuners
- Un carnet de voyage numérique sur l'application Altaï Mon Roadbook avec suggestions de randonnées et de visites personnalisées
- Assistance téléphonique disponible 24h/24 - 7j/7

### Le prix ne comprend pas :

- Contribution carbone volontaire pour un voyage Norvège/Finlande/Suède/Islande/Féroé 5€
- Les excursions optionnelles (voir les tarifs dans l'onglet "Options")

### A payer sur place :

- Les transferts aéroport / centre ville
- Les repas et boissons (y compris durant les vols)
- Les dépenses personnelles

### Départs de province

Les prix ci-dessus sont calculés au départ de Paris (si le vol est inclus), sont soumis à disponibilité au moment de votre réservation, et sont susceptibles d'augmenter au fur et à mesure que le départ se rapproche.

Des départs d'autres villes sont possibles. Pour plus d'informations, nous consulter par mail ou par téléphone au **04 81 68 56 00**.

### Assurances au choix

- Assurance multirisque : 4,3 % du voyage par personne
- Assurance multirisque avec extension épidémie : 5,1 % du voyage par personne
- Assurance premium (valable pour tout voyage dont le montant dépasse 8000€/pers.) : 5 % du voyage par personne
- Assurance multirisque premium avec extension épidémie (valable pour tout voyage dont le montant dépasse 8000€/pers.) : 6,1 % du voyage par personne



Jour par jour

## Jour par jour :

### Voyagez sur mesure !

Nous vous proposons un itinéraire que nous avons conçu. Celui-ci est indicatif et modulable. Sans engagement, prenez contact avec l'un de nos conseillers spécialistes. Il se fera un plaisir de composer avec vous l'itinéraire de votre choix, jour par jour dans un devis personnalisé et détaillé.

#### JOUR 1

#### ◆ France / Tromsø

Vol France/ Tromsø via Oslo. Transfert libre de l'aéroport à votre hébergement en bus ou en taxi. Dîner libre et nuit dans la capitale arctique.

🏠 Hébergement : [Hôtel](#)

## JOUR 2

### 📍 Activité au choix

Pendant votre séjour, vous pourrez découvrir la région alentour ou bien profiter du charme de la petite ville de Tromsø, très animée durant l'hiver.

Pour bien débiter votre séjour, participez à l'activité de votre choix. De nombreuses excursions sont possibles pour agrémenter votre séjour à Tromsø (à réserver au moment de votre inscription). Toutes les excursions sont guidées en anglais, sauf mention contraire. Rassurez vous, même si vous ne parlez pas très bien anglais, en contexte il est assez simple de comprendre les explications.

Les voici :

- Safari en mer, en bateau ou zodiac
- Safari rennes avec déjeuner Sami
- Aurores Boréales : sortie plus ou moins longue, possibilité de passer une nuit en campement
- Sortie photographie des aurores boréales
- Safari Motoneige
- Safari Chiens de traîneau

Toutes les excursions sont dépendantes des conditions météorologiques.

En fin de journée, s'il vous reste du temps et de l'énergie, optez pour une virée shopping en centre-ville ou bien pour une boisson chaude dans un café local.

🏠 Hébergement : [Hôtel](#)

---

## JOUR 3

### 📍 Découverte de Tromsø & aurores boréales

Partez à la découverte de Tromsø ! Cette ville regorge de musées comme l'immanquable musée Polaire qui retrace l'histoire des explorateurs de l'Arctique. Nous vous conseillons de faire un détour par la cathédrale arctique ou de prendre le téléphérique Fjellheisen jusqu'au Mont Storsteinen (420 mètres d'altitude) d'où vous aurez une vue panoramique sur la ville, les voies navigables et les montagnes des alentours. C'est aussi très sympa à la tombée de la nuit ! Pour ce séjour nous avons inclus une sortie d'observation des aurores boréales, départ dans la soirée. A cette époque de l'année, la région de Tromsø est un lieu privilégié pour les observer, mais ce phénomène étant naturel, il ne peut être garanti.

🏠 Hébergement : [Hôtel](#)

---

#### JOUR 4

##### 📍 Activité, détente ou visite

Aujourd'hui, pourquoi n'opteriez-vous pas pour une nouvelle activité : une sortie en mer, en motoneige ou en chiens de traîneau ? Pour quelque chose de plus sportif, une belle balade en raquettes dans les alentours de Tromsø, qui vous laissera également quelques dernières heures pour profiter de la ville. Sinon, optez pour une sortie photographie des aurores boréales, guidée en français et repartez avec des étoiles plein les yeux et des souvenirs plein la tête. Alors, à vos appareils photos !

🏠 Hébergement : [Hôtel](#)

#### JOUR 5

##### 📍 Tromsø / France

Transfert libre du centre-ville à l'aéroport en bus ou en taxi. Vol retour pour la France via Oslo.

**Les aurores boréales sont des formations spectaculaires mais imprévisibles. Elles dépendent de l'activité solaire en premier lieu et sont visibles uniquement lorsque le ciel est suffisamment dégagé.**

**L'observation d'aurores boréales reste donc le résultat de paramètres aléatoires que nous ne saurons maîtriser et pour cette raison, nous ne pouvons vous garantir leur observation à 100%.**

**La nuit polaire complète s'étend du 28 novembre au 15 janvier à la latitude de Tromsø. Ainsi, pour vos départs entre novembre et janvier la lumière du soleil sera inexistante et certaines sorties pourront s'effectuer avec l'aide de lampes frontales. Si le temps est clair (non nuageux), vous aurez l'occasion d'évoluer sous la clarté relative d'un ciel bleu nuit, si propre à cette période à ces latitudes.**

**Attention: l'observation des cétacés dans la région de Tromsø et Senja n'est pas garantie. Depuis quelques années les cétacés restent plus au nord rendant très difficile leur observation dans les régions de Tromsø et Senja.**

📍 Options

**Les excursions facultatives :**



## Chiens de traîneau

Essayez vous à la conduite d'attelage de traîneau, un musher expérimenté vous présente vos compagnons pour cette aventure nordique. Avec un attelage pour deux, vous alternez la conduite au cours de l'activité.

Prestation possible à partir de mi-décembre.

Durée : 1/2 journée

Matériel : une combinaison thermique + bottes seront fournis. Prévoir gants et bonnet

Tarif : 250 EUR par personne

Sous réserve de disponibilité au moment de la réservation.

Nuit supplémentaire sur Tromsø nécessaire

[+](#) En savoir +

## Détail du voyage

### Nombre de participants

De 2 à 10 participants

### Esprit du voyage

Nous vous proposons de partir en autonomie sans encadrement avec un carnet de route numérique sur votre Smartphone (remis avant départ). Vous êtes sous votre propre responsabilité lors du voyage.

A votre rythme, vous vous arrêtez et vous vous baladerez quand bon vous semble.

Téléchargez l'application Altaï Roadbook sur votre Smartphone. Simple d'utilisation, elle vous géolocalise et vous guide en temps réel sur le terrain. Une fois le parcours téléchargé, cette application fonctionne sous le mode avion de votre téléphone (hors ligne). Vous y retrouvez aussi toutes les informations nécessaires au bon déroulement du voyage (les bons d'échange de vos hébergements et/ou transferts, les points d'intérêts à découvrir tout au long de votre randonnée, les informations pratiques...).

Sachez qu'en Norvège les trajets routiers comportent régulièrement des passages de fjord sur des ferries : il faut donc bien contrôler les horaires de départ de ceux-ci. En Norvège, on roule lentement . En hiver, certaines routes peuvent être fermées dues aux conditions de neige.

Nous vous invitons également à rester vigilants et à vous informer lors de vos déplacements de la situation météorologique.

Pour votre voyage en liberté, 66°Nord trace les itinéraires et se charge de l'organisation. Avec les vols, les hébergements et les activités optionnelles réservés à l'avance, vous pourrez aborder votre voyage en toute tranquillité.

## Hébergement

Selon votre choix :

- Guesthouse : à 5 minutes à pied du centre-ville. Dans un style librairie conviviale avec des chambres avec salle de bain à partager. Pas de petit-déjeuners mais un accès à une cuisine commune toute équipée pour préparer vos repas par vous-même, salon vous permettant de profiter de la télévision et autres équipement comme le Wifi.
  - Hôtel 3 ou 4 étoiles : chambres standard doubles / twins. Petit-déjeuner buffet scandinave. Tromsø dispose de plusieurs hôtels, essentiellement des hôtels de chaîne scandinave, au confort moderne, tous situés dans le centre-ville.
  - Appartement : également possible, nous consulter.
- 

## Déplacement

Vol international: Nous utilisons soit la compagnie régulière SAS, soit la compagnie Norwegian, via Oslo (ou Stockholm).

Eau, thé, café offerts à bord des vols SAS. Toute autre consommation (boissons ou repas) payante à bord.

Vols SAS : 1 bagage en soute de 23kg et 1 bagage en cabine de 8kg (dimensions 50x40x23cm) sont autorisés par personne.

Vols Norwegian : 1 bagage en soute 20kg est prévu et 1 bagage en cabine de 10kg (dimensions 50x40x23cm) est autorisé par personne.

Vol international Paris - Oslo (Norvège), escale à Oslo et vol intérieur vers votre destination finale.

Transferts aéroport : Ils ne sont pas inclus dans le prix de votre voyage, trajet possible en bus ou en taxi (aéroport à environ 10-15 minutes du centre-ville).

Transferts activités depuis le centre-ville de Tromsø : un point de rendez-vous est donné aux participants dans le centre-ville pour les emmener sur le lieu de leur activité / leur départ en excursion.

---

## Budget & change

La Norvège, avec un PIB par habitant de 38597 \$ (France 23474 \$) est le pays disposant du plus haut niveau de vie au monde, ceci à malheureusement pour conséquence, d'en faire également le pays le plus cher au monde (avant même le Japon) ! Malgré tous nos efforts pour obtenir les meilleurs prix sur place, les prestations (hébergements, transports, activités, ...) restent chères et ne peuvent être, en aucun cas, comparées avec celles obtenus dans les pays économiquement pauvres (Asie, Amérique du Sud, Afrique du Nord, etc.).

Emportez des Euros en espèces ou en chèques de voyages (attention les frais de commission sont élevés) que vous changerez sur place. La carte bancaire est acceptée dans les banques (attention aux horaires d'ouverture) mais pas pour le paiement en magasin. Prévoyez un budget pour les boissons, les entrées dans les sites et musées et les activités en extra.

Taux de change: 1€ équivaut à 9.7 Nok (12/2018)

---

## Equipement



## Matériel fourni sur place

- Pour l'activité motoneige, chiens de traîneaux ou raquettes : Les sur-couches sont fournies (veste et pantalon grand froid, bottes grand froid, casque ou cagoule)
  - Pour l'activité campement Aurores Boréales : Le sac de couchage et peaux de rennes sont fournis.
- 



## Vêtements à prévoir

Prévoir un système "3 couches" :

Pour l'habillement, la méthode multicouche est la meilleure. Il s'agit de porter plusieurs couches de vêtements dont les plus rapprochées du corps laissent facilement échapper la sueur. Les autres couches conservent la chaleur ou préservent le corps des conditions extérieures.

La couche de base (à même la peau): sous vêtements chaud complets (collant et haut à manche longue)

La couche intermédiaire : un pull chaud ou fourrure polaire épaisse

La couche extérieure: elle vous coupe du vent et de la neige. Nous conseillons une veste de type GoreTex ou veste de ski chaude.

Liste des vêtements conseillés:

- Chaussures imperméables ou chaussures de randonnée d'hiver ou après ski
  - Des paires de chaussettes de laine
  - Une veste chaude (veste de ski chaude ou doudoune)
  - Un pantalon de ski ou collant chaud (collant de ski de fond)
  - Des pull-over chauds ou fourrures polaires
  - Des sous-vêtements haut et bas. C'est la première isolation que vous aurez, soignez-la. Des fibres techniques fines, comme la Carline ou la Polartec sont très efficaces, chaudes, souples, confortables et légères. Elles séchent très rapidement
  - Une paire de gants en polaire ou laine
  - Une paire de gants imperméable
  - Une paire de sous-gants
  - Bonnet de laine
  - Cache-cou ou passe-montagne
  - Écharpe
- 



## Équipement à prévoir

- Des lunettes de soleil haute protection
  - Un masque de ski
  - Une trousse de pharmacie personnelle
  - Vaseline ou crème hydratante sans eau pour éviter le gel
-





## Pharmacie

Il est recommandé d'apporter vos médicaments personnels (aspirine, pansements, désinfectant local, coton, etc.).

---

## Formalités & santé

### Passeport

Passeport impérativement valide (vérifier la date d'expiration dès maintenant).

A partir du 15 janvier 2017, un enfant qui voyage à l'étranger sans être accompagné de l'un de ses parents doit présenter les 3 documents suivants :

- Pièce d'identité valide du mineur : carte d'identité ou passeport + visa éventuel en fonction des exigences du pays de destination (à vérifier en consultant les fiches pays du site [diplomatie.gouv.fr](http://diplomatie.gouv.fr) )
- Photocopie du titre d'identité valide du parent signataire : carte d'identité ou passeport
- Formulaire d'autorisation de sortie du territoire signé par l'un des parents titulaire de l'autorité parentale.

NB : cette autorisation peut être requise par certains pays lorsque l'enfant mineur voyage avec un seul de ses parents (par exemple : Algérie, Maroc, Suisse : à vérifier en consultant les fiches pays du site [diplomatie.gouv.fr](http://diplomatie.gouv.fr))

---

### Visa

Pas de visa obligatoire pour les ressortissants européens.

---

### Carte d'identité

Carte d'identité impérativement valide (vérifier la date d'expiration dès maintenant).  
La Norvège ne reconnaît pas la validité des cartes françaises prorogées de cinq ans.

---

### Vaccins

Depuis la pandémie, la plupart des pays n'accueillent que des personnes vaccinées contre la COVID.  
Les obligations sanitaires de chaque pays face à la pandémie évoluent fréquemment, il est important et de votre responsabilité de les consulter jusqu'au jour de votre départ sur le site du ministère des affaires étrangères, rubrique "Conseil aux voyageurs".

---

Les obligations sanitaires de chaque pays face à la pandémie évoluent fréquemment, il est important et de votre responsabilité de les consulter jusqu'au jour de votre départ sur le site du ministère des affaires étrangères, rubrique "Conseil aux voyageurs"

---

# “ *Velkommen til Norge* ”

Bordée par la mer du Nord et façonnée par les glaces, la Norvège est le fruit d'une parfaite rencontre entre mer et montagne. Les précédentes ères glaciaires ont façonné ces larges et profondes vallées invitant ainsi la mer à entrer dans les terres. Véritables joyaux de la nature, ces fjords constituent aujourd'hui l'âme de la Norvège et offrent au voyageur de spectaculaires instants de contemplation. En toutes saisons, la beauté du pays se dévoile aussi à travers ses montagnes et nombreux reliefs saisissants, ses vastes vallées verdoyantes et ses petites îles aux eaux limpides et turquoise, habillés de pittoresques villages de pêcheurs aux couleurs vives.

Pays du cap nord, du soleil de minuit et des aurores boréales, la Norvège s'est rapidement imposée comme une destination privilégiée pour 66°Nord. Nous nous sommes naturellement implantés sur place il y a presque 20 ans. Notre connaissance du pays et de ses différentes régions nous permet de vous proposer le meilleur de la Norvège. Il nous tient aussi à cœur de protéger cet environnement fragile, c'est pourquoi nous contribuons au travers de nos actions avec les entreprises et les associations locales à la construction et à l'aménagement de sentiers de randonnée, ainsi qu'à la sensibilisation du respect de cet environnement.

Chez 66° Nord, nous accompagnons nos voyageurs, en toute période de l'année, sur ce terrain de jeux montagneux aux paysages grandioses. Grâce à l'expertise de nos équipes sur place, nous évoluons dans le respect de la nature norvégienne tout en garantissant une expérience hors des sentiers battus. La grande diversité de nos voyages permet de découvrir le pays de manière complète et ce, au rythme de chacun en sélectionnant des activités qui vous ressemblent. A pied, les plus beaux sommets et fjords norvégiens n'attendent que vous pour des treks et randonnées d'exception. Pour prolonger l'aventure, les îles Lofoten vous offrent la possibilité de faire du kayak dans des eaux limpides en passant tout près de reliefs majestueux semblant jaillir des profondeurs de l'océan.





DÉCOUVREZ

# La Norvège

## Quelques chiffres

---



Superficie :

**385 203 km<sup>2</sup>**



Population :

**5 550 000 habitants**



Décalage horaire :

**0h00**

Aucun décalage horaire.



Langue :

### Norvégien

Le norvégien n'est pas une langue évidente au premier abord, mais montrez-vous impliqués, et vos interlocuteurs se montreront patients.

Bonjour : goddag (bokmål), buorre beaivi (samit)  
Au revoir : Morna (bokmål), mana dearvan (samit)  
yes/No : Ja/Nei (bokmål), De lea/Li (samit)  
S'il vous plaît : vor så snill (bokmål)  
Merci : takk (bokmål), giitu (samit)  
Excusez-moi : unnskyld (bokmål)  
Combien cela coûte-t-il ? : hvor mye koster det ? (bokmål)  
Où se trouve... ? : hvor er... ? (bokmål)  
Avez-vous des chambres libres ? : har du ledige rom ? (bokmål)



Electricité :

### 220 V

Prises identiques aux prises françaises. Si vous dormez en auberge ou en gîte vous pourrez régulièrement charger les batteries de vos appareils électroniques. Attention, il n'y a pas toujours l'électricité dans les refuges ou les campings.



Monnaie & change :

### Couronne norvégienne

La Norvège, est le pays disposant du plus haut niveau de vie au monde, ceci a malheureusement pour conséquence, d'en faire également le pays le plus cher au monde ! Les cartes de crédit internationales sont acceptées dans la plupart des commerces. Ces paiements peuvent éventuellement être soumis à des frais, selon votre banque. On ne peut pas acheter ou vendre de couronnes norvégiennes hors de la Norvège ou à un taux très désavantageux et les euros ne sont pas acceptés en Norvège. Nous vous conseillons de retirer de l'argent à un distributeur automatique (ATM) à votre arrivée à l'aéroport, et de faire ensuite de la petite monnaie dans un commerce. Si vous souhaitez tout de même acheter de la monnaie locale en changeant des euros sur place, vous trouverez un bureau de change à l'aéroport (nous n'avons pas le temps de nous y arrêter lors des arrivées du week-end), ou à l'office du tourisme (mais à un taux désavantageux) et dans les banques (fermées le week-end).

## Géographie

---

Le Royaume de Norvège occupe une situation géographique exceptionnelle par sa position septentrionale en Europe, dans l'ouest de la péninsule scandinave. Le territoire s'étend en direction du nord plus loin qu'aucun autre pays européen, jusqu'à environ 2 100 km du Pôle. Très allongé, le pays s'étend du Nord au Sud sur près de 1 800 km. Nation pauvre lorsque l'union avec la Suède fut dissoute en 1905, la Norvège est aujourd'hui l'un des États les plus riches du globe.

En raison de conditions climatiques particulièrement favorables malgré la latitude, le littoral, très étendu et découpé, est toujours libre de glace, ce qui facilite la circulation maritime. En dépit des distances, le territoire norvégien, auquel il faut ajouter l'archipel du Svalbard et l'île Jan Mayen, ne couvre que 324 220 km<sup>2</sup>.

## Us et coutumes

---

Considéré comme le pays le plus développé au monde, la société norvégienne brille par son mode de fonctionnement. Ainsi, le civisme en Norvège est une règle fondamentale à laquelle aucun citoyen ne déroge.

Les Norvégiens accordent aussi une grande importance à la parité homme/femme dans l'organisation du pays.

Boire un verre en Norvège ? Les Norvégiens sont plutôt partisans du « tout ou rien ». Ainsi, soit on ne boit pas du tout, soit on boit jusqu'au bout de la nuit !

Les Norvégiens sont nombreux à posséder des hytte, de petits chalets en bois bien souvent situés en pleine nature servant de résidences secondaires, qu'ils prennent plaisir à regagner en week-end ou pendant les vacances.

Propreté scandinave oblige, il est d'usage d'enlever ses chaussures en entrant dans une maison.

Les pourboires ne sont pas compris dans les restaurants ou dans les bars, les serveurs étant payés à l'heure de travail, il est de coutume de leur laisser un montant allant de 5 à 10 % du montant de votre facture.

QUAND PARTIR

# Saisons, climat, festivités

## Printemps



Le printemps en Norvège est une saison pleine de vie où la nature émerge peu à peu pour offrir un spectacle enchanteur au voyageur. L'eau de fonte des glaciers vient lentement rejoindre les impressionnantes cascades et seules les montagnes gardent avec elles leur manteau de neige de l'hiver passé. Le printemps en Norvège c'est

aussi la période des raids en ski pulkas ou en raquettes. Les journées s'allongent et les aurores boréales viennent illuminer les nuits.

### Activités

---



## Eté



L'été en Norvège il peut faire très beau, même chaud ! Une température de 25° n'est pas rare. Cependant il ne faut pas perdre de vue qu'en Norvège la météo est très changeante. Aussi, la pluie et des températures plus fraîches s'invitent régulièrement. Les Norvégiens vous diront « Il n'y a pas de mauvais temps, juste de mauvais

vêtements ». Une fois équipé en conséquence, la Norvège s'offre à vous. Au détour d'une randonnée à pied ou en kayak, c'est aussi l'occasion de profiter des doux embruns marins et de s'adonner à une baignade rafraîchissante ou à une partie de pêche mémorable.

### Activités

---



## Automne



L'air vif et frais de l'automne est une invitation à randonner et prendre de la hauteur pour observer les teintes jaunes, oranges et rouges que revêtent les paysages norvégiens à cette période de l'année. Les jours se raccourcissent peu à peu et confèrent une toute autre dimension aux lieux. C'est le moment de partir à la chasse aux premières aurores boréales ou en safari baleine dans la région de Tromsø.

### Activités

---



## Hiver



Les longues et sombres nuits d'hiver sont l'occasion rêvée pour espérer entrevoir des aurores boréales dans le ciel. La neige qui recouvre une grande partie du pays est idéale pour s'adonner à de nombreuses activités de pleine nature. Que ce soit dans les îles Lofoten ou dans la région de Tromsø, c'est en raquette ou ski aux pieds que vous

pourrez le mieux apprécier ces secteurs.



### Activités

---





# Climat & ensoleillement

## Fredvang

	JANV.	FÉVR.	MARS	AVR.	MAI	JUIN	JUIL.	AOÛT	SEPT.	OCT.	NOV.	DÉC.
 Durée du jour	03h00	07h40	11h30	15h50	20h30	24h00	24h00	17h30	13h20	09h30	05h00	00h00
 Températures moyennes	-10° / 7°	-13° / 4°	-13° / 5°	-10° / 11°	-1° / 12°	2° / 15°	7° / 25°	5° / 20°	5° / 13°	-3° / 12°	-7° / 10°	-12° / 8°

## Bergen

	JANV.	FÉVR.	MARS	AVR.	MAI	JUIN	JUIL.	AOÛT	SEPT.	OCT.	NOV.	DÉC.
 Durée du jour	06h40	09h15	11h50	14h40	17h20	19h00	18h10	15h30	13h00	10h00	07h25	05h50
 Températures moyennes	-5° / 8°	-9° / 6°	-10° / 8°	-5° / 15°	5° / 20°	8° / 20°	9° / 25°	7° / 20°	4° / 15°	3° / 12°	-3° / 11°	-5° / 10°






# Quand partir pour





JOURS FÉRIÉS

# et festivités

-  **Avril : Pâques**  
en Norvège la semaine de Pâques est très attendue, avec ses 3 jours fériés, les Norvégiens en profitent pour partir quelques jours à la montagne, un peu de ski de fond, de bons polars, quelques oranges. Calme et silence.
-  **Mai : Russefeiring**  
chaque année en Norvège, environ 42 000 jeunes sortent diplômés du secondaire. Au début du mois de mai, le Russefeiring en Norvège, signifiant "célébration de remise des diplômes", est une manière bien éloignée de la nôtre de terminer son cursus au lycée.
-  **17 Mai : Fête nationale**  
les Norvégiens fêtent le jour de la signature de la constitution de 1814. La célébration de cette fête nationale se traduit par une Norvège en ébullition, enfants et adultes défilent en costume traditionnel, agitant leurs drapeaux au rythme de fanfares qu
-  **23 Juin : fête de la saint Jean**  
Pour fêter les longues journées d'été, partout dans le pays les Norvégiens se rassemblent autour de grands feux dans une ambiance conviviale.
-  **Décembre : Les festivités de Noël**  
Sous la neige et les longues nuits d'hiver, en Norvège, les festivités de Noël battent leur plein. La magie de cette période de Noël s'étale sur plusieurs semaines.

NOTRE CAMP DE BASE

## en Norvège



### Fredvang

 [68.083229, 13.166870](#)

Situé sur les îles Lofoten depuis 2008, notre camp de base nous permet d'assurer sur place une logistique optimale et un contact direct avec nos voyageurs. Cette proximité et ce goût du terrain nous permettent d'explorer sans cesse le pays pour découvrir de nouveaux lieux et de vous proposer une expérience toujours plus riche. Animées par cette passion des activités de plein air, cet amour des destinations nordiques et ce respect constant de l'environnement dans lequel nous évoluons, nos équipes sur place sont constituées de véritables spécialistes prêts à partager avec vous tous leurs secrets pour un voyage inoubliable en Norvège.