



ISLANDE

Hors des sentiers battus en Islande: Entre montagnes et fjords



Road trip



Randonnée



À partir de 1 895 €
(vol inclus)



Durée 15 jours



Niveau Facile



Descriptif :

Voyage en 4x4 autour de l'Islande et dans les hautes terres. Un programme phare depuis de nombreuses années, qui devrait vous ravir. Les plus extraordinaires sites d'Islande vous attendent : le massif du Landmannalaugar, la traversée intégrale du centre entre les calottes des glaciers par la piste de Kjolur, le lac Myvatn, le mont Herdubreid, la caldera d'Askja, les fjords de l'Est, le parc national de Skaftafell, la côte sud...



Les points forts :

- Hauts lieux du volcanisme: Landmannalaugar, Askja, Kjolur
- Le littoral entre cascades, glaciers, icebergs et fjords
- Découverte des pistes sans passages de gués

€ Budget

Budget :

Version "sous tente", base 2 voyageurs : à partir de 1895 € /personne

Budget variable selon la période de départ et les disponibilités au moment de votre réservation.

Version "sous toit", base 2 voyageurs : à partir de 3125 €/personne

Toutes les nuits en chambre double en fermes et guesthouses (sanitaires partagés) avec petits-déjeuners inclus. Pour cette version, le kit-camping n'est pas fourni.

Le prix comprend :

- Le vol A/R Paris / Keflavik, franchise 1 bagage en soute par personne et taxes aériennes incluses
- 14 jours de location d'un véhicule 4x4 cat. G (Suzuki Vitara ou similaire), kilométrage illimité, assurance CDW incluse - préciser obligatoirement le nom du conducteur principal à la réservation
- L'excursion anglophone accompagnée à Askja depuis Myvatn en bus 4x4
- 2 nuits en guesthouse à Reykjavik en chambre double, sanitaires partagés et petits-déjeuners
- La mise à disposition du matériel de camping (de juin à août) incluant : 1 tente igloo par 2 personnes et 1 matelas autogonflant par personne, 1 réchaud et popotte avec recharge de gaz, nécessaire de vaisselle (couverts, assiettes, bols, thermos, gobelets, éponge,...), une petite glacière
- Un carnet de voyage numérique sur l'application Altai Mon Roadbook avec suggestions de randonnées et de visites personnalisées
- Assistance téléphonique disponible 24h/24 - 7j/7

Le prix ne comprend pas :

- Contribution carbone volontaire pour un voyage Norvège/Finlande/Suède/Islande/Féroé : 5 € par personne
- Les excursions /activités optionnelles que vous souhaiteriez éventuellement ajouter : croisière sur la lagune glacière de Jokulsarlon, marche sur glacier, balade à cheval, croisière d'observation des baleines, entrée à des bains géothermiques,... [nous consulter selon vos envies]

A payer sur place :

- Les repas (déjeuners : 20-40 €/pers ; dîners : 30-60 €/pers)
- Le carburant et les assurances optionnelles du véhicule (NB : le conducteur principal doit présenter une carte bancaire avec mention « crédit » et non « débit », à son nom, sans quoi le véhicule ne pourra lui être confié)
- Les excursions /activités optionnelles que vous n'auriez pas réservé à l'avance
- Les frais de stationnement à Reykjavik et sur certains sites touristiques (à ce jour Thingvellir, Seljalandsfoss et Skaftafell : compter 750 à 900 ISK)
- Les frais en cas de prise du véhicule et/ou restitution en dehors des heures d'ouvertures (compter environ 40 €)
- Version « sous tente », les campings : les entrées (env. 15€ /personne/nuit) et les douches (env. 3 à 4€ /douche)

Départs de province

Les prix ci-dessus sont calculés au départ de Paris (si le vol est inclus), sont soumis à disponibilité au moment de votre réservation, et sont susceptibles d'augmenter au fur et à mesure que le départ se rapproche.

Des départs d'autres villes sont possibles. Pour plus d'informations, nous consulter [par mail](#) ou par téléphone au **04 81 68 56 00**.

Assurances au choix

- Assurance multirisque : 4,3 % du voyage par personne
- Assurance multirisque avec extension épidémie : 5,1 % du voyage par personne
- Assurance premium (valable pour tout voyage dont le montant dépasse 8000€/pers.) : 5 % du voyage par personne
- Assurance multirisque premium avec extension épidémie (valable pour tout voyage dont le montant dépasse 8000€/pers.) : 6,1 % du voyage par personne

 Jour par jour

Jour par jour :

Voyagez sur mesure !

Nous vous proposons un itinéraire que nous avons conçu. Celui-ci est indicatif et modulable. Sans engagement, prenez contact avec l'un de nos conseillers spécialistes. Il se fera un plaisir de composer avec vous l'itinéraire de votre choix, jour par jour dans un devis personnalisé et détaillé.

JOUR 1

📍 Vol pour Keflavik / Reykjavik

Arrivée à Keflavik. Prise en charge de votre véhicule à l'aéroport. Si vous avez choisi l'option « sous tente », route pour Reykjavik Est, sur notre base où un membre de notre équipe vous remettra votre kit camping et pourra répondre à vos questions. Ravitaillement pour vos journées à venir, et soirée en ville.

🏠 Hébergement : [Guesthouse](#) 🚗 Transport : [90 km](#)

JOUR 2

📍 Hveragerdi / Skogar

Route le long de la Côte Sud. Magnifique route entre volcans, calottes glaciaires et océan jusqu'au village de Vik i Myrdal : visite du musée d'art populaire à Skogar, découverte des chutes d'eau de Seljalandsfoss et Skogafoss, de l'immense plage de sable noir de Reynisfjara bordée par les promontoires de Reynisdrangar et de Dyrholaey (l'Étretat de l'Islande).

🏕 Hébergement : [Camping](#) 🚗 Transport : [140 km](#)

JOUR 3

📍 Skogar / Skaftafell

Départ vers Jökulsarlón, en passant par Eldhraun. Sur la Côte Sud s'étendent les mousses vertes bronzes de l'Eldhraun. Paysage d'une autre planète, cette immense étendue de lave est issue de la phénoménale éruption du Laki situé loin dans l'intérieur des hautes terres. Plus loin à l'Est, le parc national de Skaftafell et l'imposante masse glaciaire de l'Öræfajökull domine le parc des glaciers. Plusieurs éruptions sous-glaciaires phénoménales ont eu lieu dans la "calotte des eaux" ces dernières années avec des lâchés d'eau cataclysmiques sur le désert côtier ; la dernière en date remontant à novembre 2004.

🏕 Hébergement : [Camping](#) 🚗 Transport : [180 km](#)

JOUR 4

📍 Skaftafell / Jökulsarlón / Höfn

Parc national de Skaftafell et lagune glaciaire de Jökulsarlón. Vous pourrez effectuer une randonnée vers la chute d'eau de Svartifoss pour y admirer les impressionnantes colonnes basaltiques. Plus loin à l'Est, l'imposante masse glaciaire de l'Öræfajökull domine le parc des glaciers et la lagune de Jökulsarlón, encombrée d'innombrables icebergs noirs et bleus.

🏕 Hébergement : [Camping](#) 🚗 Transport : [160 km](#)

JOUR 5

📍 Höfn / Egilsstaðir

Continuation dans les fjords de l'Est et par le long lac turquoise du Lagarfljot, où la légende cache un monstre aquatique proche cousin de celui du Loch Ness en Ecosse, pour rejoindre Egilsstaðir.

🏕 Hébergement : [Camping](#)

🚗 Transport : [180 km](#)

JOUR 6

📍 Egilsstaðir / Husavik

Départ vers le parc national de Jökulsargljúfur. Balade le long des gorges et des chutes de Dettifoss. Poursuite jusqu'à la côte nord et le petit port de Husavik. C'est le point le plus septentrional de votre voyage. Observation d'une grande colonie de macareux moines.

🏕 Hébergement : [Camping](#)

🚗 Transport : [240 km](#)

JOUR 7

📍 Husavik / Myvatn

Selon la saison, à Husavik, c'est le lieu idéal pour une sortie en mer et l'observation des baleines et autres animaux marins. Continuation vers le lac Myvatn et premières observations.

🏕 Hébergement : [Camping](#)

🚗 Transport : [70 km](#)

JOUR 8

📍 Myvatn / Askja / Myvatn

Journée pour découvrir la caldeira d'Askja. Exploration de la caldeira dont la dernière éruption de 1961 laissa derrière elle un impressionnant champ de lave, cinq cratères caractéristiques ainsi qu'une petite île au milieu du lac. Possibilité de se joindre à une excursion accompagnée anglophone pour profiter pleinement de votre journée sans la fatigue de la conduite sur piste et le stress du passage de gués.

🏕 Hébergement : [Camping](#)

🚗 Transport : [270 km](#)

JOUR 9

📍 Myvatn

Découverte des rivages et des volcans du lac Myvatn. Incroyable palette de couleurs, étranges formations chaotiques de lave, pseudo cratères réguliers, marmites de soufre bouillonnantes et fumerolles. La dernière éruption date de 1984. L'impressionnant chaos de lave de Dimmuborgir évoque les ruines d'une ancienne cité.

🏕 Hébergement : [Camping](#)

JOUR 10

📍 Myvatn / Godafoss / Akureyri / Varmahlid

Via la chute de Godafoss, vous reprenez la route plein Ouest puis Sud-Ouest. Dans le grand fjord agricole de Skagafjörður, visite de l'ancienne ferme de tourbe de Glaumbær, parfaitement conservée, représentative de l'habitat traditionnel islandais d'autrefois.

🏕 Hébergement : [Camping](#) 🚗 Transport : [180 km](#)

JOUR 11

📍 Varmahlid / la piste de Kjolur / Gullfoss / Geysir

Descente vers le Sud par la piste Kjolur, une piste pour profiter des paysages des hauts plateaux avec vue sur les glaciers sans passages de gué. Baignade possible dans les sources chaudes de Hveravellir, randonnée autour des solfatares de Kerlingarfjöll. Visite de Gullfoss et Geysir.

🏕 Hébergement : [Camping](#) 🚗 Transport : [200 km](#)

JOUR 12

📍 Landmannalaugar

Une belle journée vous attend, vous partez en 4x4 et ralliez le Landmannalaugar par la piste*. Les sentiers serpentent à travers gorges et collines multicolores. Sources chaudes, montagnes et gorges. Ici les montagnes se parent de nombreuses teintes : rouges, vertes, bleues, noires et jaunes. Baignade dans la rivière chaude du Landmannalaugar. Retour à votre hébergement en fin de journée soit par la même piste, soit par la piste de Domadalur (gués à passer sur cette dernière piste).

*Pour un séjour en toute sérénité, il est possible de prendre en option le bus 4x4 Hella / Landmannalaugar aller/retour afin de ne pas avoir à passer les gués.

🏕 Hébergement : [Camping](#) 🚗 Transport : [150 km](#)

JOUR 13

📍 Landmannalaugar

Vous profitez d'une seconde journée pour parcourir les sentiers de cette belle région.

🏕 Hébergement : [Camping](#)

JOUR 14

📍 Landmannalaugar / Reykjavik

Retour vers Reykjavik par le Parc National de Thingvellir, la vallée du parlement, haut lieu de l'histoire islandaise. C'est là que se tenaient les sessions d'été de l'antique parlement d'Islande établi en 930. L'Islande est en effet une des premières républiques du monde. Dépôt du kit camping à notre base si vous étiez en option « sous tente », et petit tour en ville.

🏠 Hébergement : [Guesthouse](#) 🚗 Transport : [150 km](#)

JOUR 15

📍 Reykjavik / Keflavik et retour

Retour vers l'aéroport international pour déposer le véhicule de location et prendre votre vol retour.

🚗 Transport : [50 km](#)

📍 Options

Les excursions facultatives :



Escapade au Groenland

Depuis l'Islande, vous n'aurez jamais été aussi proche du Groenland et de son Inlandsis qui recouvre 80% du territoire. A seulement quelques heures d'avion de Reykjavik, serez-vous tentés par le Sud : le vert de ses prairies contrastant au bleu des Icebergs ? Par les paysages saisissants de l'Est avec ces impressionnants pics rocheux ? Ou encore la baie de Disko et ses géants de glace ?

--

Demandez nous un devis, nous serons ravis de vous concocter l'escapade qui vous correspond!

--

Durée : au choix

Hébergement : auberge, hôtel ou chez l'habitant

Activités au choix : Randonnée, navigation en bateau entre les icebergs, sortie baleine, kayak de mer, etc.

Tarif : à partir de 2495 € / personne



Icebergs de Jökulsárlón : excursion en zodiac

Embarquez pour une navigation féérique dans la lagune glaciaire de Jökulsárlón. Cette aventure vous permet de vous approcher au plus près des Icebergs et d'admirer les couleurs extraordinaires de ces gigantesques blocs de glace. Un spectacle unique !

--

Période : Avril à Octobre

Durée : 45min de navigation

Tarif : à partir de 75EUR par adulte, enfant (6-15ans) à partir de 35EUR

+ En savoir +

Détail du voyage

Nombre de participants

De 2 à 10 participants

Esprit du voyage

Nous vous proposons de partir en autonomie sans encadrement avec un carnet de route numérique sur votre Smartphone (remis avant départ). Vous êtes sous votre propre responsabilité lors du voyage. A votre rythme, vous vous arrêterez et vous vous baladerez quand bon vous semble.

Téléchargez l'application Altaï Roadbook sur votre Smartphone. Simple d'utilisation, elle vous géolocalise et vous guide en temps réel sur le terrain. Une fois le parcours téléchargé, cette application fonctionne sous le mode avion de votre téléphone (hors ligne). Vous y retrouvez aussi toutes les informations nécessaires au bon déroulement du voyage (les bons d'échange de vos hébergements et/ou transferts, les points d'intérêts à découvrir tout au long de votre randonnée, les informations pratiques...).

Nous vous rappelons que le climat en Islande est très changeant. L'île volcanique est en effet située entre 2 masses d'air, une masse froide venant du Groenland et l'autre chaude venant du Gulf Stream. Il n'est pas rare en une journée d'avoir du beau temps, de la pluie, du vent, du brouillard voire de la neige !

Les vents peuvent être très fréquents et parfois violents. Nous vous invitons à rester vigilants et à vous informer lors de vos déplacements de la situation météorologique.

Pour votre voyage en liberté, 66°Nord trace les itinéraires et se charge de l'organisation. Avec les vols, la location de la voiture, les hébergements et le kit camping réservés à l'avance, vous pourrez aborder votre voyage en toute tranquillité.

Alimentation

OPTION « SOUS TENTE » :

Pour les nuits "en dur", les petits-déjeuners sont inclus. En cas de départ trop matinal de l'hébergement (notamment du fait de vol retour très tôt !), il se peut que l'hébergement ne puisse vous proposer de petit-déjeuner.

Pour les nuits « sous tente », nous vous fournissons le matériel de cuisine nécessaire, ce qui vous permettra de réaliser vous-même vos repas.

OPTION « SOUS TOIT » :

Les petits-déjeuners sont compris et pris dans les hébergements. En cas de départ trop matinal de l'hébergement (notamment du fait de vol retour très tôt !), il se peut que l'hébergement ne puisse vous proposer de petit-déjeuner. Les déjeuners et dîners sont libres. Pour les déjeuners vous pouvez choisir de prévoir un pique-nique ou de manger dans un restaurant. Vous en trouverez à proximité des principaux sites touristiques ou dans les villages. La plupart des stations essence font également épicerie et proposent de la restauration rapide. Pour les dîners, certains logements proposent une cuisine équipée pour préparer vous-même vos repas. Ce ne sera pas le cas chaque soir. Certains hébergements disposent d'un restaurant, d'autres préparent des dîners s'ils sont réservés la veille au moins. Dans les villes, des hébergements peuvent ne disposer d'aucune de ces solutions, tant l'offre de restauration alentour est variée. Pour les repas à Reykjavik nous vous conseillons l'un des nombreux restaurants de la ville, un choix pour tous les budgets et toutes les envies (du hamburger maison au restaurant de poisson gastronomique).

Hébergement

OPTION « SOUS TENTE » :

Le camping est une très bonne formule pour profiter de l'environnement naturel sauvage. Ils sont toujours propres et bien situés. Ils offrent les commodités d'usage (sanitaire et douche chaude payante entre 3 et 4 €/douche).

Le matériel de camping vous sera fourni par nos soins. Les campings ne se réservent pas en avance. Nous vous fournissons dans le carnet de voyage notre sélection de campings. Pour la première et la dernière nuit, hébergement en guesthouse en chambre (sanitaires partagés) à Reykjavik.

OPTION « SOUS TOIT » :

* Guesthouse : Il s'agit d'un hébergement convivial, situé en général à Reykjavik, dans de grandes maisons islandaises typiques. Ce sont de petites structures de 5 à 10 chambres, avec parfois une cuisine en commun et des sanitaires à partager pour 2, 3 chambres ou sanitaires privatifs.

* Ferme-Auberge : Depuis plusieurs années, les paysans se sont organisés et ont créé un excellent réseau d'hébergement dans les fermes. Ce sont en général de petites structures de 5 à 20 chambres. Ce mode d'hébergement, simple et chaleureux, est le moyen le plus sûr de faire la connaissance des Islandais, et de découvrir leur culture originale.

Sachant que les capacités d'accueil sont limitées particulièrement en haute saison, il est fortement recommandé de réserver très longtemps à l'avance.

Déplacement

VOL INTERNATIONAL :

Nous utilisons principalement les vols réguliers Icelandair, compagnie nationale qui dessert en direct ParisCDG, Genève et Bruxelles : bonne fiabilité, avions confortables, repas/snack payants, boissons non alcoolisées et thé/café offerts, boissons alcoolisées payantes. Pour tout séjour, nous prévoyons par défaut la franchise bagages suivante par personne :

- un bagage en soute de 23kg max et dimension cumulée largeur + longueur + profondeur de 158 cm max
- un bagage en cabine de 10kg max et dimensions max 55x40x20cm poignées et roues comprises.

Nous pouvons être amenés à vous proposer également des vols sur Play (compagnie low-cost islandaise, depuis ParisCDG), Transavia (directs depuis Paris Orly), Easyjet (directs depuis Genève) ou des vols avec correspondance depuis différents aéroports de province. Bien que les compagnies low-cost donnent souvent par défaut des tarifs hors

bagages, nous prévoyons toujours un bagage en soute 20kg/personne et un bagage cabine comme franchise pour tous les voyages (tout autre service à bord payants : repas, boissons, choix du siège en avance,...).

VEHICULE DE LOCATION :

Selon l'itinéraire emprunté et la période de votre séjour, un véhicule de tourisme ou un véhicule 4x4 sera nécessaire.

Le réseau routier dessert les campagnes habitées sur le pourtour de l'île et la plupart des caps. A l'intérieur de l'île, ce sont des pistes avec passage de gués, sable et pierriers. Elles sont plus ou moins praticables en fonction de la saison, de la météo et nécessitent l'usage de véhicules adaptés. Les tronçons non bitumés sont en général en bon état, mais réclament cependant une conduite vigilante.

En hiver de novembre à mars nous conseillons la location d'un véhicule 4x4 pour un itinéraire sur le Sud de l'Islande, d'octobre à avril si l'itinéraire fait tout le tour.

Pour information, on trouve stations-service, magasins et hébergements tous les 100 kilomètres en moyenne. Le prix du carburant en Islande est comparable aux tarifs français. Il n'est pas compris dans les tarifs de location des véhicules.

Permis de conduire : Permis de conduire délivré depuis 12 mois minimum obligatoire. Il devra être montré au moment de la location du véhicule. Age minimum : 20 ans pour un véhicule de tourisme et 23 ans ou 25 ans pour un véhicule 4x4 selon les loueurs.

ATTENTION : Au moment de la prise en charge du véhicule, il vous sera demandé la carte bancaire du conducteur principal. Il est nécessaire que ce soit une carte bancaire de crédit (mention « crédit » et non « débit » sur la carte), à son nom. Une carte de crédit au nom d'un autre voyageur non inscrit comme conducteur ne suffit pas. Il vous faut donc obligatoirement préciser le nom du conducteur principal à la réservation. L'absence de carte de crédit au nom du conducteur principal peut entraîner divers désagréments, à la seule volonté du loueur : refus de mise à disposition du véhicule, annulation et réservation au nom d'un autre conducteur avec surcoût qui peut s'avérer important, obligation de souscrire à l'assurance la plus complète proposée par le loueur,...

Assurance CDW : Les véhicules de location sont assurés au tiers en accord avec la loi islandaise. En cas d'accident, vous êtes responsable de la totalité des dommages et il est fortement conseillé de souscrire, sur place, une assurance complémentaire qui diminuera votre coût. Cette assurance CDW est incluse dans nos prix. Pour tout dommage causé au véhicule, il restera à votre charge une franchise. Elle est à régler sur place. Pour plus de renseignements, nous consulter.

* Assurance optionnelle Super Collision Damage Waiver (SCDW) : L'achat de la SCDW baisse le montant de la franchise.

* Assurance optionnelle Gravel Protection (GP) : Assurance couvrant les dommages causés aux pare-brise, aux phares et à la carrosserie en cas de projections de graviers ou pierres provenant d'un autre véhicule.

* Assurance optionnelle Sandstorm Protection (SAAP) : Assurance baissant le montant de la franchise ou l'annulant sur les dommages permanents causés à la peinture, verres et plastiques du véhicule par les cendres ou tempêtes de sable. Sans cette assurance, les coûts de ces dommages peuvent s'élever jusqu'à 2 500 000 ISK (~20 000 €).

* Assurance optionnelle Tire Insurance (TI) : Assurance permettant le remboursement 100% de la réparation ou du remplacement sans franchise pour : pneus, tiges de soupape et équilibrage. Ne sont pas couverts les jantes et les dommages dus à une conduite en dehors des routes.

* Assurance optionnelle Theft Protection (TP) : Assurance annule la franchise en cas de vol du véhicule.

Il est bon de savoir qu'au regard de la loi islandaise, les assurances CDW & SCDW ne couvrent pas les dommages causés aux pneumatiques, au pare-brise, aux optiques des phares et au bas de caisse du véhicule. De même, les dommages résultant de la projection de graviers ou cendres, ceux dus à un excès de vitesse, négligence, ou conduite en état d'ébriété, ainsi que ceux occasionnés au moteur à la suite de l'immersion de ce dernier lors d'un passage de gué ou autres ne sont pas couverts par les assurances. Également, tous dommages causés au véhicule résultant d'une conduite dans des endroits où le passage de ceux-ci est strictement interdit, ne sont pas couverts par les assurances.

Les tarifs de ces assurances et éventuels package assurances varient d'un loueur à l'autre, aussi nous pourrions vous

donner les informations avant votre départ mais pas avant votre réservation.

Accessoires / Options à prendre sur place :

- L'ajout d'un conducteur supplémentaire
- GPS
- Borne 4G Wifi
- Adaptateur USB 12V
- Siège bébé 0-13 kg, Siège enfant 9-18kg, Siège enfant 15-36kg [pré-réserver en précisant quelle taille]. Obligatoire selon la stature de l'enfant.
- Réhausseur (obligatoire pour les enfants jusqu'à 135cm)

Les assurances optionnelles sont à souscrire en Islande auprès du loueur le jour de prise en charge du véhicule. Le montant sera à régler par carte bancaire.

Pour les accessoires optionnels, le règlement se fera également sur place par carte bancaire.

Budget & change

1 EUR = 143 ISK (janvier 2025).

On ne peut pas obtenir de Couronnes Islandaises en France ou à un taux très désavantageux.

Nous vous conseillons, et surtout si vous arrivez tard en Islande, de réaliser simplement un retrait directement au distributeur de billets ATM à votre arrivée à l'aéroport (disponible dans la salle de livraison des bagages).

Les cartes de crédit internationales (Visa, Master-Card, Euro-Card) sont acceptées au guichet des banques et dans tous les commerces, sans minimum, à Reykjavik comme dans le reste du pays. Ces paiements peuvent éventuellement être soumis à des frais, selon votre banque.

Si vous souhaitez tout de même acheter de la monnaie locale en changeant des Euros, vous trouverez un bureau de change à l'aéroport, ou dans certains hôtels, à l'office du tourisme et dans les banques.

Les Euros ne sont pas acceptés en Islande.

Pour vous donner une idée du coût de la vie en Islande, voici quelques estimations (tarif début 2025) :

- un café : 350 à 400 ISK (environ 3€)
- un pylsur (hot dog) : 500 ISK (environ 4€)
- une bière : env 1450 ISK (environ 9,75€)
- un plat de poisson dans une brasserie à Reykjavik : autour de 4000 ISK (environ 32€)
- un ticket de bus à Reykjavik : 630 ISK (environ 4.35€)
- un ticket de cinéma : environ 2044 ISK (environ 13,75€)
- un pull en laine fait main : environ 15.000-22.000 ISK (120€ - 175€)

Equipement



Matériel fourni sur place

POUR LES CAMPEURS, le matériel de camping pour 2 personnes qui comprend:

- 1 tente igloo et 2 matelas autogonflants,
- 1 réchaud et popotte avec recharge de gaz,
- Nécessaire de vaisselle : couverts, assiettes, bols, thermos, gobelets, éponge, etc. Le tout dans une petite glacière.

Il vous sera demandé une caution de 400€ pour le prêt de l'ensemble du matériel. Chèque non encaissé et restitué après le séjour.



Vêtements à prévoir

- Une paire de chaussures de randonnée, solide, imperméable et avec une bonne tenue du pied
 - Des paires de chaussettes de laine
 - Une veste imperméable et respirante avec capuche
 - Une veste chaude type doudoune
 - Des pulls en laine ou fourrures polaires.
 - Des sous-pulls ou tee-shirt à manches longues
 - Un pantalon de randonnée
 - Un sur-pantalon imperméable et respirant
 - Un caleçon long ou paire de collants à porter sous le pantalon (pour les plus frileux)
 - Un maillot de bain
 - Une serviette de toilette
 - Une paire de gants, un bonnet de laine et un cache-col chaud et coupe-vent
 - Une paire de chaussons, sandales, crocs ou petites baskets pour les hébergements
-



Équipement à prévoir

- Un appareil photo avec chargeur ou piles de rechange et recharge de carte mémoire
- Des lunettes de soleil haute protection
- Une trousse de pharmacie personnelle
- Une lampe frontale, avec piles et ampoules de rechange (à partir d'août)
- Un couteau (à mettre dans votre bagage en soute)
- De la crème de protection solaire (visage et lèvres)
- Une gourde de 1 litre minimum, légère et en option isotherme
- Des sacs plastiques pour l'étanchéité de vos affaires
- Des bâtons de marche (facultatif)
- Une petite paire de jumelle (facultatif)
- Un bloc-notes (facultatif)

Pour les campeurs :

- Un sac de couchage (confortable à 0°C / -5°C) adapté à votre taille, de forme sarcophage, avec fermeture latérale à glissière pour une ouverture à votre convenance. N'hésitez pas à prendre un duvet confortable.
- Un survêtement pour la nuit ou un jeu supplémentaire de sous-vêtements thermiques
- Des sacs plastiques pour l'étanchéité de vos affaires



Pharmacie

Il est recommandé d'apporter vos médicaments : aspirine, antiseptique intestinal, petits ciseaux, tricostérol, crème de protection solaire visage et lèvres, crème... Pensez également à vos pieds : élastoplast, éosine...

Formalités & santé

Passeport

Passeport doit être valable plus de 3 mois après la date de retour (vérifier la date d'expiration dès maintenant).

A partir du 15 janvier 2017, un enfant qui voyage à l'étranger sans être accompagné de l'un de ses parents doit présenter les 3 documents suivants :

- Pièce d'identité valide du mineur : carte d'identité ou passeport + visa éventuel en fonction des exigences du pays de destination (à vérifier en consultant les fiches pays du site diplomatie.gouv.fr)
- Photocopie du titre d'identité valide du parent signataire : carte d'identité ou passeport
- Formulaire d'autorisation de sortie du territoire signé par l'un des parents titulaire de l'autorité parentale.

NB : cette autorisation peut être requise par certains pays lorsque l'enfant mineur voyage avec un seul de ses parents (par exemple : Algérie, Maroc, Suisse : à vérifier en consultant les fiches pays du site diplomatie.gouv.fr)

Visa

Pas de visa obligatoire pour les ressortissants européens.

Carte d'identité

Carte d'identité doit être valable plus de 3 mois après la date de retour (vérifier la date d'expiration dès maintenant). À compter du 1er janvier 2014, la durée de validité des cartes nationales d'identité (CNI) délivrées aux personnes majeures passera de 10 à 15 ans. Attention, cette prolongation ne concernera pas les CNI délivrées aux mineurs qui resteront toujours valables 10 ans. Un décret vient en effet d'être publié en ce sens au Journal officiel du vendredi 20 décembre 2013. Cet allongement de 5 ans concernera à la fois : les nouvelles CNI délivrées à partir du 1er janvier 2014, les CNI délivrées entre le 2 janvier 2004 et le 31 décembre 2013. Pour les CNI délivrées entre le 2 janvier 2004 et le 31 décembre 2013, cette prolongation de 5 ans n'impliquera aucune démarche particulière de la part des usagers, la date de validité inscrite sur le titre n'étant pas modifiée. Pour chaque pays acceptant la carte nationale d'identité comme document de voyage, le ministère de l'intérieur propose une fiche d'information traduite.
<http://www.interieur.gouv.fr/Actualites/L-actu-du-Ministere/Duree-de-validite-de-la-CNI>

Vaccins

Les obligations sanitaires de chaque pays peuvent évoluer fréquemment. Il est donc important et de votre responsabilité de les consulter jusqu'au jour de votre départ sur le site du ministère des affaires étrangères, rubrique "Conseil aux voyageurs".

Recommandations sanitaires

Les obligations sanitaires de chaque pays peuvent évoluer fréquemment. Il est donc important et de votre responsabilité de les consulter jusqu'au jour de votre départ sur le site du ministère des affaires étrangères, rubrique "Conseil aux voyageurs".

“ *Velkomin á Íslandi* ”

Véritable terre de contrastes, l'Islande résulte d'une parfaite interaction entre les forces de la nature. Le feu, l'eau, la glace et le vent façonnent l'île depuis sa création pour offrir au voyageur une aventure hors norme. Au cœur d'une nature puissante, assistez au spectacle unique prodigué par les éléments naturels.

L'Islande fascine et attire le voyageur en quête d'aventure. Depuis sa création il y a plus de 20 ans, 66°Nord est implanté sur ce territoire d'exception. Ces nombreuses années passées sur le terrain ont permis à nos équipes de spécialistes d'appréhender l'île pour vous en dévoiler tous ses secrets. Accompagné de nos guides passionnés ou en totale liberté accompagné par nos roadbooks et une assistance téléphonique, profitez de l'expertise 66°Nord pour une approche inédite de ce que l'Islande a de plus beau et authentique à offrir.

Nous vous proposons des voyages uniques, entre nature et aventure. En toute saison, les principaux axes qui bordent les côtes du pays permettent de faire le tour de l'île tout en découvrant une palette de paysages diversifiés. En été, lorsque l'intérieur des terres se libère des neiges et devient accessible, nous vous proposons des voyages randonnées et treks au cœur de l'île et de sa nature contrastée. Nous avons créé pour vous des voyages exclusifs pour découvrir cette île en toute saison, sous tente pour une aventure unique, ou en dur dans les gîtes, refuges ou fermes islandaises. Un voyage en Islande c'est aussi l'occasion de se détendre dans l'une des nombreuses sources chaudes du pays et de lever les yeux pour observer le soleil de minuit en été et espérer admirer les majestueuses aurores boréales se répandre dans le ciel en hiver.



DÉCOUVREZ
l'Islande

Quelques chiffres



Superficie :

103 000 km²



Population :

330 000 habitants



Décalage horaire :

-2h00 à -1h00

1h00 de moins qu'en France en été

2h00 de moins qu'en France en hiver

Infos pratiques



Langue :

Islandais

L'islandais, qui s'apparente au vieux norrois parlé par les premiers Vikings, est une langue qui a très peu changé depuis son origine. Les Islandais sont ainsi capables de lire et de comprendre facilement les textes des premiers conquérants vikings, leur installation en Islande et leur quotidien : les fameuses sagas islandaises.



Electricité :

220 V

Prises identiques aux prises françaises. Si vous dormez en auberge ou en gîte, vous pourrez régulièrement charger les batteries de vos appareils électroniques.

Attention, il n'y a pas toujours l'électricité dans les refuges ou les campings et quand il y en a, recharger les batteries des appareils électroniques peut être parfois payants.



Monnaie & change :

couronne islandaise

Les cartes de crédit internationales sont acceptées dans la quasi-totalité des commerces, à Reykjavik comme dans le reste du pays. Ces paiements peuvent éventuellement être soumis à des frais, selon votre banque.

On ne peut pas acheter ou vendre de couronnes islandaises hors d'Islande ou à un taux très désavantageux et les euros ne sont pas acceptés en Islande. Nous vous conseillons de retirer de l'argent à un distributeur automatique (ATM) une fois à Reykjavik, et de faire ensuite de la petite monnaie dans un commerce.

Géographie

L'Islande a 20 millions d'années, elle est localisée au milieu de l'atlantique Nord, sur la dorsale médio atlantique. Plus précisément, cela signifie que l'Islande se situe entre la plaque tectonique eurasiatique et la plaque tectonique américaine. De ce fait, c'est une île volcanique en action, où le rythme des éruptions est d'environ une tous les 5 ans.

Avec près de 200 volcans, l'île est composé dans sa grande majorité de roches volcaniques. A sa surface, 11% de l'île est couverte de glace, 1% des terres sont cultivées, 20% sont couvertes de végétation, 2% de lacs, 40% de sables, le reste est désertique.

Us et coutumes

La rudesse du climat islandais a forgé le caractère de ce peuple qui vit en harmonie avec son environnement. Descendant des Vikings, les Islandais sont fiers de leur peuple, leur langue, leur culture. C'est aussi le pays de la parité.

.Prêtez une grande attention au respect de la nature et veillez à ne laisser aucune trace de votre passage. Les Islandais sont très attachés à leur île et tiennent à ce que les paysages qu'ils connaissent restent au maximum préservés, et que personne ne dérange les trolls !

.Vivre au rythme des saisons. En été, tout le monde est dehors et profite des longues journées de lumière. L'hiver, ils développent leur sens artistique : écriture, musique etc.

.A l'image de nombreux pays du Nord, l'Islande ne déroge pas à la règle : il est coutume d'enlever ses chaussures en entrant dans les maisons.

QUAND PARTIR

Saisons, climat, festivités

Printemps



C'est une saison marquée par toute une effervescence de vie et par le retour des couleurs et de la lumière ! Les dernières neiges permettent de profiter encore un peu des activités hivernales. Les températures restent relativement fraîches jusqu'à la fin du mois de mai même si les journées plus longues permettent de profiter

pleinement des paysages. Les oiseaux migrateurs comme l'emblématique macareux moine font leur grand retour sur les côtes de l'île, mais également phoques et baleines s'approchent du littoral.

Activités



Eté



De la fin du mois de juin à la mi-août, les longues journées sous une lumière permanente permettent de profiter au maximum de la nature islandaise et de découvrir le fameux soleil de minuit. L'été constitue l'une des saisons les plus rayonnantes, riche en festivités et propices aux longues randonnées. L'intérieur du pays s'ouvre pour

laisser pénétrer les voyageurs désireux de découvrir une nature sauvage intacte.

Activités



Automne



Les journées raccourcissent petit à petit et il est possible d'apercevoir les premières aurores boréales dans le ciel nocturne. Moins fréquenté que pendant la saison estivale, il est encore temps de profiter des splendides paysages que l'Islande a à offrir.

Activités



Hiver






Changement d'ambiance puisque l'hiver laisse place à une toute autre atmosphère. Le pays, plongé dans une obscurité quasi permanente, offre de nouvelles sensations pour le voyageur. Les paysages revêtent leur manteau d'hiver. Les journées sont courtes, la lumière est douce, les couché et levé de soleil offrent une palette de couleurs pastel incroyable. Il s'agit aussi de la période idéale pour observer les aurores boréales.

Activités



JOURS FÉRIÉS

et festivités

-  **3ème jeudi d'Avril : Sumardagúrin**
Le jour de l'été "Sumardagúrin" symbolise la fin tant attendue de l'hiver et le début de la belle saison. C'est l'occasion de grandes célébrations à Reykjavik et dans le pays.
-  **17 Juin : Fête nationale**
Cette date historique est celle de la proclamation d'indépendance de la République d'Islande le 17 juin 1944. Des événements ont lieux à Reykjavik, mais aussi à Thingvellir, lieu historique où a été célébré en 1944 la fondation de la république d'Islande
-  **Le premier lundi d'août : Verslunarmannahelgi**
La fête des commerçants, "Verslunarmannahelgi". C'est tout un week end de fête en Islande. De nombreux événements musicaux ont lieux sur plusieurs jours. Les magasins sont fermés généralement du vendredi soir au lundi inclus.
-  **Septembre : Rettir**
Le rettir : une journée en septembre, tous les propriétaires de moutons rapatrient leur bétail dans des enclos ronds pour les trier et pouvoir les récupérer.
-  **Décembre : Les festivités de Noël**
Les fêtes de Noël durent 12 jours, du 12 au 24 décembre. Ici pas de Père Noël, mais 12 trolls qui descendent de la montagne voisine pour déposer des cadeaux aux enfants. Ils en profitent pour faire des blagues aux habitants !

NOTRE CAMP DE BASE

en Islande



Reykjavik

 [64.146582, -21.942635](#)

Nous réalisons nos circuits de A à Z, ainsi toute l'équipe 66°Nord concourt à la préparation et au bon déroulement des circuits. De la logistique à l'entretien de notre flotte de véhicules, de la préparation des courses au matériel nécessaire pour chaque circuit, du guidage à l'assistance téléphonique, de l'accueil à l'aéroport aux transferts à la gare de bus, de la réservation des hébergements à la sélection des campings en passant par le service de prêt de « kits campings », nous sommes présents pour nous assurer que votre voyage se passe dans des conditions optimales.

Grâce à notre expertise terrain, nous vous accompagnons depuis le choix de votre voyage, jusqu'à vos plus belles randonnées en Islande !