



ISLANDE

# Traversée Nord-Sud : volcans, déserts et glaciers



Randonnée



À partir de 5 695 €  
[vol inclus]



Durée 15 jours



Prochain départ  
06/07/2025



Niveau Facile



## Descriptif :

Prenez part à l'aventure et venez découvrir l'Islande, des Hautes Terres à l'Océan. Dès le premier jour, vous plongerez au cœur des paysages uniques de cette île de l'Atlantique Nord, alternant déplacement en véhicule sur des pistes du bout du monde, longues randonnées sur les sites naturels majeurs et détente dans les sources d'eau chaude... Accompagné de votre guide-accompagnateur, vous sillonnerez les multiples pistes d'Islande dévoilant les paysages les plus variés : volcans, glaciers, déserts, océan... Et chaque soir, le confort de l'hébergement sous un toit.

Thingvellir, Geysir, les chutes de Gullfoss, puis le massif fumant et multicolore de Landmannalaugar, le parc national de Skaftafell, dominé par le Vatnajökull, le plus grand glacier d'Europe, la lagune de Jökulsárlon encombrée d'innombrables icebergs et les alignements de volcans du Laki. La 2e partie de l'itinéraire plonge dans le cœur désertique du pays de glace et de feu via les deux pistes mythiques de Kjölur et Sprengisandur, les seules à traverser le pays de mi-juin à mi-septembre. Vous découvrez le massif fumant de Kerlingarfjöll, entre les deux glaciers de Langjökull et Hofsjökull. Cap vers le Nord ensuite, pour découvrir à pied la réserve naturelle de Myvatn, domaine d'une centaine d'espèces d'oiseaux, la caldeira d'Askja au décor lunaire creusé de cinq cratères, la traversée du désert de Sprengisandur, marquée par l'oasis de Nyidalur... Ce voyage en Islande nous propulse dans le paradoxe des paysages islandais entre feu et glaces !!



## Les points forts :

- **LE séjour qui hérite de 25 ans d'expérience**
- **Les volcans du Laki et son refuge à la bougie !**
- **Kverkfjöll, un des lieux les plus reculés de l'île**

## Dates :

Du	Au	Prix TTC par pers.	Départ confirmé
06/07/2025	20/07/2025	5 695 €	Oui
20/07/2025	03/08/2025	5 695 €	Dès 4 inscrits
03/08/2025	17/08/2025	5 695 €	Dès 4 inscrits
17/08/2025	31/08/2025	5 695 €	Dès 4 inscrits

### Le prix comprend :

- Vols Paris / Reykjavik / Paris
- Les taxes aériennes
- Les déplacements selon le programme
- L'hébergement tel que décrit
- Les repas tels que mentionnés dans le jour par jour
- L'encadrement par un guide-accompagnateur 66° Nord

### Le prix ne comprend pas :

- Les éventuels suppléments aériens : les prix indiqués sont établis en fonction, notamment, de certaines classes de réservation sur les compagnies aériennes qui desservent cette destination. Il se peut que cette classe désignée ne soit plus disponible au moment de la réservation, auquel cas nous pouvons être amenés à modifier le prix du voyage moyennant un supplément.
- Le transfert aéroport - Reykjavik et l'accueil le premier jour si vous ne prenez pas le vol de référence de votre séjour.
- Les activités optionnelles : réservation conseillée des excursions lors de l'achat du séjour, pour garantir leur disponibilité. Sur place, paiement par téléphone via CB.
- La contribution carbone volontaire pour votre voyage en Islande: 5€ par personne
- Les repas mentionnés comme libre dans le programme [25 à 60 EUR / repas]

### A payer sur place :

- Les dépenses personnelles
- Les boissons
- Les repas mentionnés comme libre dans le programme [25 à 60 EUR / repas]
- Les entrées dans les sites et musées

## Options :

### Activités possibles à réserver sur place :

- Détente au "Blue Lagoon" de Myvatn

Profitez d'un moment de relaxation dans les eaux bleues des bains naturels de Myvatn, au coeur d'un paysage volcanique.  
Moins fréquenté que celui de Reykjavik, ce lieu plus authentique vous permet de vous détendre au milieu de votre road trip Islandais.

--

Période : toute l'année

Durée : illimité

Tarif : à partir de 55 € par personne

Gratuit pour les moins de 13 ans

Prestation à réserver sur place auprès de votre guide

### Activités possibles dans le cadre de nuit supplémentaire (à réserver en amont) :

- Détente au Blue Lagoon (depuis Reykjavik)

Profitez d'un moment de détente dans la célèbre Blue Lagoon de la péninsule de Reykjavnes.  
Véritable spa en plein air, découvrez les eaux chaudes naturelles de ce lieu magique et si fortement ancré dans la culture Islandaise. Possibilité de restaurant sur place en supplément.

--

réservation en avance fortement conseillée

Période : toute l'année

Transport : bus (40 min de trajet env.)

Départs : au choix entre 9h00 et 18h00

Durée : illimitée

Tarif : à partir de 150 € par personne

- Croisière d'observation des baleines (depuis Reykjavik)

Partez à la recherche des cétacés depuis Reykjavik. une navigation de 3h dans la baie de Faxafloi vous permet d'observer, avec de grandes chances de succès, baleines à bosse, marsouins, dauphins à bec blanc, orques ou bien rorquals communs qui peuplent cette partie de l'océan Atlantique.

--

Période : toute l'année, plusieurs départs par jour de 8h30 à 21h

Transport : pied/bus (départ de port de Reykjavik, proche du centre-ville)

Durée de l'excursion : environ 3h

Équipement : combinaison chaude fournie

Tarif : à partir de 110 € par personne

- Exploration du glacier Solheimajokull (depuis Reykjavik)

Crampons aux pieds, parcourez l'un des plus beaux glaciers d'Islande : le Solheimajokull.  
Lors de cette randonnée encadrée par un guide, vous évoluez au milieu d'un paysage glaciaire formé de crêtes et de crevasses profondes. Cette excursion sera aussi l'occasion de profiter des cascades de Skogafoss et Seljalandsfoss.

--

Période : toute l'année

Transport : bus (env. 2h de trajet)

Départ : tous les jours à 09h00

Durée : 11h dont 4h-4h30 de marche sur glacier

Équipement : crampons et piolet fournis

Tarif : à partir de 180 €/ adulte

Non accessible aux moins de 12 ans

- Randonnée à cheval sur les laves d'Hafnarfjordur (depuis Reykjavik)

Découvrez les célèbres chevaux Islandais et leur allure particulière : le tolt.  
Accessible à tous, cette randonnée équestre vous emmène à travers des paysages typiques de l'Islande, entre champs de lave et prairies verdoyantes.

--

Période : Mars à Septembre

Transport : bus / 4x4 (prise en charge à votre hébergement)

Durée de l'excursion : env. 4h avec transfert, 1h30 d'activité

Équipement : combinaison chaude et imperméable fournie

Tarif : à partir de 135 € par personne

- Tunnel de Lave : exploration au centre de la Terre (depuis Reykjavik)

Plongez dans les entrailles de la Terre en explorant l'un des plus spectaculaires tunnels de lave de l'Islande : le Raufarholshellir

Encadré par un guide spécialisé, vous avancez jusqu'à l'extrémité de ce tunnel pour découvrir des chutes de laves et autres merveilles endormies dans l'obscurité. Une expérience 100% Islande !

--

Période : Juin à Août

Transport : bus (env. 35 min de trajet)

Durée : env. 5h sur place

Équipement : Casque et lampe frontale

Tarif : à partir de 185 €

Age minimum 12 ans

- Snorkeling dans la faille de Silfra (depuis Reykjavik)

Osez plonger dans l'eau turquoise de la faille de Silfra, qui sépare le continent américain et européen ! Située dans le parc national de Thingvellir, cette particularité géologique est aussi un des plus impressionnants spots de plongée du monde. Vivez un moment original dans la pureté des eaux islandaises !

--

Période : toute l'année

Transport : bus (45 min de trajet)

Durée de l'excursion : env. 3/4h, transport inclus, temps d'exploration env. 40 min

Matériel fourni sur place : combinaison néoprène ou sèche et masque de plongée

Tarif : à partir de 190 € par personne

#### Surclassement ou supplément (à réserver en amont) :

- Surclassement en chambre simple à Reykjavik

Bénéficiez d'un peu plus de confort et optez pour une nuit en chambre simple, avec salle de bain partagée, uniquement à Reykjavik.

Tarif par personne et par nuit avec salle de bain partagée, petit déjeuner inclus.

Tarif basse saison (du 1er octobre au 31 avril) :

Single, par nuit : 75 €

Tarif Haute Saison (du 1er mai au 30 septembre) :

Single, par nuit : 130 €

Prestation sous réserve de disponibilité au moment de la réservation

- Surclassement en chambre double/twin ou single en hôtel 4\* à Reykjavik

Bénéficiez de plus de confort et optez pour une chambre double ou twin en hôtel 4\*, avec salle de bain privative, dans le centre ville de Reykjavik, pour les 4 nuits du circuit dans la capitale islandaise.

--

Tarif basse saison (du 1er octobre au 31 avril) :

Single, par nuit : 230 €

Double/ Twins, par nuit et par personne : 100 €

Tarif Haute Saison (du 1er mai au 30 septembre) :

Single, par nuit : 280 €

Double/ Twins, par nuit et par personne : 125 €

Prestation sous réserve de disponibilité au moment de la réservation

- Nuit supplémentaire à Reykjavik

Prolongez votre immersion dans la capitale Islandaise et profitez des nombreuses activités possibles autour de Reykjavik.

Nuit en chambre double/twin ou single avec salle de bain partagée. Petit déjeuner inclus.

--

Tarif basse saison (du 1er octobre au 31 avril) :

Single, par nuit : 95 €

Double/ Twins, par nuit et par personne : 70 €

Tarif Haute Saison (du 1er mai au 30 septembre) :

Single, par nuit : 170 €

Double/ Twins, par nuit et par personne : 110 €

Prestation sous réserve de disponibilité au moment de la réservation

- Nuit supplémentaire en hôtel 4\* à Reykjavik

Bénéficiez de plus de confort et optez pour une nuit supplémentaire en hôtel 4\* dans la capitale islandaise.

--

Tarif basse saison (du 1er octobre au 31 avril) :

Single, par nuit : 300 €

Double/ Twins, par nuit et par personne : 160 €

Tarif Haute Saison (du 1er mai au 30 septembre) :

Single, par nuit : 350 €

Double/ Twins, par nuit et par personne : 250 €

Prestation sous réserve de disponibilité au moment de la réservation

### Départs de province

Les prix ci-dessus sont calculés au départ de Paris (si le vol est inclus), sont soumis à disponibilité au moment de votre réservation, et sont susceptibles d'augmenter au fur et à mesure que le départ se rapproche.

Des départs d'autres villes sont possibles. Pour plus d'informations, nous consulter par mail ou par téléphone au **04 81 68 56 00**.

### Assurances au choix

- Assurance multirisque : 4,3 % du voyage par personne
- Assurance multirisque avec extension épidémie : 5,1 % du voyage par personne
- Assurance premium (valable pour tout voyage dont le montant dépasse 8000€/pers.) : 5 % du voyage par personne
- Assurance multirisque premium avec extension épidémie (valable pour tout voyage dont le montant dépasse 8000€/pers.) : 6,1 % du voyage par personne



Jour par jour

## Jour par jour :

### JOUR 1

#### 📍 Arrivée en Islande - Cercle d'Or - Faille de Thingvellir - Geysir

Arrivée sur le sol Islandais, votre guide vous récupère à l'aéroport et départ pour Thingvellir, la vallée du parlement, haut lieu de l'histoire islandaise. C'est là que se tenaient les sessions d'été de l'antique parlement d'Islande établi en 930, une des premières républiques du monde. La découverte du cercle d'or se poursuit par le site de Geysir, dont le geyser Strokkur jaillit toutes les 5 à 10 minutes jusqu'à une hauteur de 20m ! Après une pause pour se restaurer (dîner à votre charge), installation à l'hébergement. En fonction des conditions, c'est le moment de prolonger la découverte de Geysir ou partir explorer le site de Gullfoss - la Chute d'Or - gigantesque cascade à deux niveaux se jetant dans un ravin orné d'orgues basaltiques. En fin d'après midi ou début de soirée, les sites sont vidés de leur fréquentation habituelle, et la visite a un goût d'exceptionnel. Retour à l'hébergement ou dans le décor de Geysir pour profiter du jet d'eau sous le soleil de minuit ou les aurores boréales...seul au monde !

Hébergement : [Guesthouse](#) ou  [Transport : 160 km](#)  
[ferme auberge](#)

 Marche : 1 h

NB : le dîner est libre.

## JOUR 2

### 📍 Cercle d'Or - montagnes multicolores de Landmannalaugar

L'itinéraire file d'abord vers le sud et emprunte la piste Domadalur (F225) pour longer le célèbre volcan Hekla, avant de pénétrer dans la réserve de Fjallabak par un désert de pierre ponce. Puis atteindre le site multicolore de Landmannalaugar pour une première randonnée dans le paysage spectaculaire des hautes terres d'Islande. Le choix est vaste : cratère rougeoyant de Ljotipollur, pic bleu du Blahnukur, rives du lac de Frostastadavatn... Installation au refuge pour les 2 prochaines nuits.

🏠 Hébergement : [Refuge](#)

🚗 Transport : [170 km](#)

⬆️ Dénivelé positif : [200 m](#)

⬆️ Dénivelé négatif : [200 m](#)

👟 Marche : [2 h](#)

---

## JOUR 3

### 📍 Landmannalaugar - coulée de lave de Laugahraun et sommet de Brennisteinsalda - source chaude

La boucle d'aujourd'hui, entre canyons et crêtes, se pare de toutes les nuances du massif : rouges, vertes, bleues, noires et jaunes. L'itinéraire s'enfonce d'abord dans la coulée de lave de Laugahraun par la gorge de Graenagil, dont le petit ruisseau charrie de petites pierres bleues. A travers le magma solidifié, percé par quelques veines d'obsidienne (verre volcanique), le cheminement se poursuit vers le Nord jusqu'à la zone géothermique au pied du sommet de Brennisteinsalda. L'ambiance soufrée, les roches oranges tranchant avec le noir de la lave, les gloussement des mares de boue bouillonnante... Tout participe à construire un décor surnaturel ! L'ascension est progressive depuis le col et la vue époustouflante du sommet embrasse tout le massif ! Le sentier perd un peu d'altitude vers la vallée de Vondugil, ponctuée des plumeaux blancs des linaigrettes, avant de s'élever à nouveau pour rejoindre la crête de Sudurnamur. Moment de détente dans la source chaude naturelle au pied de la muraille de lave et retour au refuge.

🏠 Hébergement : [Refuge](#)

⬆️ Dénivelé positif : [650 m](#)

⬆️ Dénivelé négatif : [650 m](#)

👟 Marche : [6 h](#)

---

#### JOUR 4

### 📍 Landmannalaugar - Icebergs de Jökulsárlón - Diamond Beach

Départ matinal par la piste F208. Avec ses rivières à traverser et ses paysages volcaniques comme la "gorge de feu" (la faille d'Eldgjá) ou les ravines d'Ilílagil, c'est l'aventure des hautes terres d'Islande ! C'est bientôt l'heure de rejoindre la route n°1 pour gagner la région de Skaftafell et les paysages d'un autre monde, fait de langues glaciaires. Un peu plus loin, découverte du lagon glaciaire de Jökulsárlón où le glacier Breidamerkurjökull donne naissance aux icebergs qui dérivent vers l'océan. Les sternes arctiques dessinent de jolies arabesques dans le ciel tandis que les phoques chassent entre les glaçons. De l'autre côté de la lagune, Diamond beach offre un paysage étonnant : sur le sable noir reposent de petits icebergs blancs ou translucides, tels des bijoux... Installation à l'hébergement à Skaftafell pour 2 nuits.

Hébergement : [Guesthouse ou ferme auberge](#) 🚗 Transport : 220 km

↗ Dénivelé positif : 100 m

↘ Dénivelé négatif : 100 m

👟 Marche : 3 h

---

#### JOUR 5

### 📍 Skaftafell - randonnée en balcon au dessus des glaciers - Parc national du Vatnajökull

Une belle journée de randonnée vous attend aujourd'hui sur Skaftafell. Petite forêt de bouleau et de saule, sentiers en balcons au dessus des glaciers, canyon et cascade ornée d'orgues basaltiques, vue sur la vallée de Morsardalur et le bois de Baejarstadarskokur. Une magnifique marche sous le regard étincelant du Vatnajökull et du sommet d'Islande, le Hvannadalshnúkur (2110m). Retour à l'hébergement.

Hébergement : [Guesthouse ou ferme auberge](#) 🚗 Transport : 30 km

↗ Dénivelé positif : 350 m

↘ Dénivelé négatif : 350 m

👟 Marche : 6 h

---



## JOUR 6

### 📍 Skaftafell - piste F206 - cratères du Laki

Cap à l'ouest sur la route numéro 1, avant de bifurquer sur la piste F 206 pour rejoindre la fissure éruptive de Lakagigar, qui a dévasté l'Islande dès 1783. Alignés sur 27km, une centaine de volcans ont émis de la lave, de la cendre et du gaz sulfurique pendant plus de huit mois. Cet épisode éruptif, connu sous le nom des "feux de la Skafta", provoqua une des plus importantes perturbations climatiques et sociales du dernier millénaire, conduisant à des famines dans toute l'Europe. Les différentes randonnées possibles permettent de découvrir de petits lacs, des cratères effondrés et, depuis le sommet du Laki, un panorama exceptionnel sur l'ensemble de la faille, l'alignement des cônes volcaniques et la rivière Skafta. Ce paysage incroyable a d'ailleurs fait l'ouverture du film "Home" de Yann Arthus Bertrand ! Installation au refuge du Laki, pour une immersion total dans ce décor de fin du monde.

🏠 Hébergement : [Refuge](#)

🚗 Transport : [230 km](#)

⬆️ Dénivelé positif : [230 m](#)

⬇️ Dénivelé négatif : [230 m](#)

👟 Marche : [3 h](#)

---

## JOUR 7

### 📍 Cratères du Laki - macareux et oiseaux marins de Dyrholaey - Reykjavik

Après avoir quitté l'ambiance volcanique des cratères du Laki, l'itinéraire rejoint la "ring road" N°1 ! Le paysage se découvre peu à peu pour rejoindre la côte de sable noir au niveau du village de Vik, au pied des falaises de Reynisfjall. Un peu plus loin, le promontoire de Dyrholaey donne asile à des colonies de Sternes arctiques, de Guillemots, de Pingouins Torda et de Macareux moines (jusqu'au 15 août). La vue sur les étendues de sable noir est sublime et par jour de grand vent, les ballets aériens des oiseaux se jouent des embruns. Dernière arrêt à la cascade de Skogafoss, à l'impressionnant rideau d'eau, et poursuite vers la capitale d'Islande. Installation à votre hébergement. Soirée et diner libres.

🏠 Hébergement : [Guesthouse](#)

🚗 Transport : [350 km](#)

⬆️ Dénivelé positif : [100 m](#)

⬇️ Dénivelé négatif : [100 m](#)

👟 Marche : [2 h](#)






NB : le dîner est libre.

---

#### JOUR 8

### 📍 Reykjavik - Piste de Kjölur - Kerlingarfjöll - les "montagnes des sorcières fumantes" ;-)

Dès la sortie de Reykjavik, la lande de Mosfell vous plonge dans l'ambiance islandaise... Bientôt, après avoir frôlé le cercle d'or, l'itinéraire emprunte la mythique piste de Kjölur (F35), qui sillonne entre les glaciers de Hofsjökull et Langjökull. Arrivée dans la région de Kerlingarfjöll ("montagnes des sorcières"), en plein désert minéral, et départ en rando aux milieux des volutes de fumées. La rhyolite, roche friable de couleur orangée compose notamment ce paysage unique aux couleurs et contrastes spectaculaires, mais vous marchez aussi au milieu des solfatares, fumerolles et autres mares de boue bouillonnante ! Installation au refuge.

-  Hébergement : [Refuge](#)       Transport : [200 km](#)  
 Dénivelé positif : [250 m](#)       Dénivelé négatif : [250 m](#)  
 Marche : [4 h](#)
- 

#### JOUR 9

### 📍 Kerlingarfjöll - Cascade de Goðafoss - Myvatn

Départ matinal sur la piste de Kjölur. Après avoir dépassé le site géothermique de Hveravellir, et les paysages de l'immense complexe de lacs de Blöndulón, le circuit retrouve une route goudronnée et file vers l'ouest, juste sous la péninsule des trolls, pour rejoindre l'historique "cascade des dieux" (Goðafoss). L'occasion d'admirer à nouveau de belles orgues basaltiques et d'entendre la légende qui entoure ce joyau naturel. Il faudra poursuivre encore 40min pour rejoindre les 1ers sites volcaniques de la région de Myvatn. Selon les conditions, balade sur des pseudo-cratères de Skutustadir, les laves pétrifiées de Dimmuborgir ou affût ornithologique... Ou encore moment de détente possible, en option, dans un bain d'eau chaude naturelle ;-). Installation à l'hébergement pour 2 nuits.

-  Hébergement : [Guesthouse ou ferme auberge](#)       Transport : [340 km](#)  
 Dénivelé positif : [50 m](#)       Dénivelé négatif : [50 m](#)  
 Marche : [2 h](#)
-

#### JOUR 10

### 📍 Myvatn : champ de lave, cratères, fumerolles...

Journée complète de randonnée au milieu des formations géothermiques et volcaniques de Myvatn et du volcan Krafla. Les solfatares et fumerolles de Hverir-Namafjall vous donnent un avant-goût de la zone proche du Krafla, dont les laves ont été produites lors de ses 9 éruptions entre 1975 et 1984. Vous cheminez au cœur de cette terre en mouvement, sur les différentes coulées, notamment celle de Leirhnjúkshraun, encore chaudes et qui continue de dégazer. Parfois, vous marchez à travers des tunnels de lave de plus de 200 ans ! Une région à ne pas manquer en Islande ! Retour à l'hébergement.

🏠 Hébergement : [Guesthouse ou ferme auberge](#) 🚗 Transport : 50 km

⬆️ Dénivelé positif : 200 m

⬇️ Dénivelé négatif : 200 m

👟 Marche : 6 h

---

#### JOUR 11

### 📍 Myvatn - piste F88 - désert noir d'Ódáðahraun - Kverkfjöll

Sous la lumière matinale, vous prenez la route vers le sud par la piste F88, qui s'enfonce droit vers le coeur désertique de l'Islande et l'immensité glacée du Vatnajökull. Vous traversez d'abord des étendues infinies de pierre ponce, puis le célèbre Ódáðahraun, un désert noir veiné de rouge, dans une ambiance totalement dramatique et dépaysante. Il faudra s'armer de patience avant d'atteindre la région glaciaire de Kverkfjöll, aux accents de bout du monde. Là, un refuge se tient, comme une sentinelle. Pendant cette journée, votre guide trouvera le meilleur spot pour vous dégourdir les jambes quelques heures. Installation au refuge.

🏠 Hébergement : [Refuge](#)

🚗 Transport : 250 km

⬆️ Dénivelé positif : 100 m

⬇️ Dénivelé négatif : 100 m

👟 Marche : 2 h

---

#### JOUR 12

### 📍 Kverkfjöll - cascade des dragons - caldeira d'Askja

Matinée de randonnée au pied du Vatnajökull. Après le déjeuner, départ en véhicule pour la caldeira d'Askja, plantée dans un décor incroyable, et ornée de la cascade de Drekgil (cascade des dragons). Exploration à pied de la plus grande caldeira d'Islande, dont la dernière éruption de 1961 a laissé derrière elle un impressionnant champ de lave, cinq cratères caractéristiques ainsi qu'une petite île au milieu du lac. Selon les conditions, il sera éventuellement possible de se baigner dans le Viti (lac) ! Nuit au refuge.

🏠 Hébergement : [Refuge](#)

🚗 Transport : 100 km

⬆️ Dénivelé positif : 200 m

⬇️ Dénivelé négatif : 200 m

👟 Marche : 4 h

---

#### JOUR 13

### 📍 Askja - champs de lave, désert et traversées de rivières - oasis de Nýidalur

L'aventure se poursuit à travers les pistes pour gagner le coeur des hautes terres d'Islande, l'oasis de Nýidalur. Par le Nord à travers d'immenses champs de lave, ou par le Sud au plus proche du glacier Vatnajökull, la piste de Sprengisandur donne la part belle aux grandes étendues sauvages des highlands. Parfois, le véhicule cahote à 10km/h sur des laves cordées, s'enfonce furtivement dans des sables bruns, ou plonge dans les rivières glacées pour les traverser vaillamment. Une bonne dose d'isolement et d'aventure. Nuit en refuge au pied du petit glacier du Tungnafellsjökull.

🏠 Hébergement : [Refuge](#)      🚗 Transport : [170 km](#)  
👟 Marche : [1 h](#)

#### JOUR 14

### 📍 Nýidalur - Cascade de Hjalparfoss - Reykjavik

Il faut se résoudre à quitter Nýidalur en empruntant l'une des pistes les plus mythiques d'Islande, Sprengisandur (F26), connue pour ses brusques changements de temps ! Après avoir rejoint la réserve naturelle de Fjallabak, votre itinéraire s'accorde aux sons de la civilisation retrouvée. Un dernier arrêt à la magnifique cascade de Hjalparfoss, ou la ferme viking de la vallée de la Thjorsá (Þjóðveldisbærinn, en option), un ensemble de restes d'anciennes fermes vikings datant du Xème siècle. Installation à l'hébergement à Reykjavik. Profitez de la fin de l'après-midi pour flâner dans la capitale nordique.

🏠 Hébergement : [Guesthouse](#)      🚗 Transport : [250 km](#)  
↗️ Dénivelé positif : [50 m](#)      ↘️ Dénivelé négatif : [50 m](#)  
👟 Marche : [1 h](#)

NB : le dîner est libre.

#### JOUR 15

### 📍 Reykjavik - retour

Petit déjeuner à votre hébergement et transfert pour l'aéroport international de Keflavik.

Vous souhaitez prolonger votre voyage ? N'hésitez pas à nous consulter pour les diverses options d'hébergement complémentaire sur Reykjavik.

🚗 Transport : [50 km](#)



*L'itinéraire, les distances et les temps d'activités sont donnés à titre indicatif, et peuvent être modifiés selon l'état des pistes, des conditions météorologiques et du rythme du groupe.*

*L'expérience du terrain et les connaissances de nos guides nous conduiront à choisir la meilleure solution pour assurer votre sécurité et vous faire profiter au mieux des joyaux naturels de l'Islande. Cet itinéraire peut notamment être réalisé via les fjords de l'est ou la piste de Kjolur au lieu de l'oasis de Nyiadalur pour la 1ère date si la piste de Sprengisandur est encore fermée.*

 Options

## Les excursions facultatives :



### Croisière d'observation des baleines (depuis Reykjavik)

Partez à la recherche des cétacés depuis Reykjavik.

Une navigation de 3h dans la baie de Faxaflói vous permet d'observer, avec de grandes chances de succès, baleines à bosse, marsouins, dauphins à bec blanc, orques ou bien rorqual communs qui peuplent cette partie de l'océan Atlantique.

--

Période : 9h à 20h30

Durée de l'excursion : env 3h

Equipement : combinaison chaude fournie

Tarif : 110EUR par personne incluant le transfert A/R depuis votre hébergement



### Exploration sur le glacier Vatnajökull depuis Skaftafell

Accompagné d'un guide professionnel et crampons aux pieds, vous évoluez dans un labyrinthe de glace bleutée aux multiples reliefs : crevasses, moulins, bédrières.

Des paysages grandioses pour une expérience unique accessible à tous !

--

2 départs tous les matins (9h20 et 10h40)

Durée : env 5h30 dont 3h sur glacier

Equipement : crampons et piolet fournis

Prix : à partir de 115EUR par personne

Réservation sur place auprès du guide



### **Escapade au Groenland**

Depuis l'Islande, vous n'aurez jamais été aussi proche du Groenland et de son Inlandsis qui recouvre 80% du territoire. A seulement quelques heures d'avion de Reykjavàk, serez-vous tentés par le Sud : le vert de ses prairies contrastant au bleu des Icebergs ? Par les paysages saisissants de l'Est avec ces impressionnants pics rocheux ? Ou encore la baie de Disko et ses géants de glace ?

--

Demandez nous un devis, nous serons ravis de vous concocter l'escapade qui vous correspond!

--

Durée : au choix

Hébergement : auberge, hôtel ou chez l'habitant

Activités au choix : Randonnée, navigation en bateau entre les icebergs, sortie baleine, kayak de mer, etc.

Tarif : à partir de 2495 € / personne



### **Detente au Blue Lagoon de Myvatn**

Profitez d'un moment de relaxation dans les eaux bleues des bains naturels de Myvatn, au coeur d'un paysage volcanique.

Moins fréquente que celui de Reykjavik, ce lieu plus authentique vous permet de vous détendre au milieu de votre road trip Islandais.

Durée : illimitée

Tarif : à partir de 55EUR par personne

Tarif réduit (13-15ans , étudiant, 65 ans et +) : à partir de 35EUR par personne

Gratuit pour les moins de 13 ans

Prestation à réserver sur place auprès de votre guide



### **Détente au Blue Lagoon (depuis Reykjavik)**

Profitez d'un moment de détente dans le célèbre Blue Lagoon de la péninsule de Reykjanes.

Véritable SPA en plein air, découvrez les eaux chaudes naturelles de ce lieu magique et si fortement ancré dans la culture Islandaise.

Possibilité restaurant sur place en supplément.

--

Départs: entre 8h et 20h

Transports : inclus en bus

Durée : illimitée, préciser la durée souhaiter à votre vendeur

Tarif : à partir de 150EUR par personne



### **Randonnée sur le glacier Solheimajokull (depuis Reykjavik)**

Une approche des géants de glace avec cette randonnée guidée sur le glacier Solheimajokull. Au retour, arrêt aux chutes de Skogafoss et Seljalandsfoss.

Départ tous les jours à 09h00

Durée : 11h dont 4h-4h30 de randonnée guidée sur glacier

Accompagnement : anglophone sur glacier.

Equipement : Harnais, Casque & Piolet

Transport : bus.

Prix : 180 EUR par personne



### **Randonnée à cheval sur les laves d'Hafnarfjörður (depuis Reykjavik)**

Découvrez les célèbres chevaux Islandais et leur allure particulière : le tölt.

Accessible à tous, cette randonnée équestre vous emmène à travers des paysages typiques de l'Islande, entre champs de lave et prairies verdoyantes.

--

Transport : bus / 4x4 (prise en charge à votre hébergement)

Durée de l'excursion : env 4h avec transfert, 1h30 à 2h d'activité

Equipement : combinaison chaude et imperméable fournie

Tarif : 135EUR par personne



### **Tunnel de Lave : exploration au centre de la terre (depuis Reykjavik)**

Plongez dans les entrailles de la terre en explorant l'un des plus spectaculaires tunnels de lave de l'Islande : le Raufarhólshellir

Encadré par un guide spécialisé, vous avancez jusqu'à l'extrémité de ce tunnel pour découvrir des chutes de laves et autres merveilles endormies dans l'obscurité

--

Départ à 9h (en bus)

Durée : env 3h, 1h dans le tunnel

Equipement : Casque et lampe

Tarif : à partir de 110EUR par personne

Tarif réduit : à partir de 100EUR pour les 12-15ans



### **Snorkelling dans la faille de Silfra (depuis Reykjavik)**

Osez plonger dans l'eau turquoise de la faille de Silfra ! Située dans le parc national de Thingvellir, cette faille sépare le continent américain et européen. Venez explorer cette particularité géologique et découvrir l'un des plus impressionnants spots de plongée du monde !

--

Transport : bus

Temps d'activité : env 5h, temps d'exploration environ 40 minutes

Matériel fourni sur place : combinaison et masque de plongée

Tarif : à partir de 190EUR



### **Nuit supplémentaire à Reykjavik en chambre Single - Haute Saison**

Dormez une nouvelle nuit dans la capitale pour prolongez votre immersion Islandaise et profitez des nombreuses activités possibles autour de Reykjavik.

Chambre single : A partir de 170EUR par personne et par nuit

Tarif valable du 1er mai au 31 septembre, sous réserve de disponibilité.



### **Nuit supplémentaire à Reykjavik en chambre Double/Twin - Haute Saison**

Dormez une nouvelle nuit dans la capitale pour prolongez votre immersion Islandaise et profitez des nombreuses activités possibles autour de Reykjavik.

Chambre double ou twin : A partir de 110EUR par personne et par nuit

Tarif valable du 1er mai au 31 septembre, sous réserve de disponibilité.



### **Nuit supplémentaire en hôtel 4\* à Reykjavik en chambre Double/Twin - Haute Saison**

Bénéficiez de plus de confort et optez pour une nuit supplémentaire en hôtel 4\* dans la capitale islandaise.

\* Prix par personne et par nuit en chambre double ou twin : à partir de 250EUR.

Tarif valable du 1er mai au 31 septembre, sous réserve de disponibilité.





### **Surclassement en chambre individuelle en hotel 4\* à Reykjavik - Haute Saison**

Bénéficiez de plus de confort et optez pour un surclassement en hôtel 4\* dans la capitale islandaise.

Prix par personne et par nuit, 280 eur

Tarif valable du 1er mai au 31 septembre, sous réserve de disponibilité.



### **Surclassement en chambre Twin/Double en hotel 4\* à Reykjavik - Haute Saison**

Bénéficiez de plus de confort et optez pour un surclassement en hôtel 4\* dans la capitale islandaise.

Prix par personne et par nuit, 125 euros

Tarif valable du 1er mai au 31 septembre, sous réserve de disponibilité.



### **Nuit supplémentaire en hôtel 4\* à Reykjavik en chambre single - Haute Saison**

Bénéficiez de plus de confort et optez pour une nuit supplémentaire en hôtel 4\* dans la capitale islandaise.

Prix par personne et par nuit en chambre individuelle : à partir de 350EUR

Tarif valable du 1er mai au 31 septembre, sous réserve de disponibilité.



### **Surclassement en chambre individuelle à Reykjavik - Haute Saison**

Surclassement en chambre individuelle pour vos nuits dans la capitale Islandaise.

Prix par personne et par nuit.

Tarif valable du 1er mai au 31 septembre, sous réserve de disponibilité.

**+** En savoir +

**Détail du voyage**

## Nombre de participants

De 4 à 12 participants

---

## Niveau

Ce voyage en Islande est accessible à toute personne en bonne santé. Randonnées de 4 à 6h de marche cumulée par jour, avec des dénivelés pouvant atteindre 500 mètres. Les marches sont parfois entrecoupées de trajets en véhicule. Pas de difficulté technique. Cependant, la météo islandaise est parfois capricieuse ; elle peut évoluer rapidement et rendre plus difficile la randonnée.

Age minimum : 15 ans

---

## Encadrement

Votre voyage est encadré par un guide-accompagnateur français ou islandais francophone, faisant partie de l'équipe 66°Nord. En Islande, les guides sont polyvalents et peuvent à la fois s'occuper de l'encadrement du séjour, de la conduite ainsi que de la cuisine afin d'assurer dans les meilleures conditions le déroulement et de rendre possible les voyages que nous proposons.

Sécurité et déroulement du séjour :

Nos séjours se déroulent en milieu polaire, milieu isolé pouvant se révéler hostile. Votre guide seul fait autorité durant la totalité de votre séjour, et lui seul, de par ses connaissances du terrain, est habilité à prendre des décisions, voire à modifier l'itinéraire si les conditions l'exigent.

---

## Alimentation

Après un petit déjeuner copieux, le pique-nique est toujours composé d'aliments locaux : sandwiches, salades, fruits, gâteaux et fruits secs... préparé par vos soins le matin.

Le dîner est préparé et pris en commun. Votre guide cherchera à vous faire découvrir la gastronomie méconnue de l'Islande et assurera l'approvisionnement régulier en légumes et fruits. Parmi nos plats préférés, citons par exemple la fondue de poireaux aux crevettes, le saumon en papillote et patates douces, le gigot d'agneau à la moutarde, le skyr (fromage blanc local), le hareng en sauce, le caviar de morue, les "kleinur" (beignet local)... Mais aussi les pâtes aux 3 saumons, le dhâl ou le rougail saucisse ;-) !

Régimes alimentaires particuliers :

Nos guides ne peuvent pas préparer des repas particuliers tous les soirs pour les personnes ayant des régimes alimentaires spécifiques.

Pour les végétariens : merci de préciser si vous mangez du poisson / des crustacés.

Nous avons de la viande / poisson à tous les dîners donc vous aurez les mêmes accompagnements que les autres participants (féculents, légumes assez classiques) mais il faut prévoir des compléments de votre côté pour compenser le manque de protéines.

Pour les pique-niques du midi, nous avons soit des salades, soit des sandwiches avec du saumon ou de la charcuterie, vous pourrez donc éventuellement vous préparer des salades la veille avec votre guide, en fonction de ses menus.

Pour les régimes "sans gluten" : merci de préciser si intolérance ou allergie et nous dire ce que vous mangez quotidiennement.

Nous avons de la viande / poisson à tous les dîners, que nous accompagnons soit de légumes, soit de féculents. A vous donc de prévoir de quoi remplacer ces féculents (ex graine de couscous qui se cuit rapidement) et amener des compléments alimentaires pour 3 à 4 jours par semaine. Nous pourrions avoir des biscuits, biscottes sans gluten pour les pique-nique, mais prévoyez en supplément également.

Vous devez donc prévoir des repas complets ou des compléments alimentaires pour 3 à 4 jours par semaine.

En Islande, les boissons alcoolisées sont vendues uniquement dans les magasins d'état : le prix y est très élevé car ces produits sont fortement taxés. Vous pouvez également acheter des produits détaxés à l'aéroport d'embarquement lors de votre départ : un apéritif peut être apprécié lors des soirées dans les gîtes ou guesthouse.

Participation de tous aux tâches collectives : le guide gérant toute la logistique de votre voyage, il est demandé à chacun dans un esprit participatif et collaboratif, de participer à la préparation des repas et à la vaisselle.

---

## Hébergement

### - A Reykjavik

Vous dormez en hôtel ou guesthouse, en chambre double/twin, sanitaire privé, exceptionnellement double, triple ou quadruple, sanitaires à partager.

### - Dans le reste du pays :

Vous dormez en refuge (petits ou grands dortoirs), gîte ou guesthouse (chambre de 2 à 6 pers), sanitaires à partager.

### Guesthouse :

C'est un hébergement convivial dans de grandes maisons islandaises typiques, situé plutôt en ville ou le long de la route n°1. Ce sont de petites structures de 5 à 10 chambres. Les chambres peuvent accueillir 4 à 6 personnes dans des lits simples ou superposés. Des chambres simples ou doubles peuvent également être réservées sur demande, selon la disponibilité. Les Guest house ont des sanitaires partagés, et régulièrement une cuisine à disposition. Le Wifi est disponible et le petit déjeuner peut être pris sur place.

Hôtel Cabin : <https://hotelcabin.is/en/>

Hôtel Klettur : <https://hotelklettur.is/>

Aurora Guesthouse : <https://www.aurorahouse.is/>

#### Ferme-auberge :

Au cœur des campagnes islandaises, les auberges sont souvent situées dans des exploitations agricoles, chez l'habitant ou dans un bâtiment voisin. Ce sont en général de petites structures de 5 à 20 chambres. Ce mode d'hébergement, simple et chaleureux, est le moyen le plus sûr de faire la connaissance des Islandais et de découvrir leur culture originale. Les sanitaires sont plus généralement partagés mais des chambres avec sanitaires privés sont possibles pour les voyages sur-mesure. Le wifi est souvent accessible, l'accès à l'eau courante et l'électricité est systématique. Certaines proposent un service de restauration type Bed & Breakfast avec des repas typiques préparés par les propriétaires des lieux.

Svinafell: <https://svinafell.com/>

Berunes Hi hostel : <http://berunes.is/>

#### Refuge :

Les refuges islandais sont des installations isolés au milieu d'un cadre naturel exceptionnel. La plupart d'entre eux sont situés au cœur des hautes terres. A l'image de nos refuges de montagnes, ils disposent d'un grand dortoir au confort sommaire, où il est nécessaire d'apporter son sac de couchage. Les refuges ont l'eau courante et en majorité l'électricité. Les douches ainsi que la recharge de batteries sont payantes ( 500 Isk), nous vous recommandons donc d'avoir des batteries de rechange pour vos appareils photos.

Landmanalaugar : <https://www.fi.is/en/mountain-huts/landmannalaugar>

L'Islande est un pays de seulement 370.000 habitants qui accueille plus d'un million de touristes par an. Par conséquent les guesthouses et refuges adaptés aux groupes sont rares et très prisés. Malgré un effort permanent dans le choix des hébergements, leur niveau de confort et d'équipement reste variable.

Tous les hébergements -sauf les refuges- disposent des éléments suivants : chauffage, douches chaudes, sanitaires à partager et cuisine équipée. Les refuges sont chauffés mais ne disposent pas toujours d'électricité. Leurs sanitaires sont en général en extérieur et les douches chaudes sont payantes (compter 4 à 5 € par douche, soit 500 isk).

Un sac de couchage est nécessaire dans la plupart des hébergements. Il vous accompagne sur tout le séjour en guise de couverture. Pour davantage de confort, prenez-en-un dont la température confort est de 10-15°C. Vous pouvez également si vous le souhaitez prendre un drap de sac et un petit oreiller gonflable.

Recharger les batteries des appareils électroniques peut être parfois payants dans les zones isolées des hautes terres ou dans certains refuges (jusqu'à 1000 ISK soit 8.5€ pour une heure de charge), nous vous recommandons donc d'avoir des batteries de rechange avec vous.

Participation de tous aux tâches collectives et au chargement des véhicules.

---

## Déplacement

Véhicule privé tout terrain pour le groupe.

Cet itinéraire très complet vous permettra de découvrir une large partie de l'Islande. Nous alternons les journées dédiées à la randonnée et les temps de transition pour rallier un nouveau site. Les transferts sont toujours ponctués de pauses photos, visites ou petites randonnées.

Pour cet itinéraire, nous utilisons des voitures 4x4. Ces véhicules sont parfaitement adaptés aux conditions rencontrées en Islande, mais leur confort est parfois limité sur les terrains difficiles (passages de gué, sable, pistes, etc.).

### **Votre trajet en avion avec nous :**

Votre billet d'avion électronique sera à votre disposition 8 à 10 jours avant le départ, sur votre espace client, dont vous recevrez identifiant et mot de passe à l'inscription.

Vol international Paris - Keflavik (Islande) en aller / retour sans escale. Durée : 3h environ

La plupart des vols sont opérés soit par la compagnie régulière Icelandair, soit les compagnies Play ou Transavia : services comparables sur les trois (type d'avion, fiabilité, repas payants sur les trois compagnies, boissons alcoolisées payantes sur Icelandair, toutes boissons payantes sur Transavia et Play).

---

## Budget & change

1 euro = 150 ISK env.

Les cartes de crédit internationales sont acceptées dans la quasi-totalité des commerces, à Reykjavik comme dans le reste du pays. Ces paiements peuvent éventuellement être soumis à des frais, selon votre banque.

On ne peut pas acheter ou vendre de couronnes islandaises hors d'Islande ou à un taux très désavantageux et les euros ne sont pas acceptés en Islande. Nous vous conseillons de retirer de l'argent à un distributeur automatique (ATM) une fois à Reykjavik.

Nous vous recommandons un retrait d'un montant de minimum 15.000 isk (env. 120€) pour ce séjour par personne.

Si vous souhaitez tout de même acheter de la monnaie locale en changeant des euros sur place, vous trouverez un bureau de change en ville (les taux de change y sont très désavantageux) et dans les banques (fermées le week-end). Garder en tête que la carte bancaire est acceptée dans la quasi-totalité des commerces et que (suivant vos frais bancaires), celle-ci constitue souvent l'alternative la moins coûteuse.

Pour vous donner une idée du coût de la vie en Islande, voici quelques estimations :

- un café : 350 à 400 ISK (environ 3€)
  - un pylsur (hot dog) : 500 ISK (environ 4€)
  - une bière : env 900 ISK (environ 7€)
  - un plat de poisson dans une brasserie à Reykjavik : autour de 4000 ISK (environ 32€)
  - un ticket de bus à Reykjavik : 460 ISK (environ 3.70€)
  - un ticket de cinéma : environ 1600 ISK (environ 13€)
  - un pull en laine fait main : environ 15.000-22.000 ISK (120€ - 175€)
-

## Pourboires

Nous vous recommandons un montant entre 20 et 40 € par participant. Toutefois, il est important de considérer que le pourboire, demeurant facultatif (n'étant pas une partie du salaire), doit être accordé en fonction de votre niveau de satisfaction et des petites attentions de l'équipe locale.

---

## Equipement



## Vêtements à prévoir

Pour l'habillement, le **système "3 couches"** est le meilleur.

Les vêtements les plus rapprochés du corps vous gardent au chaud et laissent facilement échapper la sueur.

Les autres couches conservent la chaleur ou vous préservent des conditions extérieures.

### La couche de base

Portée à même la peau, c'est la première isolation que vous aurez. Soignez-la ! Des fibres techniques fines, type carline, capilene ou merinos sont très efficaces, chaudes, souples, confortables et légères. Privilégiez la laine Merinos, aussi efficace en terme de thermicité comme pour sa capacité à ne pas retenir les odeurs ! Ces matières sèchent très rapidement.

- Plusieurs T-shirts à manches courtes
- 1 T-shirt à manche longue
- 1 paire de collant

### La couche intermédiaire

Elle vous apporte de la chaleur tout en continuant à faire migrer la transpiration vers l'extérieur.

- 1 polaire fine (ou micropolaire)
- 1 veste Softshell ou une minidoudoune, pour un apport thermique supplémentaire et apprécié en Islande comme en montagne
- Quelques paires de chaussettes de marche en laine
- 1 pantalon de randonnée
- 1 short de randonnée
- 1 casquette
- 1 bonnet + 1 bonnet de rechange (ou bandeau)
- 1 paire de gants
- 1 cache-cou type Buff
- 1 paire de lunettes de soleil, indice de protection élevé
- 1 paire de lunettes de soleil de rechange

### La couche extérieure

Elle vous coupe du vent et de la neige.

- 1 veste imperméable et respirante (hardshell 2 ou 3 couches) avec une membrane type Gore-Tex, H2No, Dryvent, MP+...
- 1 sur-pantalon imperméable et respirant, si possible avec une membrane type Gore-Tex, H2No, Dryvent, MP+...
- 1 paire de chaussures de "trekking" imperméables, confortables, antidérapantes, respirantes, avec une tige montante pour une meilleure tenue du pied

Si vous souhaitez une vision islandaise de l'équipement à prévoir et expérimenter leur humour irrésistible :

---



## Équipement à prévoir

- 1 Sac de couchage (+5°C à + 15°C), adapté à votre taille
- 1 drap de sac ("sac à viande") en polaire ou en soie et une taie d'oreiller ou un coussin gonflable
- 1 paire de chaussures de marche basses
- 1 paire de chausson ou crocs pour le soir (en Islande, on retire ses chaussures dans les hébergements)
- 1 tenue pour le soir
- 1 stick à lèvres et de la crème solaire
- 1 maillot de bain et 1 serviette de bain
- 1 frontale avec piles de rechange
- 1 paire de bâtons de marche (utile)
- Des boules Quiès
- Un masque de sommeil (facultatif, la luminosité est quasi permanente jusqu'à début août).
- 1 gourde de 1,5 litres ou 2 équivalentes (camel bag ou gourdes rigides)
- Un couteau suisse ou équivalent (en soute !)
- Papier toilette + briquet pour brûler celui-ci après usage
- Appareil photo et petite paire de jumelles (facultatif)
- Une petite spécialité de votre "terroir" ou gâteaux apéritifs pour le soir



## Bagages

L'ensemble de vos bagages doit être réparti dans 2 sacs :

- Prévoir un sac de voyage souple de 60 litres environ et de 15 kg maximum. Pas de valise rigide car difficile à charger dans les soutes et remorques. Les bagages sont transportés par véhicule.
- Un petit sac à dos (contenance environ 30 litres) pour vos affaires de la journée : pull, T-shirt de rechange, gourde, pique-nique de midi, lunettes, petit matériel, sac poubelle. Ce sac à dos vous accompagnera en bagage cabine dans l'avion. Pensez à y mettre vos affaires de première nécessité au cas où un retard dans l'acheminement de vos bagages surviendrait.



## Pharmacie

Votre accompagnateur disposera d'une pharmacie de première urgence pendant le circuit. Toutefois, il est recommandé aux participants d'apporter leurs médicaments : aspirine, antiseptique intestinal, petits ciseaux, tricosténil, crème de protection solaire visage et lèvres, crème... Pensez également à vos pieds : élastoplast, éosine, etc...

NB : Il n'y a pas d'antibiotiques " courants " dans la pharmacie commune. Aussi chaque participant doit-il apporter, s'il le souhaite, son propre traitement en fonction de sa tolérance.

Avant votre départ, pensez à vous procurer la Carte Européenne d'Assurance Maladie (CEAM) : elle vous permet de bénéficier de la prise en charge des soins médicaux nécessaires au cours de votre séjour. Plus d'infos sur : <http://www.cleiss.fr/particuliers/ceam.html>



## Passeport

Passeport doit être valable plus de 3 mois après la date de retour (vérifier la date d'expiration dès maintenant).

A partir du 15 janvier 2017, un enfant qui voyage à l'étranger sans être accompagné de l'un de ses parents doit présenter les 3 documents suivants :

- Pièce d'identité valide du mineur : carte d'identité ou passeport + visa éventuel en fonction des exigences du pays de destination (à vérifier en consultant les fiches pays du site [diplomatie.gouv.fr](http://diplomatie.gouv.fr) )
- Photocopie du titre d'identité valide du parent signataire : carte d'identité ou passeport
- Formulaire d'autorisation de sortie du territoire signé par l'un des parents titulaire de l'autorité parentale.

NB : cette autorisation peut être requise par certains pays lorsque l'enfant mineur voyage avec un seul de ses parents (par exemple : Algérie, Maroc, Suisse : à vérifier en consultant les fiches pays du site [diplomatie.gouv.fr](http://diplomatie.gouv.fr)

---

## Visa

Pas de visa obligatoire pour les ressortissants européens.

---

## Carte d'identité

Carte d'identité doit être valable plus de 3 mois après la date de retour (vérifier la date d'expiration dès maintenant). À compter du 1er janvier 2014, la durée de validité des cartes nationales d'identité (CNI) délivrées aux personnes majeures passera de 10 à 15 ans. Attention, cette prolongation ne concernera pas les CNI délivrées aux mineurs qui resteront toujours valables 10 ans. Un décret vient en effet d'être publié en ce sens au Journal officiel du vendredi 20 décembre 2013. Cet allongement de 5 ans concernera à la fois : les nouvelles CNI délivrées à partir du 1er janvier 2014, les CNI délivrées entre le 2 janvier 2004 et le 31 décembre 2013. Pour les CNI délivrées entre le 2 janvier 2004 et le 31 décembre 2013, cette prolongation de 5 ans n'impliquera aucune démarche particulière de la part des usagers, la date de validité inscrite sur le titre n'étant pas modifiée. Pour chaque pays acceptant la carte nationale d'identité comme document de voyage, le ministère de l'intérieur propose une fiche d'information traduite.  
<http://www.interieur.gouv.fr/Actualites/L-actu-du-Ministere/Duree-de-validite-de-la-CNI>

---

## Vaccins

Les obligations sanitaires de chaque pays peuvent évoluer fréquemment. Il est donc important et de votre responsabilité de les consulter jusqu'au jour de votre départ sur le site du ministère des affaires étrangères, rubrique "Conseil aux voyageurs"

---

## Recommandations sanitaires

Les obligations sanitaires de chaque pays peuvent évoluer fréquemment. Il est donc important et de votre responsabilité de les consulter jusqu'au jour de votre départ sur le site du ministère des affaires étrangères, rubrique "Conseil aux voyageurs"

---

# “ *Velkomin á Íslandi* ”

Véritable terre de contrastes, l'Islande résulte d'une parfaite interaction entre les forces de la nature. Le feu, l'eau, la glace et le vent façonnent l'île depuis sa création pour offrir au voyageur une aventure hors norme. Au cœur d'une nature puissante, assistez au spectacle unique prodigué par les éléments naturels.

L'Islande fascine et attire le voyageur en quête d'aventure. Depuis sa création il y a plus de 20 ans, 66°Nord est implanté sur ce territoire d'exception. Ces nombreuses années passées sur le terrain ont permis à nos équipes de spécialistes d'appréhender l'île pour vous en dévoiler tous ses secrets. Accompagné de nos guides passionnés ou en totale liberté accompagné par nos roadbooks et une assistance téléphonique, profitez de l'expertise 66°Nord pour une approche inédite de ce que l'Islande a de plus beau et authentique à offrir.

Nous vous proposons des voyages uniques, entre nature et aventure. En toute saison, les principaux axes qui bordent les côtes du pays permettent de faire le tour de l'île tout en découvrant une palette de paysages diversifiés. En été, lorsque l'intérieur des terres se libère des neiges et devient accessible, nous vous proposons des voyages randonnées et treks au cœur de l'île et de sa nature contrastée. Nous avons créé pour vous des voyages exclusifs pour découvrir cette île en toute saison, sous tente pour une aventure unique, ou en dur dans les gîtes, refuges ou fermes islandaises. Un voyage en Islande c'est aussi l'occasion de se détendre dans l'une des nombreuses sources chaudes du pays et de lever les yeux pour observer le soleil de minuit en été et espérer admirer les majestueuses aurores boréales se répandre dans le ciel en hiver.



DÉCOUVREZ  
**l'Islande**

## Quelques chiffres

---



Superficie :

**103 000 km<sup>2</sup>**



Population :

**330 000 habitants**



Décalage horaire :

**-2h00 à -1h00**

1h00 de moins qu'en France en été

2h00 de moins qu'en France en hiver

## Infos pratiques

---



Langue :

**Islandais**

L'islandais, qui s'apparente au vieux norrois parlé par les premiers Vikings, est une langue qui a très peu changé depuis son origine. Les Islandais sont ainsi capables de lire et de comprendre facilement les textes des premiers conquérants vikings, leur installation en Islande et leur quotidien : les fameuses sagas islandaises.



Electricité :

**220 V**

Prises identiques aux prises françaises. Si vous dormez en auberge ou en gîte, vous pourrez régulièrement charger les batteries de vos appareils électroniques.

Attention, il n'y a pas toujours l'électricité dans les refuges ou les campings et quand il y en a, recharger les batteries des appareils électroniques peut être parfois payants.



Monnaie & change :

**couronne islandaise**

Les cartes de crédit internationales sont acceptées dans la quasi-totalité des commerces, à Reykjavik comme dans le reste du pays. Ces paiements peuvent éventuellement être soumis à des frais, selon votre banque.

On ne peut pas acheter ou vendre de couronnes islandaises hors d'Islande ou à un taux très désavantageux et les euros ne sont pas acceptés en Islande. Nous vous conseillons de retirer de l'argent à un distributeur automatique (ATM) une fois à Reykjavik, et de faire ensuite de la petite monnaie dans un commerce.

## Géographie

---

L'Islande a 20 millions d'années, elle est localisée au milieu de l'atlantique Nord, sur la dorsale médio atlantique. Plus précisément, cela signifie que l'Islande se situe entre la plaque tectonique eurasiatique et la plaque tectonique américaine. De ce fait, c'est une île volcanique en action, où le rythme des éruptions est d'environ une tous les 5 ans.

Avec près de 200 volcans, l'île est composé dans sa grande majorité de roches volcaniques. A sa surface, 11% de l'île est couverte de glace, 1% des terres sont cultivées, 20% sont couvertes de végétation, 2% de lacs, 40% de sables, le reste est désertique.

## Us et coutumes

---

La rudesse du climat islandais a forgé le caractère de ce peuple qui vit en harmonie avec son environnement. Descendant des Vikings, les Islandais sont fiers de leur peuple, leur langue, leur culture. C'est aussi le pays de la parité.

.Prêtez une grande attention au respect de la nature et veillez à ne laisser aucune trace de votre passage. Les Islandais sont très attachés à leur île et tiennent à ce que les paysages qu'ils connaissent restent au maximum préservés, et que personne ne dérange les trolls !

.Vivre au rythme des saisons. En été, tout le monde est dehors et profite des longues journées de lumière. L'hiver, ils développent leur sens artistique : écriture, musique etc.

.A l'image de nombreux pays du Nord, l'Islande ne déroge pas à la règle : il est coutume d'enlever ses chaussures en entrant dans les maisons.

### QUAND PARTIR

# Saisons, climat, festivités

## Printemps



C'est une saison marquée par toute une effervescence de vie et par le retour des couleurs et de la lumière ! Les dernières neiges permettent de profiter encore un peu des activités hivernales. Les températures restent relativement fraîches jusqu'à la fin du mois de mai même si les journées plus longues permettent de profiter

pleinement des paysages. Les oiseaux migrateurs comme l'emblématique macareux moine font leur grand retour sur les côtes de l'île, mais également phoques et baleines s'approchent du littoral.

## Activités

---



## Eté



De la fin du mois de juin à la mi-août, les longues journées sous une lumière permanente permettent de profiter au maximum de la nature islandaise et de découvrir le fameux soleil de minuit. L'été constitue l'une des saisons les plus rayonnantes, riche en festivités et propices aux longues randonnées. L'intérieur du pays s'ouvre pour

laisser pénétrer les voyageurs désireux de découvrir une nature sauvage intacte.

### Activités

---



## Automne



Les journées raccourcissent petit à petit et il est possible d'apercevoir les premières aurores boréales dans le ciel nocturne. Moins fréquenté que pendant la saison estivale, il est encore temps de profiter des splendides paysages que l'Islande a à offrir.

### Activités

---



## Hiver



Changement d'ambiance puisque l'hiver laisse place à une toute autre atmosphère. Le pays, plongé dans une obscurité quasi permanente, offre de nouvelles sensations pour le voyageur. Les paysages revêtent leur manteau d'hiver. Les journées sont courtes, la lumière est douce, les couchés et levés de soleil offrent une palette de couleurs pastel incroyable. Il s'agit aussi de la période idéale pour observer les aurores boréales.

### Activités

---





JOURS FÉRIÉS

# et festivités

-  **3ème jeudi d'Avril : Sumardagúrin**  
Le jour de l'été "Sumardagúrin" symbolise la fin tant attendue de l'hiver et le début de la belle saison. C'est l'occasion de grandes célébrations à Reykjavik et dans le pays.
-  **17 Juin : Fête nationale**  
Cette date historique est celle de la proclamation d'indépendance de la République d'Islande le 17 juin 1944. Des événements ont lieux à Reykjavik, mais aussi à Thingvellir, lieu historique où a été célébré en 1944 la fondation de la république d'Islande
-  **Le premier lundi d'août : Verslunarmannahelgi**  
La fête des commerçants, "Verslunarmannahelgi". C'est tout un week end de fête en Islande. De nombreux événements musicaux ont lieux sur plusieurs jours. Les magasins sont fermés généralement du vendredi soir au lundi inclus.
-  **Septembre : Rettir**  
Le rettir : une journée en septembre, tous les propriétaires de moutons rapatrient leur bétail dans des enclos ronds pour les trier et pouvoir les récupérer.
-  **Décembre : Les festivités de Noël**  
Les fêtes de Noël durent 12 jours, du 12 au 24 décembre. Ici pas de Père Noël, mais 12 trolls qui descendent de la montagne voisine pour déposer des cadeaux aux enfants. Ils en profitent pour faire des blagues aux habitants !

NOTRE CAMP DE BASE

## en Islande



### Reykjavik

 [64.146582, -21.942635](#)

Nous réalisons nos circuits de A à Z, ainsi toute l'équipe 66°Nord concourt à la préparation et au bon déroulement des circuits. De la logistique à l'entretien de notre flotte de véhicules, de la préparation des courses au matériel nécessaire pour chaque circuit, du guidage à l'assistance téléphonique, de l'accueil à l'aéroport aux transferts à la gare de bus, de la réservation des hébergements à la sélection des campings en passant par le service de prêt de « kits campings », nous sommes présents pour nous assurer que votre voyage se passe dans des conditions optimales.

Grâce à notre expertise terrain, nous vous accompagnons depuis le choix de votre voyage, jusqu'à vos plus belles randonnées en Islande !