



GROENLAND

Voilier dans l'Est du Groenland



Rando Kayak



Croisière & voile



Durée 8 jours



Niveau Modéré



Descriptif :

Un séjour exceptionnel en voilier et kayak de mer au Groenland pour l'exploration d'une des zones les plus sauvages de la planète. Des pics effilés d'où descendent des langues glaciaires majestueuses, des fjords jalonnés d'innombrables icebergs massifs, des petits villages isolés aux maisons colorées. Voilà la carte postale Groenlandaise dans laquelle ce voyage polaire vous propose d'entrer en vous faufilant à travers les glaces grâce à votre refuge flottant, le voilier Aurora. Embarquement imminent pour une croisière en voilier exceptionnelle et hors du temps.



Les points forts :

- Une expédition internationale avec kayaks embarqués
- Une zone peu connue du Groenland et sauvage
- Nombreuses glaces du fjord Sermilik et fronts glaciaires

€ Dates & prix

Dates :

Aucune date n'est disponible pour l'instant

Le prix comprend :

- 8 jours et 7 nuits à bord
- La navigation port/port en pension complète
- Les boissons (eau, café, thé à volonté mais pas d'alcool)
- La caisse de bord
- Les services de l'équipage et du guide anglophone
- Le prêt des vestes de quart
- Le prêt des kayaks de mer

Le prix ne comprend pas :

- Les frais d'inscription (à partir de 12 ans) : 18 € par personne
- Le forfait pré-post acheminement au départ de Paris incluant 2 nuits à Reykjavik en hôtel base chambre double (à partir de 1600€/personne)

A payer sur place :

- Les dépenses personnelles
- Les transferts aéroport à Reykjavik

Aérien

Nos prix sont calculés sans vol. Les points de rendez-vous et de départ de chaque voyage sont indiqués sur votre itinéraire.

Mais rassurez-vous, nous pouvons réserver vos vols pour vous simplifier la vie !

Pourquoi réserver ces vols avec nous :

- Une proposition à la carte (choix de la compagnie, aéroport de départ).
- La transparence sur le prix du billet.
- Les frais de gestion et de modification de vol en cas d'incident.
- Les transferts aéroport / hôtel (quand applicable) à votre arrivée et départ.
- Le tout pour un forfait fixe de 80 € / personne.

Assurances au choix

- Assurance multirisque : 4,3 % du voyage par personne
- Assurance multirisque avec extension épidémie : 5,1 % du voyage par personne
- Assurance premium (valable pour tout voyage dont le montant dépasse 8000€/pers.) : 5 % du voyage par personne
- Assurance multirisque premium avec extension épidémie (valable pour tout voyage dont le montant dépasse 8000€/pers.) : 6,1 % du voyage par personne



Le bateau

Descriptif

Présentation

AURORA est un ancien voilier de course qui a fait le tour du monde quatre fois. Il a été commandé à plusieurs reprises par Sir Robin Knox-Johnson, premier homme à naviguer seul à travers le monde, sans escale.

Construit à l'origine pour quinze membres d'équipage, il a été spécialement repensé pour les expéditions en voilier afin d'accueillir confortablement huit hôtes et deux membres d'équipage (dix couchettes simples) avec de vastes espaces communs et une cuisine. Le bateau dispose du chauffage central, de l'eau chaude et froide, de deux cabinets de toilettes, d'une douche et de l'électricité 220V capable de recharger des batteries et d'autres appareils électroniques.



Caractéristiques

Membres d'équipage: 2

Passagers: 8

Longueur: 18,2mètres (60 pieds)

Mise à l'eau en 1996

Electricité 220V

Chauffage

Eau chaude

2 cabinets de toilettes et 1 douche

Annexe de débarquement semi-rigide

Cabines

Présentation des cabines

10 couchettes simples superposées réparties dans 2 cabines de 1 avec salle de bain, douche chaude, lavabo et 2 WC. 1 tiroir ou placard/personne. Nécessité d'amener votre sac de couchage à bord.



La vie à bord

Alimentation

Pension complète à bord du bateau. Aurora propose une cuisine variée et saine à base de produits locaux autant que possible (poissons, moules). Difficulté de trouver fruits et légumes dans ces contrées polaires. Boissons (café, thé) comprises et à disposition ainsi que du vin durant les repas.

Nous n'avons pas sur le bateau, les moyens techniques et humains, pour assurer un menu spécial aux personnes qui en feraient la demande. De même, nous ne pouvons pas assumer le risque que représentent les personnes victimes d'allergies culinaires. Le barrage de la langue et l'approximation de certaines formulations ne nous permettent pas, en effet, de garantir la composition des ingrédients utilisés.

Électricité

Vous avez du 220V à bord pour recharger vos batteries.

Équipements

Des kayaks sont embarqués à bord afin de vous permettre de découvrir les zones explorées par le biais de ce moyen de déplacement ludique et doux.

Dépenses

La monnaie au Groenland est la couronne Danoise (1€ ~ 7.46DKK). Les heures d'ouverture des banques au Groenland pouvant être réduits il est préférable de prévoir des devises avant votre arrivée au Groenland.

L'équipage

Skipper

Equipage anglophone.

Le capitaine sera "Siggi" Jonsson, un architecte naval et un capitaine de voilier qui dirige Aurora depuis 2006. Voyageur au long court, il a arpenté le globe avec différents supports: du ski au Canada à l'escalade des Alpes en passant par le kayak au Groenland et en Antarctique. Sa passion pour les terres et les cultures de l'Atlantique Nord et de l'Arctique n'a d'égal que son enthousiasme à l'idée de partager cela avec de nouvelles personnes!

Si Siggi n'est pas disponible, la capitaine sera Hayat Mokhenache, navigatrice professionnelle depuis douze ans dont la grande majorité passée dans les hautes latitudes: la Norvège, l'Islande, Jan Mayen, le Groenland et la baie de Baffin. Sa passion pour la nature arctique et son désir de naviguer dans cette région l'ont incitée à repousser ses limites et à élargir son expérience de la voile. Elle a parcouru environ 130 000 miles nautiques, traversé douze fois l'Atlantique et est spécialisée dans la navigation Arctique. Son immense expérience contribue grandement à la sécurité, à l'aventure, au confort et au bien être des passagers.

Le capitaine sera secondé par un matelot anglophone.



Guides polaires

Un guide anglophone encadrera les sorties à terre pour randonner ou en kayak de mer pour s'approcher des icebergs.



Jour par jour :

JOUR 1

📍 Kulusuk - Fjord d'Ammassalik - Tasilaq

À la mi-journée, nous embarquerons sur le voilier Aurora. Nous naviguons dans le fjord d'Ammassalik, où nous apercevons déjà les premiers gros icebergs de notre circuit. Nous nous dirigeons vers le port de Kong Oscar et visitons le petit village de Tasilaq, plus grande agglomération de la côte est avec 2 000 habitants. Nous explorons le village et ses environs et effectuons une courte randonnée dans la magnifique vallée des fleurs. En fin de journée, nous naviguons vers notre premier mouillage et profitons d'un bon dîner avant de nous coucher pour la nuit.



Hébergement : A bord du bateau



Marche : 2 h

JOUR 2

📍 Remontée des fjords Sermiliket Petersen

Aujourd'hui, nous naviguons dans le grand fjord Sermilik en passant par le village abandonné d'Ikateq. Nous traversons le Sermilik et ses innombrables icebergs et pénétrons dans l'impressionnant fjord Johan Petersen pour y jeter l'ancre. Plusieurs glaciers se jettent dans le fjord surplombés par l'inlandsis qui nous fait face désormais. Dans l'après-midi, nous pouvons faire de la randonnée ou du kayak de mer.



Hébergement : A bord du bateau



Marche : 2 h

JOUR 3

📍 Exploration du fjord Petersen

Nous passons la journée à explorer le grand fjord Johan Petersen, immense terrain de jeu cerné de glaces où viennent parfois s'aventurer quelques baleines. Nous pouvons faire du kayak de mer dans le fjord ou effectuer une randonnée jusqu'à un point de vue offrant une vue magnifique sur la calotte glaciaire du Groenland.



Hébergement : A bord du bateau



Dénivelé positif : 600 m



Dénivelé négatif : 600 m



Marche : 4 h



Kayak : 2 h

JOUR 4

📍 Fjord du Sermilik

Navigation au milieu des glaces pour explorer le Sermilik Fjord, où une dizaine de glaciers déversent continuellement leurs icebergs, aux formes et aux couleurs toujours fascinantes. Mouillages dans les petits abris qui parsèment ce gigantesque fjord. Explorations, trekking, approche des icebergs, selon vos envies et les conditions de glace.



Hébergement : [A bord du bateau](#)



Marche : [5 h](#)

JOUR 5

📍 Village de Tiniteqilaq et navigation jusqu'à l'île d'Ammassalik

Nous continuons vers le village de Tiniteqilaq. Ce petit village d'environ 120 habitants est situé sur un petit promontoire offrant une vue spectaculaire sur le fjord Sermilik. La chasse, la pêche et le tourisme sont les principales sources de revenus de la population de Tiniteqilaq. Les phoques sont chassés toute l'année avec un nombre restreint d'ours polaires et de narvals. Nous visitons le village et effectuons une randonnée dans les collines voisines. Notre expédition se poursuit dans le magnifique détroit d'Ikasagtivaq jusqu'au fjord Ammassalik. Nous avons ici la possibilité de nous diriger vers l'intérieur des terres vers le village de Kummiut et le détroit d'Ikasak ou de continuer à explorer l'île d'Ammassalik. Option pour la randonnée et / ou le kayak dans l'après-midi.



Hébergement : [A bord du bateau](#)



Marche : [3 h](#)

JOURS 6 À 7

📍 Exploration du nord de l'île d'Ammassalik

Durant 2 jours, nous explorons en voilier les fjords de Sammileq, Tasiilaq ou Imiilaa, avec de superbes randonnées sur les lacs de montagne, avec de petits glaciers et une abondance de fleurs sauvages. Une autre option serait de naviguer dans le détroit d'Ikasak et de continuer vers le détroit d'Ikateq, où nous visitons la base aérienne américaine désaffectée - Bluie East 2. Les vestiges des opérations américaines pendant la Seconde Guerre mondiale sont toujours là pour être vus et explorés. Nous finissons notre exploration par un mouillage au sud de l'île à proximité du village de Kulusuk.



Hébergement : [A bord du bateau](#)



Marche : [4 h](#)

JOUR 8

📍 Débarquement à Kulusuk

Débarquement à Kulusuk le matin. Nous quittons Aurora.



**Le parcours pourra être changé en fonction de la météo.
Votre skipper fait autorité à bord, et lui seul, de par ses
connaissances, est habilité à prendre des décisions.**

+ En savoir +

Détail du voyage

Nombre de participants

De 4 à 8 participants

Niveau

Modéré

Il n'est pas nécessaire d'avoir une connaissance préalable de la voile, les débutants sont les bienvenus à la manœuvre. Pour dégrossir l'univers de la voile, nous vous invitons à lire "la voile pour les nuls" et "le guide de manœuvre d'Eric Tabarly" illustré par Titouan Lamazou.

Pour profiter au mieux des randonnées, un niveau de forme physique supérieur à la moyenne est recommandée. Nous vous demandons d'être suffisamment en forme pour monter et descendre aisément du bateau (échelle à grimper et il faut parfois enjamber le quai pour accéder au voilier) et pour marcher sur des terrains parfois glissants comme le sont souvent les roches en bord de la mer. Nous vous recommandons de faire régulièrement de l'exercice aérobique dans les semaines qui précèdent votre voyage, surtout si vous n'avez pas l'habitude de faire de l'exercice régulièrement. La marche, le jogging, l'aviron / le canotage ou la natation sont de bons moyens d'améliorer votre capacité aérobique, ce qui vous permettra de profiter pleinement de toutes les activités. Soyez prêt pour une activité physique. Il peut s'agir de randonnées allant jusqu'à 6 heures par jour sur un terrain sauvage ou du kayak de mer en eau principalement plate.

Encadrement

Vous aurez un capitaine d'expérience ainsi que son second.

L'équipage parlera anglais. Il est donc souhaitable de pouvoir communiquer en anglais afin de pouvoir échanger avec les autres participants à bord.

L'équipage vous encadrera durant les randonnées pédestres. L'encadrement sur les sorties en kayak n'est pas assuré et est soumis à la disponibilité du guide.

Alimentation

Pension complète à bord du bateau. Aurora propose une cuisine variée à base de produits locaux autant que possible. Du fait de l'isolement, il est toutefois nécessaire de ne pas avoir d'attentes particulières quand au raffinement des repas. L'omble chevalier, la morue ou l'agneau pour les dîners et les tartes aux baies et à la rhubarbe pour les desserts sont commun. Difficulté de trouver fruits et légumes dans ces contrées polaires. Boissons (café, thé) comprises et à disposition.

Hébergement

Aurora: Sloop pouvant accueillir 8 passagers à son bord. Il s'agit là d'un refuge flottant, permettant de découvrir ces terres isolées au climat rude.

A bord, 2 cabines mixtes de 4 personnes avec 1 salle de bain , 1 douche chaude et 2 cabinets de toilettes.

Un placard par personne, nombreux rangements et étagères supplémentaires.

Déplacement

En voilier pour la navigation.

En annexe pour les débarquements.

A pied pour les visites de villages et les ballades à pied sur les massifs.

Budget & change

La monnaie au Groenland est la couronne Danoise.

1 € ~ 7.5 DKK.

Équipement



Matériel fourni sur place

- Veste de quart
-



Vêtements à prévoir

- 2 jeux de sous-vêtements thermiques
 - Couche intermédiaire en laine ou en molleton
 - Veste thermique (en duvet ou synthétique) en option
 - Pantalon et veste imperméables et respirants pour la randonnée à terre
 - Bonnet laine / polaire
 - Deux paires de gants et une paire de mitaines
 - 3 à 4 paires de chaussettes épaisses en laine / synthétique et 2 à 3 paires de chaussettes plus minces
 - Vêtements décontractés à porter à terre
 - Chaussures ou pantoufles de bateau avec semelles en caoutchouc pour les ponts inférieurs
 - Chaussures de randonnée. Proposer des semelles robustes et une cheville haute pour offrir un soutien supplémentaire
-



Équipement à prévoir

- Sac de couchage (confortable jusqu'à + 5 ° C). Peut être loué sur place si besoin
 - Chapeau de soleil
 - Maillots de bain et serviettes
 - Boules Quies
 - Un bloc-notes
 - Un appareil photo
 - Une paire de jumelles
 - Des lunettes de soleil
 - Une trousse de pharmacie personnelle
 - De la crème de protection solaire (visage et lèvres)
 - Une petite gourde thermos
 - Serviette et nécessaire de toilette
 - Des sacs plastiques pour l'étanchéité de vos affaires
-



Bagages

Il est impératif de n'emporter qu'un sac de voyage souple plus facile à ranger dans les cabines. Les valises rigides ne pourront pas être embarquées à bord. Prévoyez également un petit sac à dos 20~35 litres.



Pharmacie

Il est recommandé aux participants d'apporter leurs médicaments : Aspirine, antiseptique intestinal, petits ciseaux, tricostérol, crème de protection solaire visage et lèvres, crème... Pensez également à vos pieds : Elastoplast, éosine...
Des moustiques sont présents, pensez à un répulsif.

Formalités & santé

Passeport

Passeport valide

A partir du 15 janvier 2017, un enfant qui voyage à l'étranger sans être accompagné de l'un de ses parents doit présenter les 3 documents suivants :

- Pièce d'identité valide du mineur : passeport + visa éventuel en fonction des exigences du pays de destination (à vérifier en consultant les fiches pays du site diplomatie.gouv.fr)
- Photocopie du titre d'identité valide du parent signataire : passeport
- Formulaire d'autorisation de sortie du territoire signé par l'un des parents titulaire de l'autorité parentale.

NB : cette autorisation peut être requise par certains pays lorsque l'enfant mineur voyage avec un seul de ses parents (par exemple : Algérie, Maroc, Suisse : à vérifier en consultant les fiches pays du site diplomatie.gouv.fr)

Visa

Aucun visa n'est nécessaire pour aller au Groenland.

Carte d'identité

Non

Vaccins

Les obligations sanitaires de chaque pays peuvent évoluer fréquemment. Il est donc important et de votre responsabilité de les consulter jusqu'au jour de votre départ sur le site du ministère des affaires étrangères, rubrique "Conseil aux voyageurs"

Recommandations sanitaires

Les obligations sanitaires de chaque pays peuvent évoluer fréquemment. Il est donc important et de votre responsabilité de les consulter jusqu'au jour de votre départ sur le site du ministère des affaires étrangères, rubrique "Conseil aux voyageurs"

“ *Tikilluarit Kalaallit Nunaat* ”

Terre lointaine et mystique, le Groenland résonne en nous comme une terre d'aventure hors du commun. Si vous avez parcouru le monde, il vous reste le Groenland.

Longtemps réservé à une poignée d'explorateurs, ces terres lointaines où les routes sont inexistantes, se découvrent par la mer ou à pied. Pionniers du voyage d'aventure en terres polaires, 66°Nord est présent au Groenland depuis près de 20 ans. Notre implantation dans ce pays nous permet de vous proposer des itinéraires inédits, des explorations hors des sentiers battus accompagnés par nos guides spécialistes, ainsi que des découvertes en individuel et sur mesure !

Pays des icebergs, des baleines, du kayak mais aussi du traîneau et des aurores boréales, le Groenland bouleverse autant qu'il transporte. Chez 66°Nord, nous vous proposons de le découvrir le plus simplement possible, grâce aux moyens de déplacements locaux et, ou ancestraux. En été, quand les eaux sont libres de glaces et les côtes laissent la végétation arctique se dévoiler, nous organisons donc des séjours kayak et rando pour une expérience au plus proche de la nature brute et sauvage du Groenland. Au printemps, quand la neige recouvre le sol et la banquise la mer, c'est en raquettes, en ski/pulka ou encore en traîneau à chiens que nos séjours vous font découvrir les zones les plus remarquables et diversifiées de la côte Est et de la baie de Disko. Nous avons créés pour vous des voyages exclusifs pour découvrir ce territoire en toute saison, en bivouac à l'image des chasseurs partant plusieurs mois, ou en dur dans les maisons colorées ou cabanes de chasseurs groenlandaises.



DÉCOUVREZ

Le Groenland

Quelques chiffres



Superficie :

2 166 086 km²



Population :

55 847 habitants



Décalage horaire :

-4h00 à -3h00

- 4h00 qu'en France en été

- 3h00 qu'en France en hiver

Infos pratiques



Langue :

Groenlandais

En 2009 la langue officielle devient le Groenlandais (Kalaallisut), devant le Danois. Il fait partie des langues Inuit avec la particularité d'utiliser l'alphabet latin, ce qui n'est pas le cas de toutes. Cette langue appartient au groupe des langues Agglutinantes et Polysynthétiques. C'est-à-dire que chaque mot est constitué d'un assemblage de mots qui ont été réduits de façon synthétique. Ne soyez pas surpris devant la longueur de certains mots, puisqu'un mot peut-être une phrase à lui tout seul.



Electricité :

220 V

Prises identiques aux prises françaises. Si vous dormez en auberge ou en gîte vous pourrez régulièrement charger les batteries de vos appareils électroniques. Attention, il n'y a pas de possibilité de recharger les batteries pendant un raid. Photographes : prévoyez des batteries supplémentaires !



Monnaie & change :

Couronne danoise

Il est possible de faire du change en France ou bien de retirer directement à votre arrivée sur place. Les cartes de crédit internationales sont acceptées dans la plupart des commerces. Ces paiements peuvent éventuellement être soumis à des frais, selon votre banque. Attention, la vie est chère au Groenland et le prix d'un souvenir peut vite monter à plus de 50 euros.

Géographie

Le Groenland est l'île la plus grande du monde. Sa

Us et coutumes

Les Groenlandais sont des descendants de

situation aux confins de l'Atlantique nord et de la mer polaire fait qu'elle est entourée principalement de courants froids. Ses rivages constamment refroidis et le rayonnement glacial provenant de l'inlandsis lui confèrent son climat arctique. L'inlandsis couvre 1 833 900 km² et s'étend du nord au sud sur 2 500 km et jusqu'à 1 000 km de l'est à l'ouest. En son milieu, la glace atteint 3 km d'épaisseur. C'est le long des côtes et sur les îles que se trouvent les régions que la glace ne recouvre pas, soit 341 700 km², cela sur une largeur maximale de 200 km mais les fjords, qui les pénètrent profondément, font communiquer l'inlandsis avec la mer. Le paysage groenlandais est le résultat des névés de l'époque glaciaire, mais plusieurs endroits portent des traces de processus géologiques tels que tremblements de terre, formations de chaînes montagneuses, activité volcanique... Il n'est donc pas étonnant que le Groenland soit un eldorado pour ceux qui s'intéressent à la géologie.

chasseurs-cueilleurs nomade. Ce peuple s'est donc adapté à son environnement rude et a vécu en autarcie pendant de nombreux siècles en croyant aux esprits de la nature. Les Danois les ont rattaché à leur royaume et ont, en l'espace d'un siècle, bouleversé le mode de vie et de croyances traditionnelles des groenlandais qui sont passé en ce temps très court, d'un mode de vie nomade à un mode de vie plus moderne et sédentaire. On trouve donc au Groenland une grande partie du confort moderne même si l'eau courante et les toilettes ne sont pas installées dans tous les villages et que le phoque, la baleine et tous les animaux issus de la chasse, continuent de constituer une grande partie de leur alimentation.

Ainsi, ne soyez pas choqués de voir des chasseurs revenir avec des phoques ou des rennes et n'oubliez pas qu'il n'y a pas d'animaux d'élevage au Groenland ! Vous aurez d'ailleurs peut-être l'occasion de goûter au ragoût de phoque ou au matak : gras de baleine fraîchement découpé. Mais les plats à base de crevettes, de flétan, morue ou même d'omble chevalier conviennent souvent mieux à nos papilles occidentales.

Les chiens de traîneau sont considérés comme des outils de travail et les Groenlandais se comportent avec eux comme des chefs de meute. Un œil non averti pourra donc trouver certains traitements de ces animaux brutaux mais les mushers respectent leurs chiens et les reprennent uniquement pour éviter des comportements dangereux qui auraient de lourdes conséquences sur la banquise.

Sachez également que l'introduction de l'alcool a fait de gros dégâts dans le pays et que la vente d'alcool fort est très réglementée sur le territoire pour limiter les dépendances.

Les Groenlandais sont un peuple souriant et accueillant et sont férus d'arts et de chant. Ils fabriquent de petits totems en forme d'animaux appelés tupilak mais également de nombreux objets à base d'os ou de peaux puisque tout est récupéré dans l'animal chassé. Les danses traditionnelles racontent des récits de chasse et permettent de mieux comprendre la culture groenlandaise. Ce peuple profite de l'instant et se projette peu dans l'avenir, portant en eux une douceur de vivre qui contraste pleinement avec la rudesse des conditions de vie.

Saisons, climat, festivités

Printemps



Les températures remontent et passent de -25°C en février jusqu'à atteindre des températures positives 3 mois plus tard durant le mois de mai provoquant le début de la fonte des neiges et la débâcle de la banquise.

Le froid est sec et les averses de neige sont limitées à l'Ouest et plus conséquentes à l'Est. La période de mi-

février à mi-avril est donc à privilégier car les températures sont meilleures et les conditions de neige et de glace demeurent excellentes.

La durée du jour est similaire à celle que l'on retrouve en France permettant de belles journées d'activité. Vous pourrez ainsi découvrir les fjords et massifs enneigés et progresser sur la banquise en ski, en raquettes ou en traîneau tout en profitant de nuits sombres, idéales pour observer les aurores boréales.

Activités



Été



Il commence en juin et finit avec le mois d'août. Le Gulf Stream remontant sur la côte ouest permet à cette zone d'avoir des températures oscillant entre 8°C et 15°C voire 20°C et un ensoleillement conséquent.

Il n'est toutefois pas impossible de retrouver des averses de neige ponctuelles à partir de fin août avec une

pluviométrie plus importante : l'automne approche déjà. La côte Est est plus froide de 5°C environ car bordée par un courant froid qui fait redescendre la banquise le long de ces terres.

Le jour est permanent au niveau du cercle polaire. On retrouve de l'obscurité au niveau du cercle polaire à la mi-août, on peut alors espérer observer des aurores boréales. L'été est donc la période idéale pour découvrir le Groenland lors d'un séjour aventure avec des bivouacs sous tente parmi les plus beaux que l'on puisse imaginer ou en dormant en auberge ou dans les maisons communales des villages pour ceux qui veulent plus de confort. Vous pouvez randonner pour arpenter les vallées glaciaires ou surplomber les fjords, naviguer en kayak pour approcher les icebergs et essayer d'apercevoir phoques et baleines ou partir en croisière sur un voilier pour couvrir plus de distance et découvrir par la mer la richesse de ce territoire et accoster dans des criques comme dans des petits villages isolés.

Activités



Automne



L'automne ne dure que quelques semaines entre septembre et octobre. Les températures baissent tout comme la durée du jour, la végétation arctique se part de sa robe automnale et se prépare à hiverner.

Cependant, on peut toujours voyager au Groenland en septembre pour un court séjour en baie de Disko, à

Kangerlussuaq ou dans le sud. Les observations d'aurores boréales sont nombreuses et la luminosité suffisamment bonne pour faire des sorties à la journée en rando ou bateau. Pour les plus sportifs et les plus givrés, c'est également la période où a lieu le marathon du cercle polaire qui vous amènera à courir sur l'inlandsis sur la terre des boeufs musqués.

Activités



Hiver



L'hiver est la saison la plus longue. Au niveau du cercle polaire, la période d'ensoleillement est limitée voire nulle pendant plus de 2 mois (décembre janvier). Les températures sont entre -35 et -15°C sur les côtes.

D'octobre à mi-février les conditions climatiques et le faible ensoleillement rendent les conditions de voyage



difficile mais pas impossible si vous souhaitez une expérience de nuit polaire. La faible luminosité n'empêchera donc pas les plus courageux de faire du traineau dans la baie de Disko et ils seront récompensés par des aurores boréales. Le retour du soleil est un événement fêté dans chaque village et est un moment très particulier à partager avec les Groenlandais à cette période. (Période de janvier à février selon les latitudes des villages)

Activités





Climat & ensoleillement

Ilulissat

	JANV.	FÉVR.	MARS	AVR.	MAI	JUIN	JUIL.	AOÛT	SEPT.	OCT.	NOV.	DÉC.
 Durée du jour	02h10	07h20	11h05	16h00	21h30	24h00	24h00	18h00	13h30	09h10	04h20	00h00
 Températures moyennes	$-16^{\circ} / -10^{\circ}$	$-18^{\circ} / -11^{\circ}$	$-19^{\circ} / -11^{\circ}$	$-12^{\circ} / -5^{\circ}$	$-3^{\circ} / 3^{\circ}$	$2^{\circ} / 8^{\circ}$	$5^{\circ} / 11^{\circ}$	$4^{\circ} / 10^{\circ}$	$0^{\circ} / 5^{\circ}$	$-6^{\circ} / -1^{\circ}$	$-10^{\circ} / -5^{\circ}$	$-15^{\circ} / -8^{\circ}$

Narsarsuaq

	JANV.	FÉVR.	MARS	AVR.	MAI	JUIN	JUIL.	AOÛT	SEPT.	OCT.	NOV.	DÉC.
 Durée du jour	06h20	08h30	11h20	15h40	17h30	19h20	18h40	16h00	13h00	10h10	07h25	05h30
 Températures moyennes	$-11^{\circ} / -3^{\circ}$	$-10^{\circ} / -1^{\circ}$	$-9^{\circ} / 0^{\circ}$	$-4^{\circ} / 4^{\circ}$	$1^{\circ} / 9^{\circ}$	$5^{\circ} / 13^{\circ}$	$6^{\circ} / 15^{\circ}$	$6^{\circ} / 14^{\circ}$	$2^{\circ} / 9^{\circ}$	$-2^{\circ} / 4^{\circ}$	$-7^{\circ} / 0^{\circ}$	$-10^{\circ} / -2^{\circ}$

et festivités



Janvier : Le retour du soleil

La date est différente selon le village et sa latitude. Les Groenlandais fêtent le retour du soleil après les longs obscurs mois d'hiver. L'occasion de sorties familiales en traîneau à chien, en raquettes...



Fin Février : Nuuk Snow Festival

En février (ou mars selon les conditions météorologiques), Nuuk accueille les meilleurs sculpteurs sur neige ou sur glace de la planète, dont les outils sont obligatoirement traditionnels.



Avril : Avannaata

La course de traîneau la plus populaire du pays qui rassemble dans le nord ouest du pays des mushers venu de tout le Groenland pour désigner leur champion dans une course épique et festive.



21 Juin : Fête nationale

Célébration du jour le plus long de l'année, la fête nationale « Illortuneq » est un événement phare dans le calendrier groenlandais. A cette occasion, partout dans le pays, les festivités sont organisées. Habillé de leur costumes traditionnels colorés, l



Aout : Festival d'art de Disko et de nourriture d'Igasa

Festival de musique et de théâtre qui se déroule sur des scènes extérieures à Ilulissat et Oqaasut. Des artistes locaux et internationaux se produisent pour un échange culturel unique au Groenland. Pour les amateurs de gastronomie locale, c'est au sud d



Octobre : Marathon du cercle polaire

Un marathon unique au monde qui se déroule au niveau du cercle polaire et dont une partie de l'itinéraire se déroule sur l'inlandsis, à même la glace... une course givrée avec frissons garantis!



Décembre : Noël et Nouvel an

Traditionnelles fêtes de fin d'année.

NOTRE CAMP DE BASE

au Groenland



Baie de Disko

Ilulissat

📍 [69.219812, -51.098603](#)

Nous opérons nos circuits à partir de nos deux camps de base. Le premier est situé dans le village de Tasilaaq sur la côte Est. Nous y organisons nos treks en été et expéditions en ski ou raquettes au printemps sur le bord du fjord Sermilik entre pics effilés et inlandsis. Le second se trouve à Ilulissat en baie de Disko. Cette base kayak en été sert de point de départ à l'ensemble de nos séjours en kayak ou en randonnée dans la baie. Nous sommes dans la baie générant les plus gros icebergs de l'hémisphère nord. Implanter notre base kayak ici est donc apparu comme une évidence afin de pouvoir approcher ces colosses de glaces. Au printemps, cette base est le point de départ de nos expéditions en ski ou raquettes/pulka et en traîneau. Nous stockons dans nos camps de base l'ensemble du matériel spécifique que nous vous prêtons sur les circuits pour que vous veniez uniquement avec vos affaires de montagne.

A destination exceptionnelle, équipe exceptionnelle. Durant votre séjour, vous serez accompagné par nos encadrants les plus expérimentés afin de vous permettre de profiter de votre séjour en toute sécurité dans cet univers sauvage. Enfin, nous opérons avec des équipes groenlandaises pour la logistique de portage en bateau l'été et en traîneau traditionnel au printemps.